

РОССИЙСКАЯ ФЕДЕРАЦИЯ
Общество с ограниченной ответственностью
«МРК-С»

Юридический адрес: 443029, г. Самара, ул. Губанова, д.15
Почтовый адрес: 443029, г. Самара, ул. Губанова, д.15
Тел. (846) 245-45-23, 245-45-39, факс (846) 245-45-80
E-mail: samaramrks@mail.ru

Заказчик:

ООО «Стройнефть»

ДОКУМЕНТАЦИЯ ПО ПЛАНИРОВКЕ ТЕРРИТОРИИ

по объекту:

**«Проектирование и строительство Падовского группового водопровода
муниципального района Пестравский Самарской области»**

**Том 3. Проект межевания территории
Основная часть**

Генеральный директор

Главный инженер проекта



С.И. Мялькин

А.А. Сидоров

г. Самара 2022 г.

Справка руководителя проекта, ГИПа

Документация по планировке территории по объекту: «Проектирование и строительство Падовского группового водопровода муниципального района Пестравский Самарской области» разработана в составе, предусмотренном действующим Градостроительным кодексом Российской Федерации (Федеральный закон от 29.12.2004 г. № 190-ФЗ), Законом Самарской области от 12.07.2006 г. № 90-ГД «О градостроительной деятельности на территории Самарской области», в рамках реализации государственной программы Самарской области "Чистая вода" на 2019-2024 годы", утвержденной постановлением Правительства Самарской области от 24.07.2019 № 508.

Руководитель проекта

С.И. Мьялкин

Главный инженер проекта

А.А. Сидоров

| | | | | | | | | | | |
|--------------|----------------|--------------|------|---------|------|-------|---------|------|--|-----------|
| Инв. № подл. | Подпись и дата | Взам. инв. № | | | | | | | «Проектирование и строительство Падовского группового водопровода муниципального района Пестравский Самарской области» | Лист 2 |
| | | | Изм. | Кол.уч. | Лист | № док | Подпись | Дата | | |

Состав документации по планировке территории

| Наименование | | Шифр |
|---|---|--------------|
| Том 1. Основная (утверждаемая) часть проекта планировки территории | | ППТ-1 |
| | Раздел 1. «Проект планировки территории. Графическая часть» | |
| | Раздел 2. «Положение о размещении объекта капитального строительства» | |
| Том 2. Материалы по обоснованию проекта планировки территории | | ППТ-2 |
| | Раздел 3. «Материалы по обоснованию проекта планировки территории. Графическая часть» | |
| | Раздел 4. «Материалы по обоснованию проекта планировки территории. Пояснительная записка» | |
| Том 3. Проект межевания территории. Основная часть | | ПМТ-1 |
| | Раздел 1. «Проект межевания территории. Графическая часть» | |
| | Раздел 2. «Проект межевания территории. Текстовая часть» | |
| | Приложения | |
| Том 4. Материалы по обоснованию проекта межевания территории | | ПМТ-2 |
| | Раздел 3. «Материалы по обоснованию проекта межевания территории. Графическая часть» | |
| | Раздел 4. «Материалы по обоснованию проекта межевания территории. Текстовая часть» | |

| | | |
|---------------|----------------|--------------|
| Инев. № подл. | Подпись и дата | Взам. инв. № |
| | | |

| | | | | | | | |
|------|---------|------|---------|---------|------|--|-----------|
| Изм. | Кол.уч. | Лист | №докум. | Подпись | Дата | «Проектирование и строительство Падовского группового водопровода муниципального района Пестравский Самарской области» | Лист 3 |
|------|---------|------|---------|---------|------|--|-----------|

Том 1. ПРОЕКТ ПЛАНИРОВКИ ТЕРРИТОРИИ

| № п/п | Наименование | Лист |
|--|--|------|
| Основная (утверждаемая) часть проекта планировки территории | | |
| | Раздел 1 «Проект планировки территории. Графическая часть» | 5 |
| 1.1 | Чертеж планировки территории М 1:1000, 1:2000 (совмещенный чертеж красных линий и чертеж границ зон планируемого размещения линейных объектов) | 6 |
| | Перечень координат характерных точек устанавливаемых красных линий | 95 |
| | Раздел 2 «Положение о размещении линейного объекта» | 120 |
| 2.1 | Наименование, основные характеристики и назначение планируемых для размещения линейных объектов, а также линейных объектов, подлежащих реконструкции в связи с изменением их местоположения | 120 |
| 2.2 | Перечень субъектов Российской Федерации, перечень муниципальных районов, городских округов в составе субъектов Российской Федерации, перечень поселений, населенных пунктов, внутригородских территорий городов федерального значения, на территориях которых устанавливаются зоны планируемого размещения линейного объекта | 123 |
| 2.3 | Перечень координат характерных точек границ зон планируемого размещения линейного объекта | 124 |
| 2.4 | Перечень координат характерных точек границ зон планируемого размещения линейных объектов, подлежащих реконструкции в связи с изменением их местоположения | 213 |
| 2.5 | Предельные параметры разрешенного строительства, реконструкции объектов капитального строительства, входящих в состав линейных объектов в границах зон их планируемого размещения | 213 |
| 2.6 | Информация о необходимости осуществления мероприятий по защите сохраняемых объектов капитального строительства от возможного негативного воздействия в связи с размещением линейных объектов | 215 |
| 2.7 | Информация о необходимости осуществления мероприятий по сохранению объектов культурного наследия от возможного негативного воздействия в связи с размещением линейного объекта | 215 |
| 2.8 | Информация о необходимости осуществления мероприятий по охране окружающей среды | 216 |
| 2.9 | Информация о необходимости осуществления мероприятий по защите территории от чрезвычайных ситуаций природного и техногенного характера, в том числе по обеспечению пожарной безопасности и гражданской обороне | 217 |

| | |
|----------------|--|
| Име. № подл. | |
| Подпись и дата | |
| Взам. инв. № | |

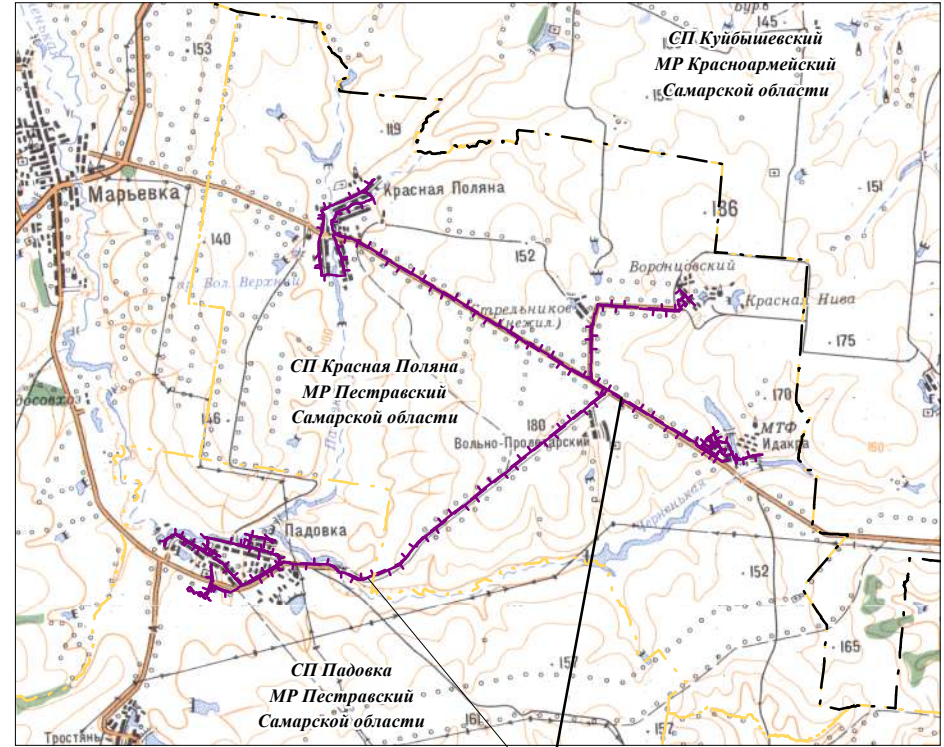
| | | | | | | | | |
|-------------|----------------|-------------|--------------|----------------|-------------|--|---|-------------|
| | | | | | | | «Проектирование и строительство Падовского группового водопровода муниципального района Пестравский Самарской области» | Лист |
| <i>Изм.</i> | <i>Кол.уч.</i> | <i>Лист</i> | <i>№ док</i> | <i>Подпись</i> | <i>Дата</i> | | | 4 |

Раздел 1 «Проект планировки территории. Графическая часть»

| | | | | | | | | |
|---------------------|-----------------------|---------------------|-------------|----------------|-------------|--------------|---|------------------|
| <i>Инв. № подл.</i> | <i>Подпись и дата</i> | <i>Взам. инв. №</i> | | | | | «Проектирование и строительство Падовского группового водопровода муниципального района Пестравский Самарской области» | <i>Лист</i> 5 |
| | | | | | | | | |
| | | | <i>Изм.</i> | <i>Кол.уч.</i> | <i>Лист</i> | <i>№ док</i> | | |

**Схема расположения листов Чертежа проекта планировки территории по объекту:
«Проектирование и строительство Падовского группового водопровода муниципального района Пестравский Самарской области»**

Ситуационная схема размещения объекта М 1:200000



Условные обозначения:

- границы территории, в отношении которой осуществляется подготовка проекта планировки
- граница сельского поселения
- граница населенного пункта
- устанавливаемые красные линии
- номера характерных точек устанавливаемых красных линий
- зона планируемого размещения линейного объекта
- номера характерных точек границ зон планируемого размещения линейных объектов

Границы существующих и планируемых элементов планировочной структуры:

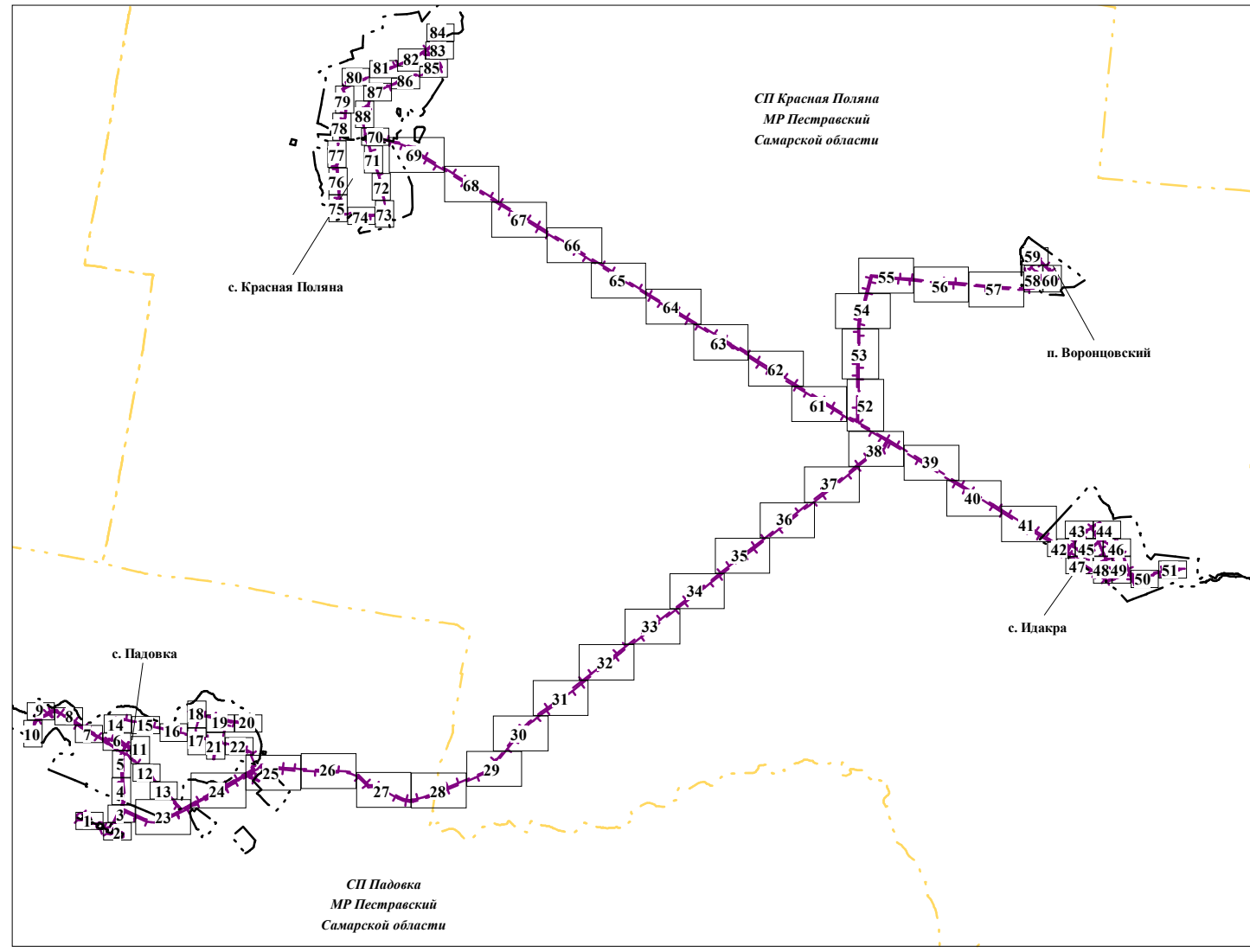
- территория, занятая линейным объектом и (или) предназначенная для размещения линейного объекта, за исключением элементов улично-дорожной сети
- улично-дорожная сеть
- территория общего пользования

Проектируемые здания и коммуникации:

- проектируемый межпоселковый водовод
- проектируемый внутрипоселковый водовод
- проектируемое здание, сооружение
 - 001 - водонапорная башня колонна
 - 002 - павильон водоподготовки
 - 003 - насосная станция 2-го подъема
 - 004 - насосная станция пожаротушения
- водозаборные скважины
- колодец водопроводный
- пожарный гидрант с водоразборной колонкой
- пожарный гидрант
- водоразборная колонка

Проектируемый объект

Схема расположения листов:



ПРИМЕЧАНИЕ:

Чертеж проекта планировки территории включает в себя Чертеж красных линий и Чертеж границ зон планируемого размещения линейных объектов.

Граница территории, в отношении которой осуществляется подготовка проекта планировки территории установлена по наиболее удаленной зоне с особыми условиями использования территории в отношении проектируемых сооружений:
- по охранной зоне хозяйственного водовода принятой в соответствии с СП 42.13330.2016;
- по границе отвода проектируемого водовода.

Границы зон планируемого размещения линейных объектов, подлежащих реконструкции в связи с изменением их местоположения - отсутствуют.

Границы зон и характерные точки границы зон планируемого размещения линейных объектов, подлежащих реконструкции в связи с изменением их местоположения - отсутствуют.

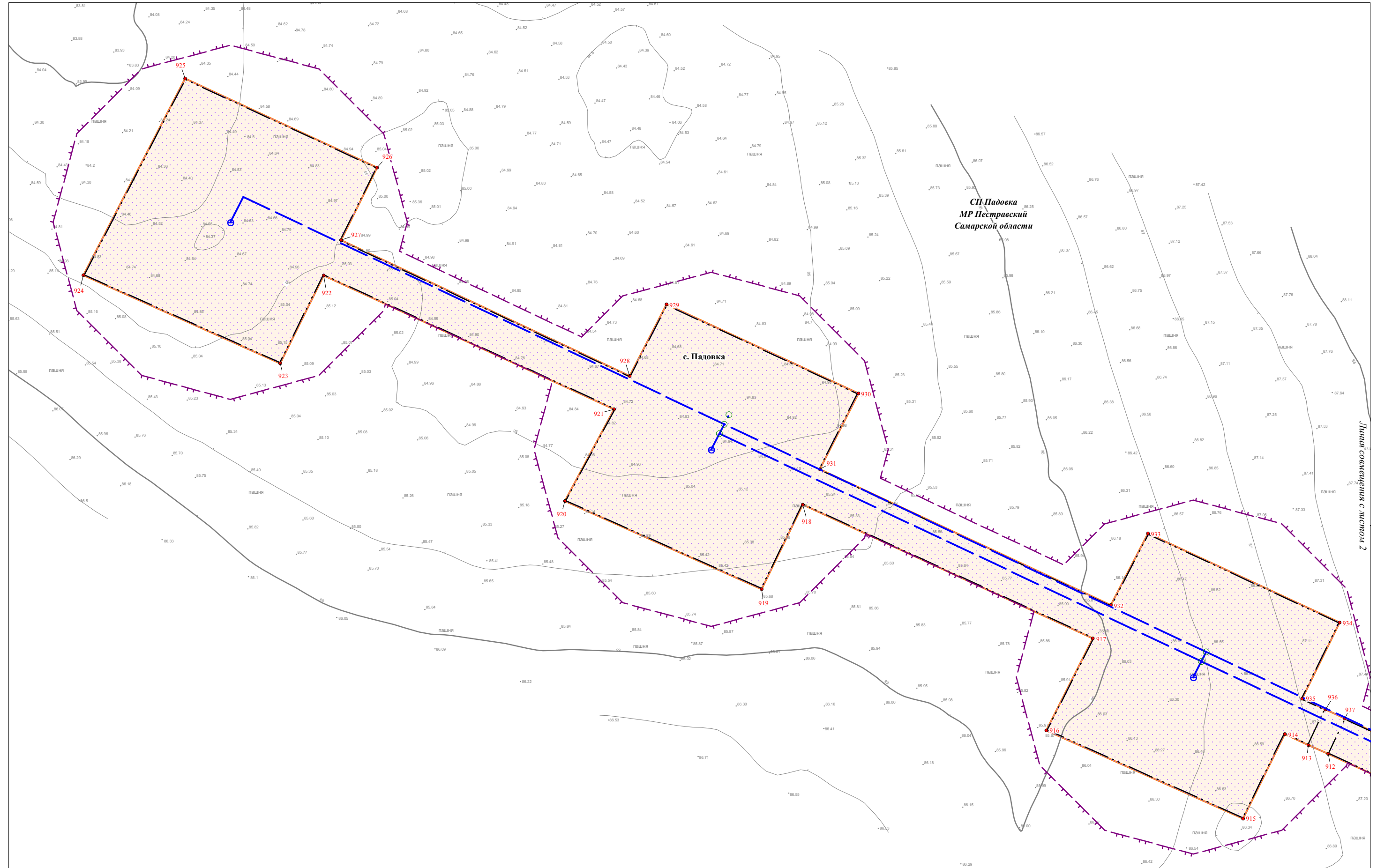
Границы зон с особыми условиями использования территории, подлежащие установлению в связи с размещением линейных объектов, подлежащих реконструкции в связи с изменением их местоположения - отсутствуют.

Необходимость чертежа границ зон планируемого размещения линейных объектов, подлежащих реконструкции в связи с изменением их местоположения - отсутствует.

| | |
|----------------|--|
| Взам. инв. № | |
| Подпись и дата | |
| Инв. № подл. | |

| | | | | | |
|---|---------------|------|--------|---|-------------|
| ППТ-1 | | | | | |
| Документация по планировке территории (проект планировки территории) для размещения объекта: «Проектирование и строительство Падовского группового водопровода муниципального района Пестравский Самарской области» | | | | | |
| Изм. | Кол.уч. | Лист | № док. | Подпись | Дата |
| Зам.директора | Зайцева Ю.А. | | | | |
| Глав. спец. | Фомичева Е.Р. | | | | |
| Разработал | Сидоров А.А. | | | | |
| | | | | Заказчик: ООО «Стройнефть» | Стадия П |
| | | | | Чертеж проекта планировки территории Масштаб 1:1000, 1:2000 (Формат А3) | Лист 88 |
| | | | | ООО "МРК-С" | |

Чертеж проекта планировки территории по объекту:
 «Проектирование и строительство Падовского группового водопровода муниципального района Пестравский Самарской области»



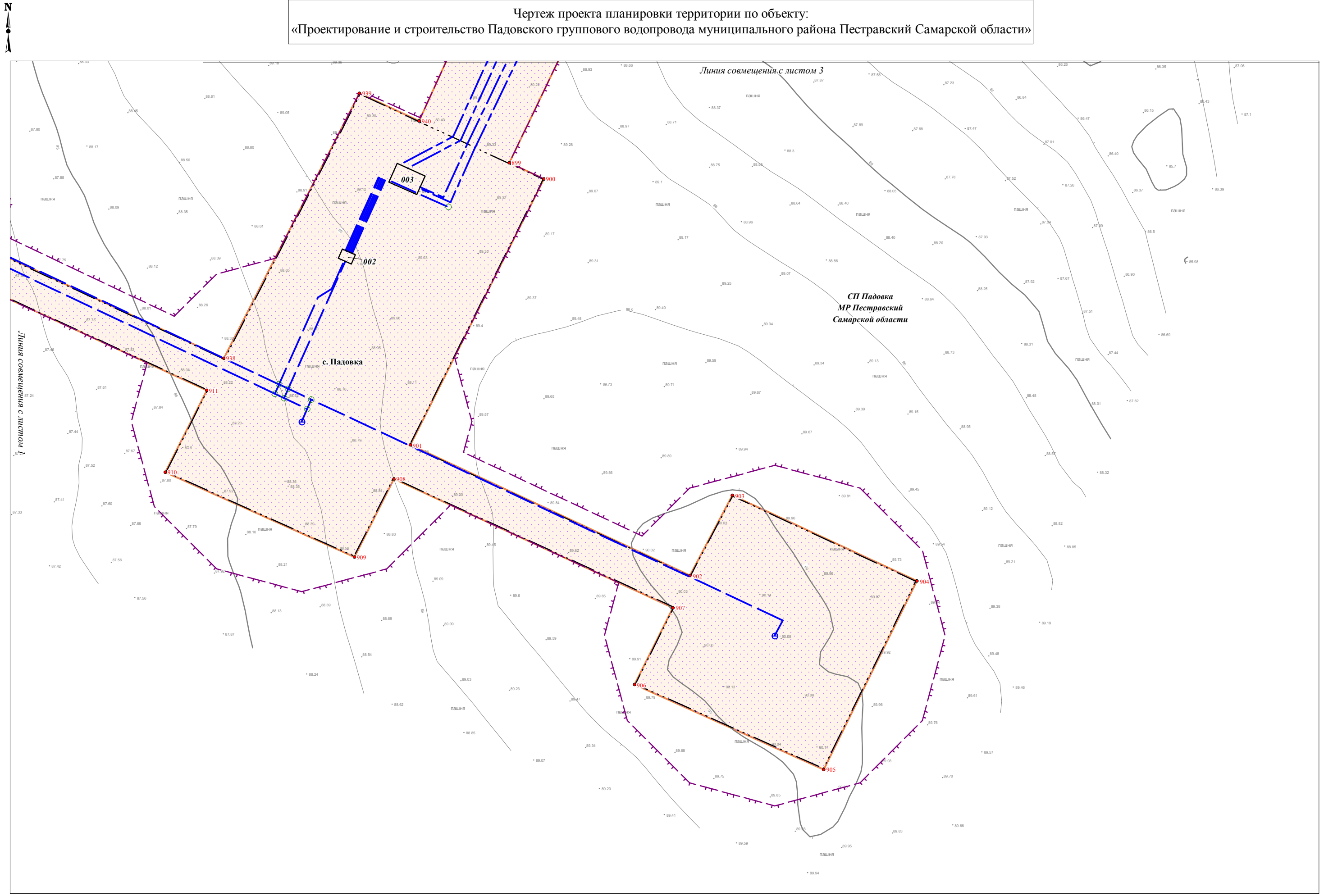
| | | |
|--------------|----------------|--------------|
| Изн. № подл. | Подпись и дата | Взам. инв. № |
| | | |

Условные обозначения представлены на Схеме расположения листов Чертежа проекта планировки территории

| | | | | | |
|------|---------|------|--------|---------|------|
| Изм. | Кол.уч. | Лист | № док. | Подпись | Дата |
| | | | | | |

Чертеж проекта планировки территории
 Масштаб 1:1000
 (Формат А3)

Чертеж проекта планировки территории по объекту:
 «Проектирование и строительство Падовского группового водопровода муниципального района Пестравский Самарской области»



| | | |
|--------------|----------------|--------------|
| Изм. № подл. | Подпись и дата | Взам. инв. № |
| | | |

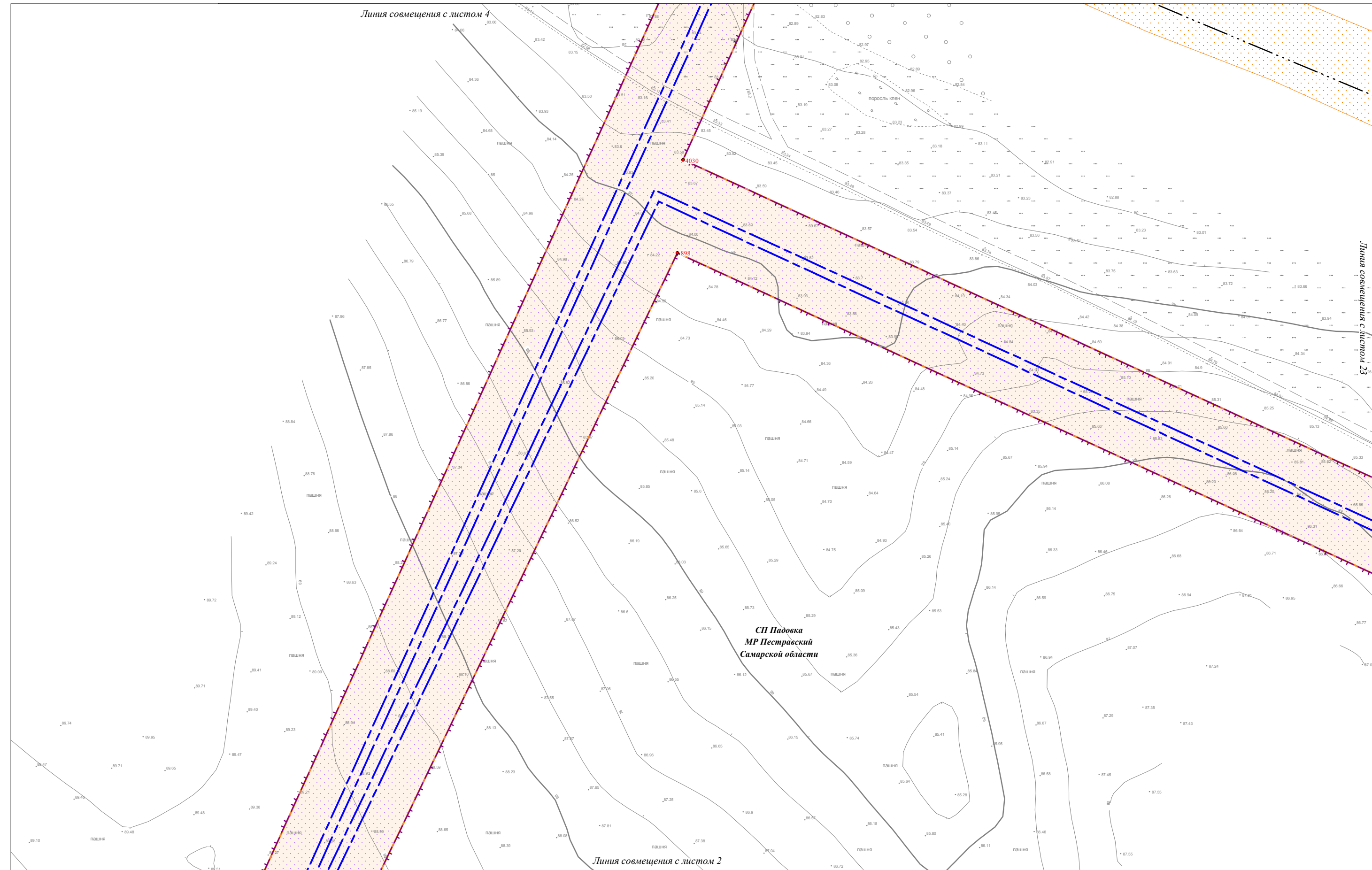
Условные обозначения представлены на Схеме расположения листов Чертежа проекта планировки территории

| | | | | | |
|------|---------|------|--------|---------|------|
| Изм. | Кол.уч. | Лист | № док. | Подпись | Дата |
| | | | | | |

Чертеж проекта планировки территории
 Масштаб 1:1000
 (Формат А3)

Чертеж проекта планировки территории по объекту:

«Проектирование и строительство Падовского группового водопровода муниципального района Пестравский Самарской области»



| | | |
|-------------|----------------|--------------|
| Ивл.№ подл. | Подпись и дата | Взам. инв. № |
| | | |

Условные обозначения представлены на Схеме расположения листов Чертежа проекта планировки территории

| | | | | | |
|------|---------|------|--------|---------|------|
| Изм. | Кол.уч. | Лист | № док. | Подпись | Дата |
| | | | | | |

Чертеж проекта планировки территории
Масштаб 1:1000
(Формат А3)



Чертеж проекта планировки территории по объекту:
«Проектирование и строительство Падовского группового водопровода муниципального района Пестравский Самарской области»

Линия совмещения с листом 5



СП Падовка
МР Пестравский
Самарской области

Линия совмещения с листом 3

Условные обозначения представлены на
Схеме расположения листов Чертежа проекта планировки территории

| Изм. | Кол.уч. | Лист | № док. | Подпись | Дата |
|------|---------|------|--------|---------|------|
| | | | | | |

Чертеж проекта планировки территории
Масштаб 1:1000
(Формат А3)

Лист
4

| | |
|----------------|--|
| Ивл.№ подл. | |
| Подпись и дата | |
| Взам. инв. № | |

Чертеж проекта планировки территории по объекту:
 «Проектирование и строительство Падовского группового водопровода муниципального района Пестравский Самарской области»



СП Падовка
 МР Пестравский
 Самарской области

с. Падовка

Линия совмещения с листом 4

Линия совмещения с листом 6

Линия совмещения с листом 11

Условные обозначения представлены на
 Схеме расположения листов Чертежа проекта планировки территории

| | | | | | |
|------|---------|------|--------|---------|------|
| Изм. | Кол.уч. | Лист | № док. | Подпись | Дата |
| | | | | | |

Чертеж проекта планировки территории
 Масштаб 1:1000
 (Формат А3)

Лист

5

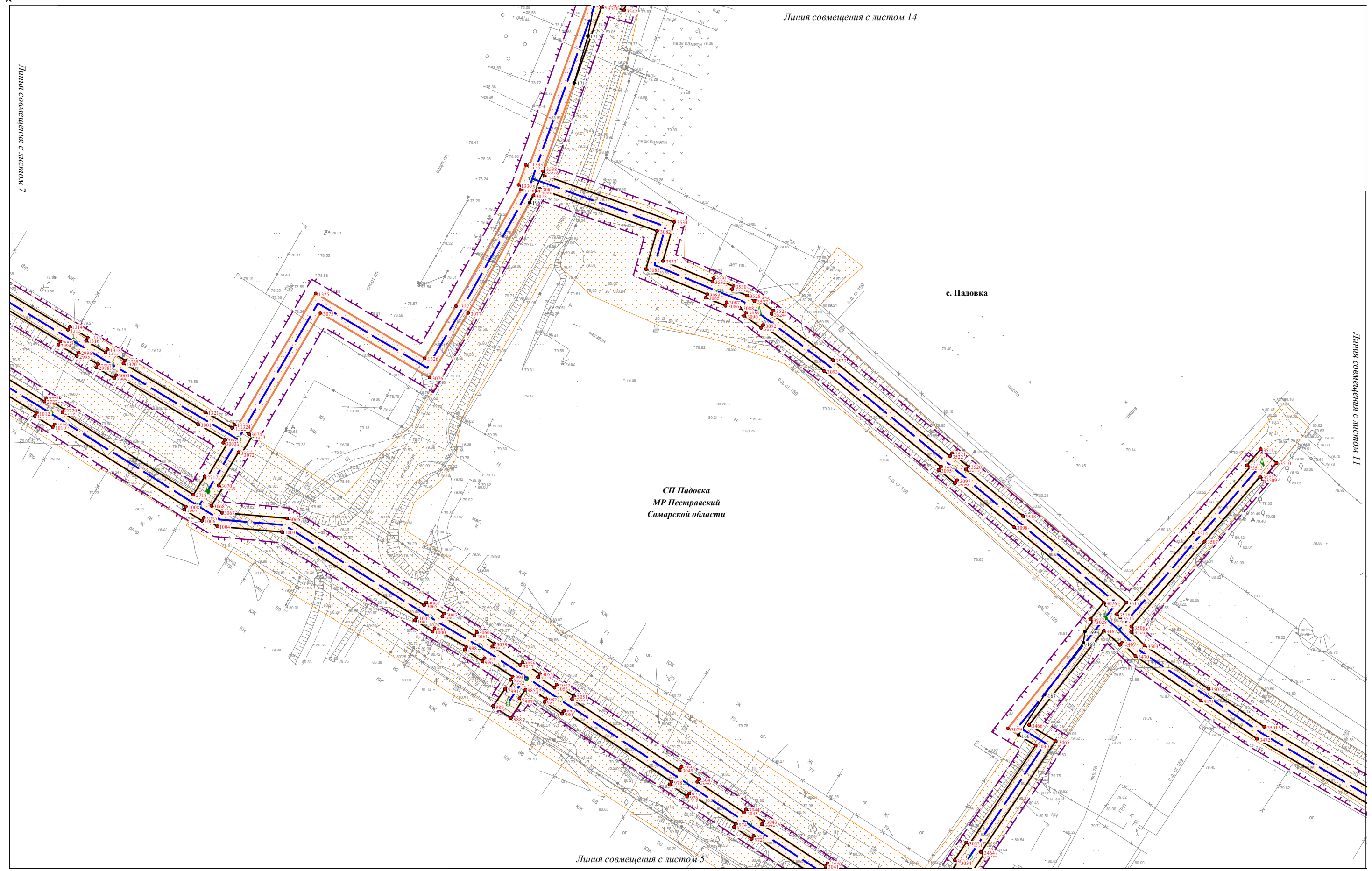
| | | |
|--------------|----------------|--------------|
| Интв.№ подл. | Подпись и дата | Взам. инв. № |
| | | |

Чертеж проекта планировки территории по объекту:
 «Проектирование и строительство Падовского группового водопровода муниципального района Пестравский Самарской области»

Линия совмещения с листом 14

Линия совмещения с листом 7

Линия совмещения с листом 11



Линия совмещения с листом 5

| | |
|----------------|--|
| Ивл.№ подл. | |
| Подпись и дата | |
| Взам. инв. № | |

Условные обозначения представлены на Схеме расположения листов Чертежа проекта планировки территории

| | | | | | |
|------|---------|------|--------|---------|------|
| Изм. | Кол.уч. | Лист | № док. | Подпись | Дата |
| | | | | | |

Чертеж проекта планировки территории
 Масштаб 1:1000
 (Формат А3)

Чертеж проекта планировки территории по объекту:

«Проектирование и строительство Падовского группового водопровода муниципального района Пестравский Самарской области»

Линия совмещения с листом 8



Линия совмещения с листом 6

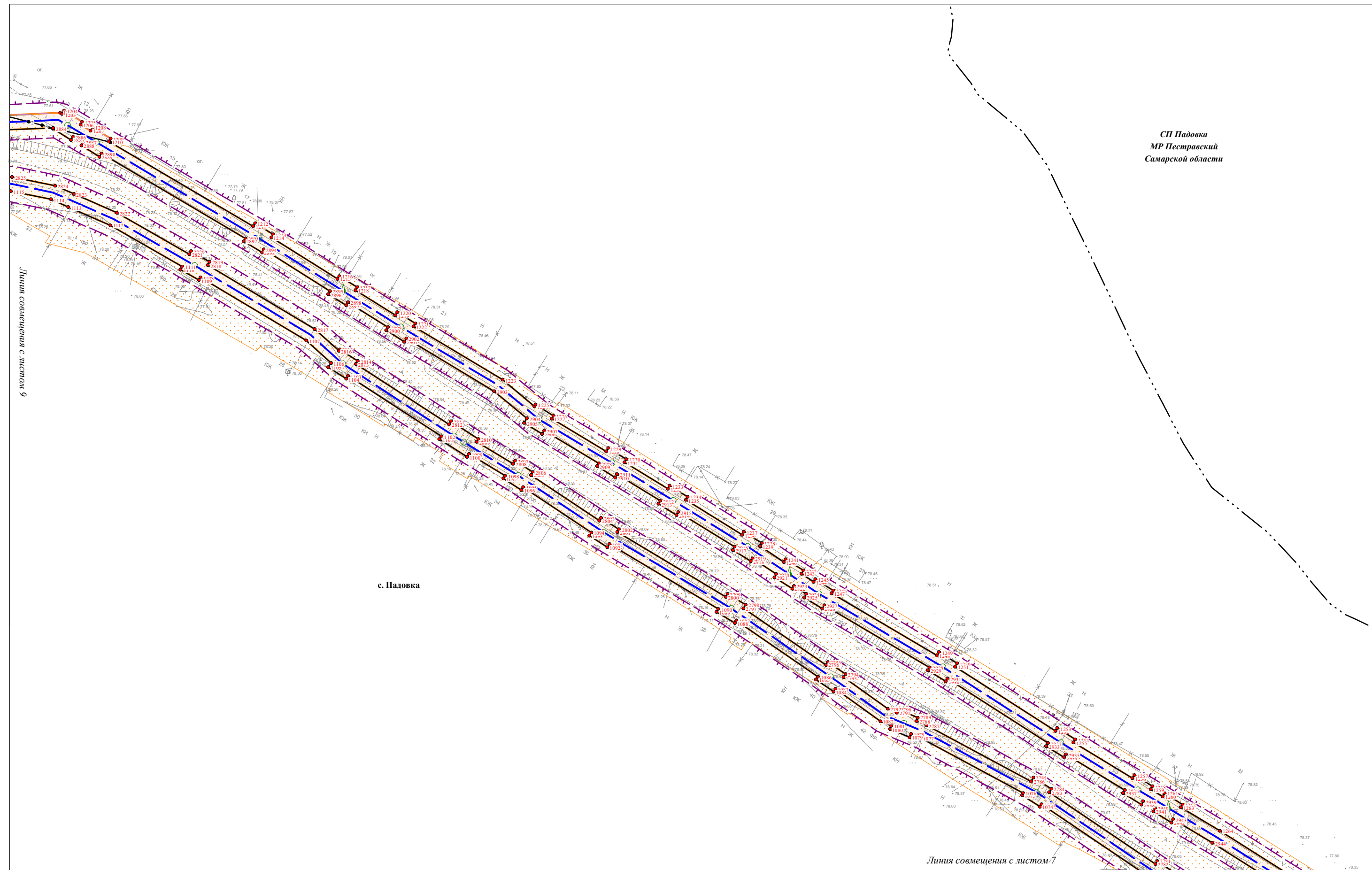
| | | |
|-------------|----------------|--------------|
| Ивл.№ подл. | Подпись и дата | Взам. инв. № |
| | | |

Условные обозначения представлены на Схеме расположения листов Чертежа проекта планировки территории

| | | | | | |
|------|---------|------|--------|---------|------|
| Изм. | Кол.уч. | Лист | № док. | Подпись | Дата |
| | | | | | |

Чертеж проекта планировки территории
Масштаб 1:1000
(Формат А3)

Чертеж проекта планировки территории по объекту:
 «Проектирование и строительство Падовского группового водопровода муниципального района Пестравский Самарской области»



СП Падовка
 МР Пестравский
 Самарской области

Линия совмещения с листом 9

с. Падовка

Линия совмещения с листом 7


| | | |
|--------------|----------------|--------------|
| Ивл. № подл. | Подпись и дата | Взам. инв. № |
| | | |

Условные обозначения представлены на Схеме расположения листов Чертежа проекта планировки территории

| | | | | | |
|------|---------|------|--------|---------|------|
| Изм. | Кол.уч. | Лист | № док. | Подпись | Дата |
| | | | | | |

Чертеж проекта планировки территории
 Масштаб 1:1000
 (Формат А3)

Чертеж проекта планировки территории по объекту:
 «Проектирование и строительство Падовского группового водопровода муниципального района Пестравский Самарской области»



СП Падовка
 МР Пестравский
 Самарской области

с. Падовка

Линия совмещения с листом 10

Линия совмещения с листом 8

| | | |
|--------------|----------------|--------------|
| Изм. № подл. | Подпись и дата | Взам. инв. № |
| | | |

Условные обозначения представлены на Схеме расположения листов Чертежа проекта планировки территории

| | | | | | |
|------|---------|------|--------|---------|------|
| Изм. | Кол.уч. | Лист | № док. | Подпись | Дата |
| | | | | | |

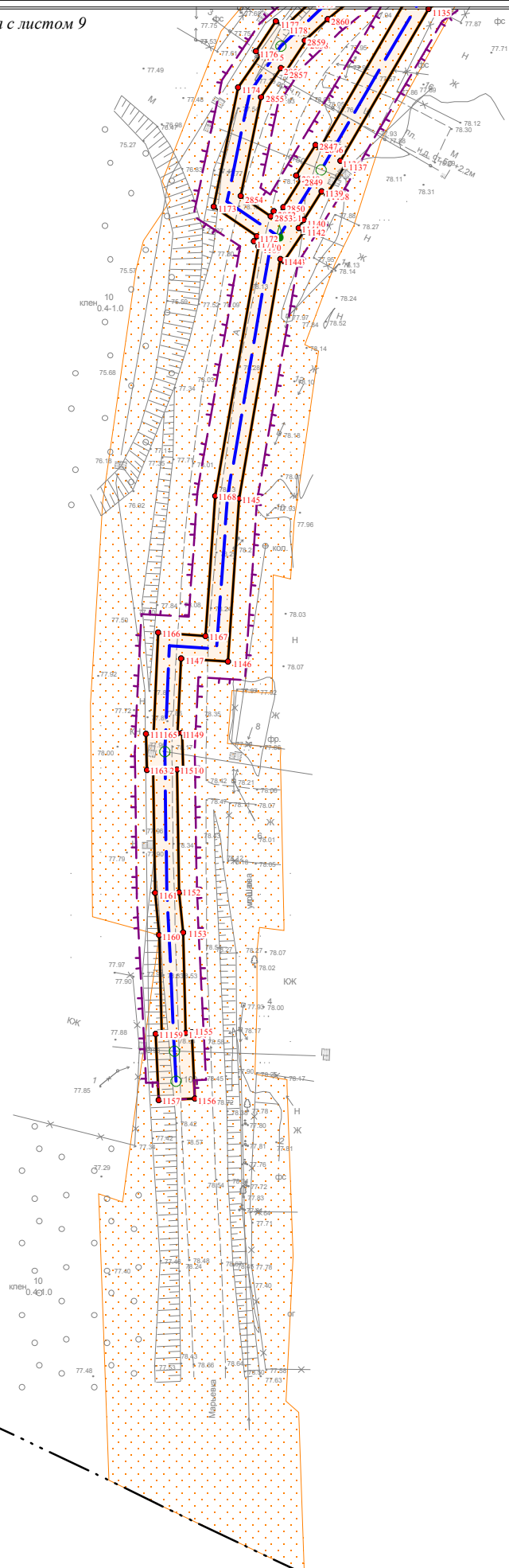
Чертеж проекта планировки территории
 Масштаб 1:1000
 (Формат А3)

Чертеж проекта планировки территории по объекту:
 «Проектирование и строительство Падовского группового водопровода муниципального района Пестравский Самарской области»

Линия совмещения с листом 9

с. Падовка

СП Падовка
 МР Пестравский
 Самарской области



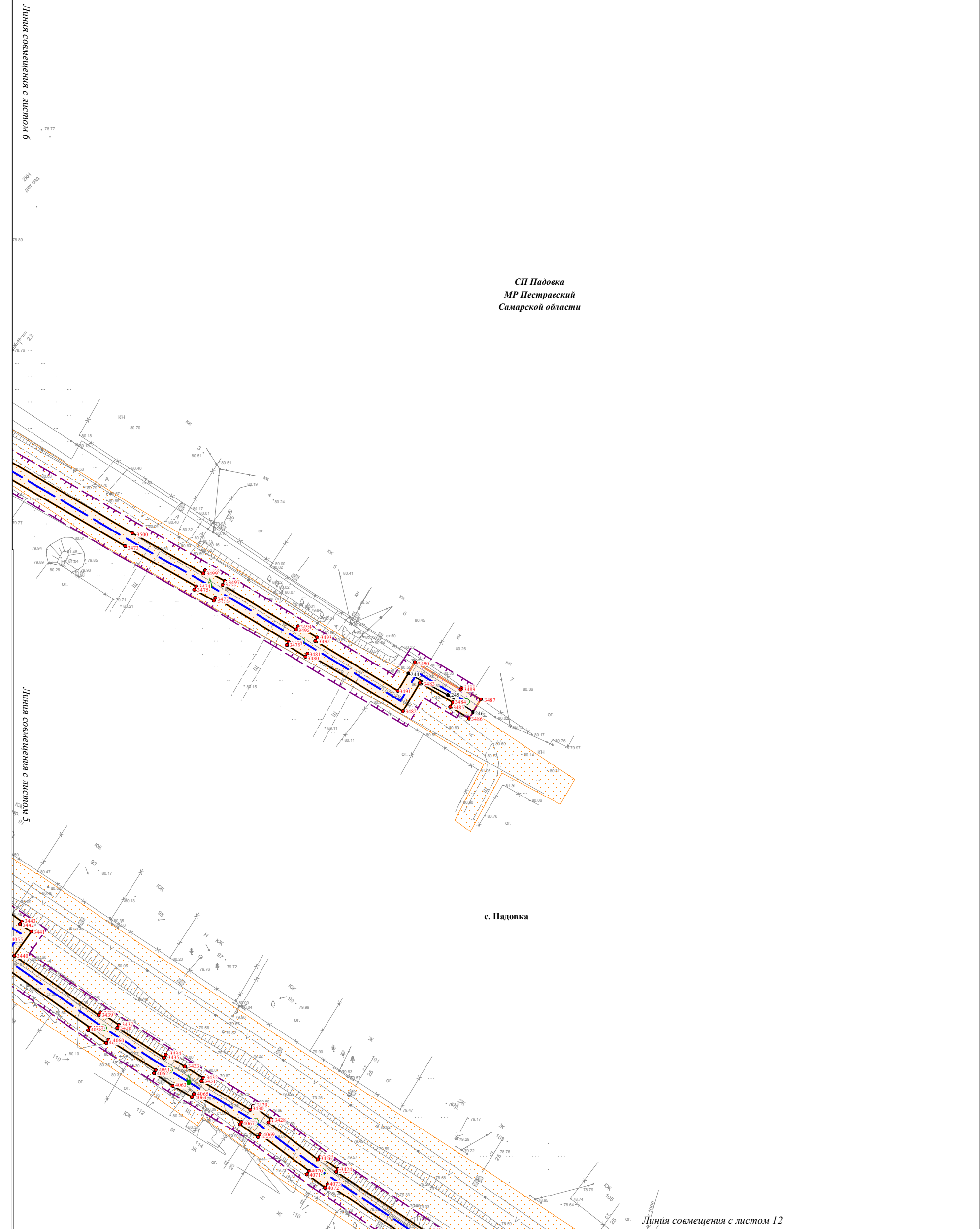
| | | |
|--------------|----------------|--------------|
| Изм. № подл. | Подпись и дата | Взам. инв. № |
| | | |

Условные обозначения представлены на
 Схеме расположения листов Чертежа проекта планировки территории

| | | | | | |
|------|---------|------|--------|---------|------|
| Изм. | Кол.уч. | Лист | N док. | Подпись | Дата |
| | | | | | |

Чертеж проекта планировки территории
 Масштаб 1:1000
 (Формат А3)

Чертеж проекта планировки территории по объекту:
 «Проектирование и строительство Падовского группового водопровода муниципального района Пестравский Самарской области»



| | | |
|--------------|----------------|--------------|
| Изм. № подл. | Подпись и дата | Взам. инв. № |
| | | |

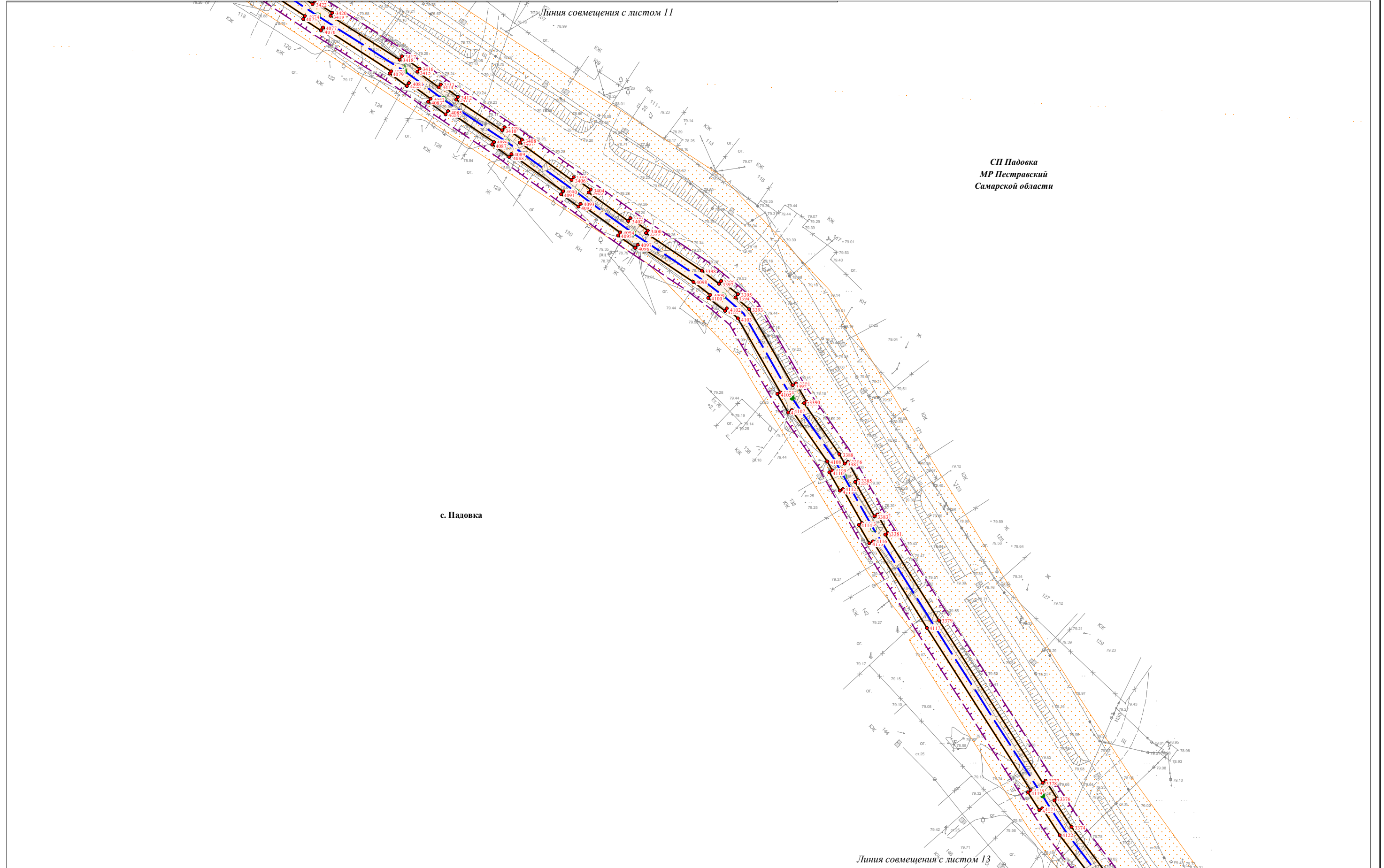
Условные обозначения представлены на
 Схеме расположения листов Чертежа проекта планировки территории

| | | | | | |
|------|---------|------|--------|---------|------|
| Изм. | Кол.уч. | Лист | № док. | Подпись | Дата |
| | | | | | |

Чертеж проекта планировки территории
 Масштаб 1:1000
 (Формат А3)

Чертеж проекта планировки территории по объекту:

«Проектирование и строительство Падовского группового водопровода муниципального района Пестравский Самарской области»



| | | |
|--------------|----------------|--------------|
| Изм. № подл. | Подпись и дата | Взам. инв. № |
| | | |

Условные обозначения представлены на Схеме расположения листов Чертежа проекта планировки территории

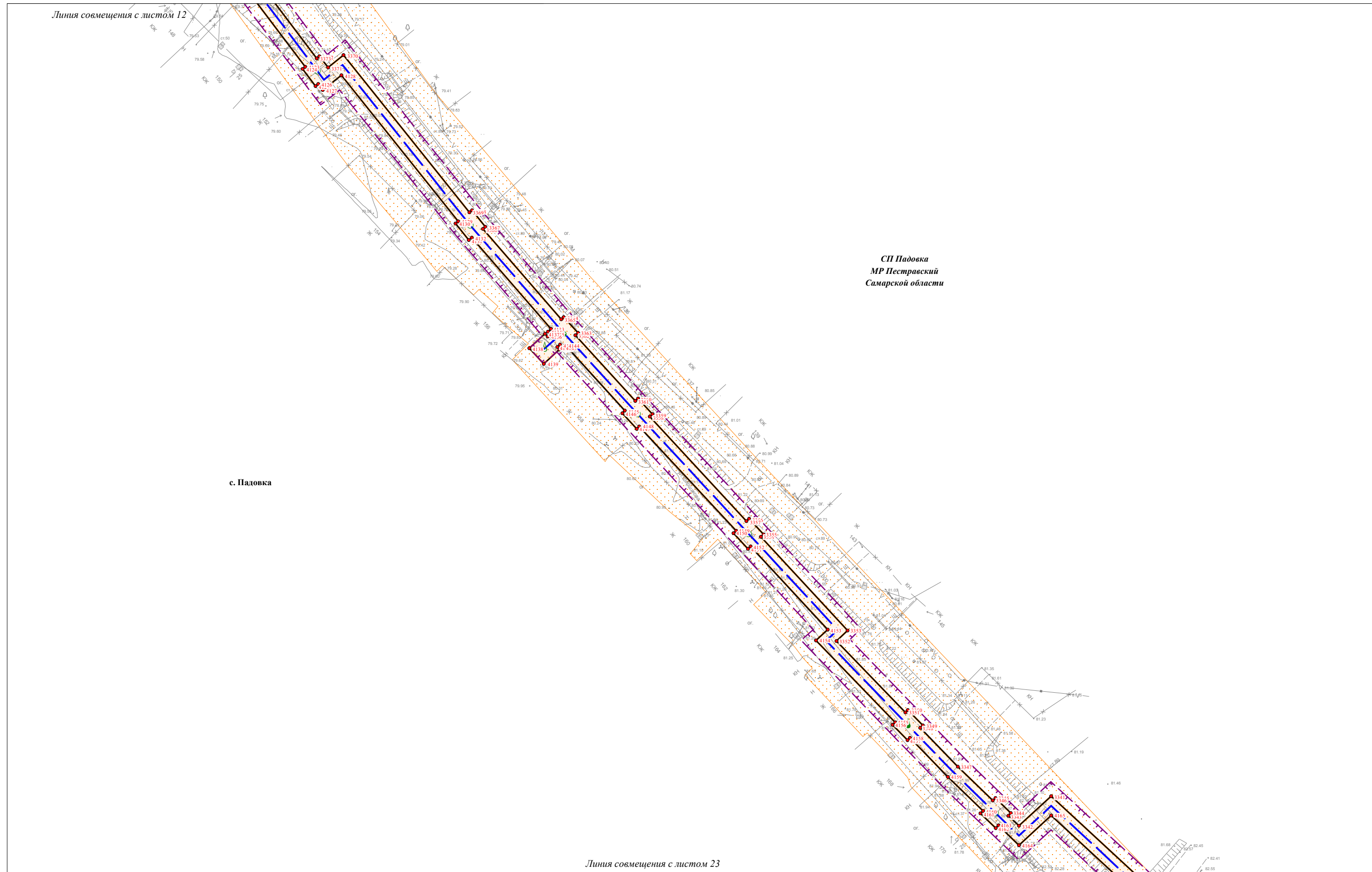
| | | | | | |
|------|---------|------|--------|---------|------|
| Изм. | Кол.уч. | Лист | № док. | Подпись | Дата |
| | | | | | |

Чертеж проекта планировки территории
Масштаб 1:1000
(Формат А3)

Чертеж проекта планировки территории по объекту:

«Проектирование и строительство Падовского группового водопровода муниципального района Пестравский Самарской области»

Линия совмещения с листом 12



с. Падовка

СП Падовка
МР Пестравский
Самарской области

Линия совмещения с листом 23

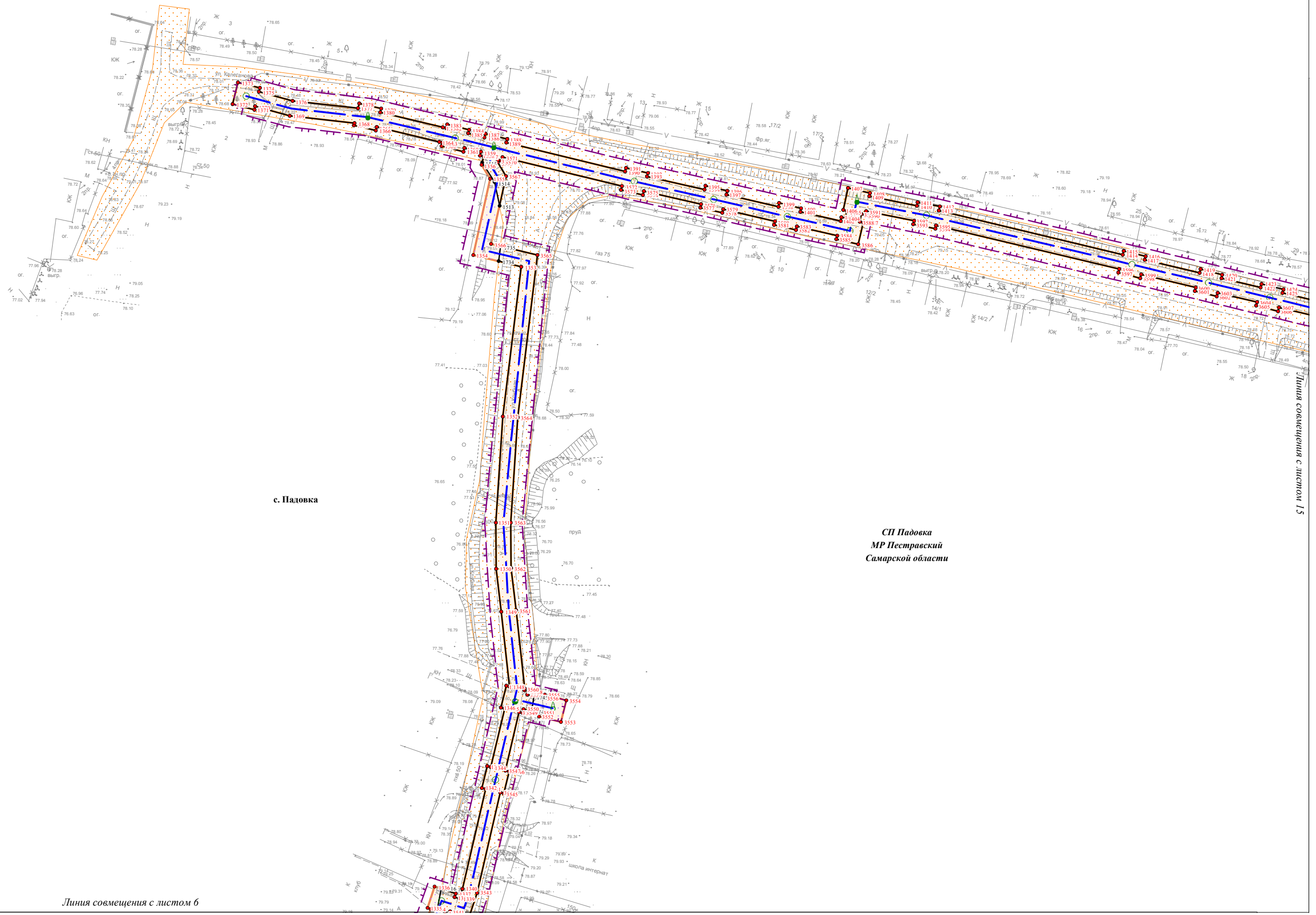
Условные обозначения представлены на Схеме расположения листов Чертежа проекта планировки территории

| | | | | | |
|------|---------|------|--------|---------|------|
| Изм. | Кол.уч. | Лист | N док. | Подпись | Дата |
| | | | | | |

Чертеж проекта планировки территории
Масштаб 1:1000
(Формат А3)

| | | |
|-------------|----------------|--------------|
| Ивл.№ подл. | Подпись и дата | Взам. инв. № |
| | | |

Чертеж проекта планировки территории по объекту:
 «Проектирование и строительство Падовского группового водопровода муниципального района Пестравский Самарской области»



Линия совмещения с листом 6

СП Падовка
 МР Пестравский
 Самарской области

| | | |
|--------------|----------------|--------------|
| Изм. № подл. | Подпись и дата | Взам. инв. № |
| | | |

Условные обозначения представлены на Схеме расположения листов Чертежа проекта планировки территории

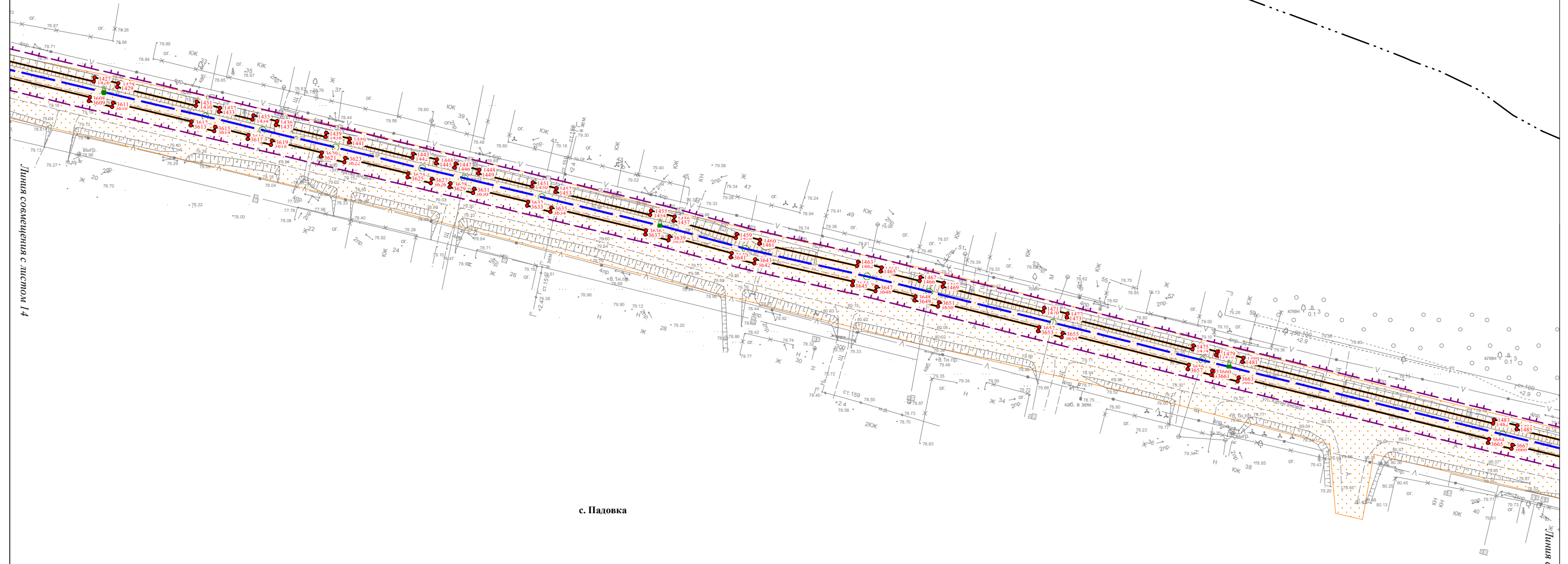
| | | | | | |
|------|---------|------|--------|---------|------|
| Изм. | Кол.уч. | Лист | № док. | Подпись | Дата |
| | | | | | |

Чертеж проекта планировки территории
 Масштаб 1:1000
 (Формат А3)

Чертеж проекта планировки территории по объекту:
 «Проектирование и строительство Падовского группового водопровода муниципального района Пестравский Самарской области»



СП Падовка
 МР Пестравский
 Самарской области



Линия совмещения с листом 14

Линия совмещения с листом 16

с. Падовка


| | | |
|--------------|----------------|--------------|
| Изм. № подл. | Подпись и дата | Взам. инв. № |
| | | |

Условные обозначения представлены на Схеме расположения листов Чертежа проекта планировки территории

| | | | | | |
|------|---------|------|--------|---------|------|
| Изм. | Кол.уч. | Лист | № док. | Подпись | Дата |
| | | | | | |

Чертеж проекта планировки территории
 Масштаб 1:1000
 (Формат А3)

Чертеж проекта планировки территории по объекту:
 «Проектирование и строительство Падовского группового водопровода муниципального района Пестравский Самарской области»



| | | |
|---------------|----------------|--------------|
| Инив. № подл. | Подпись и дата | Взам. инв. № |
| | | |

Условные обозначения представлены на Схеме расположения листов Чертежа проекта планировки территории

| | | | | | |
|------|---------|------|--------|---------|------|
| Изм. | Кол.уч. | Лист | N док. | Подпись | Дата |
| | | | | | |

Чертеж проекта планировки территории
 Масштаб 1:1000
 (Формат А3)

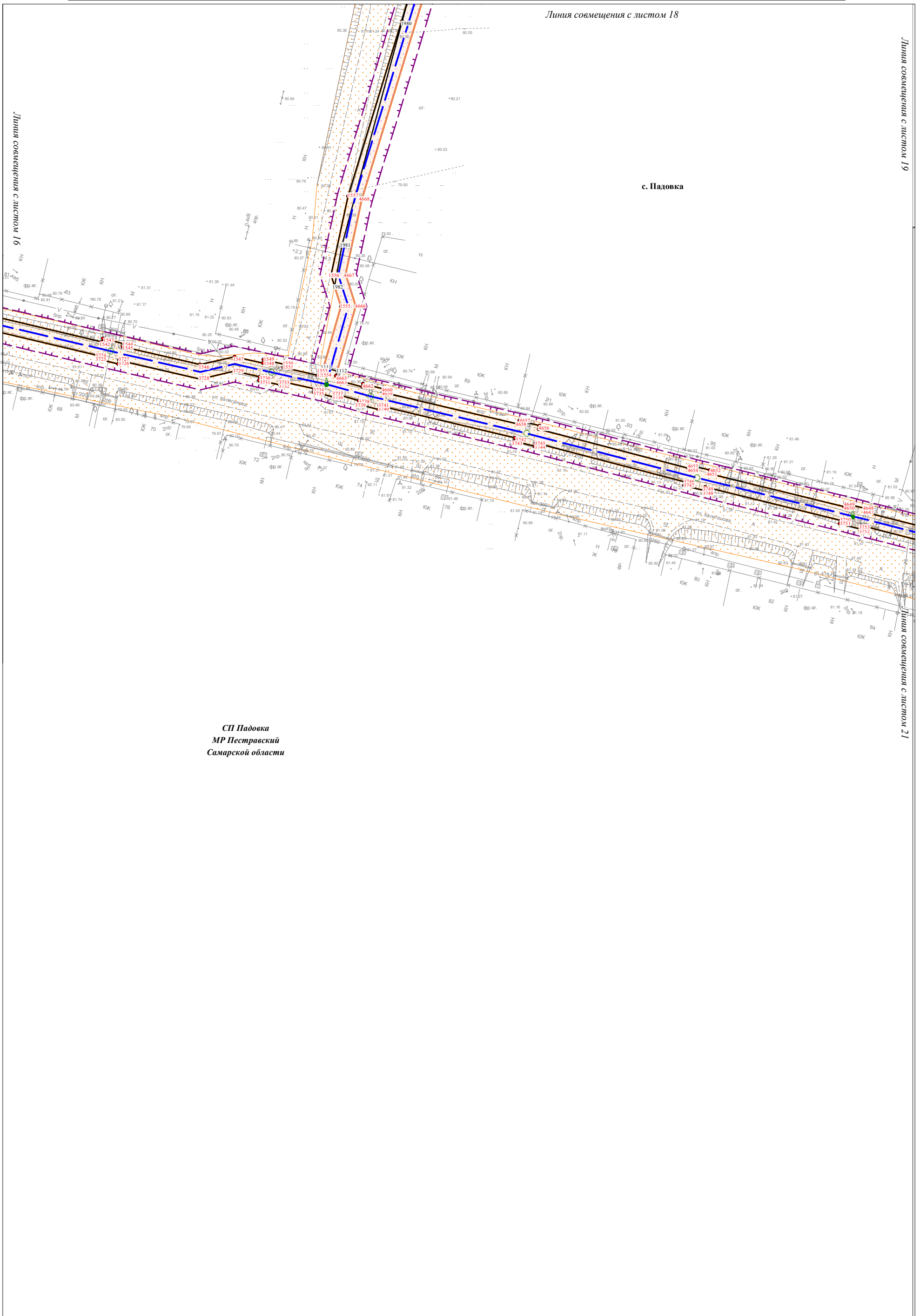
Чертеж проекта планировки территории по объекту:
 «Проектирование и строительство Падовского группового водопровода муниципального района Пестравский Самарской области»

Линия совмещения с листом 18

Линия совмещения с листом 19

Линия совмещения с листом 16

с. Падовка



СП Падовка
 МР Пестравский
 Самарской области

Линия совмещения с листом 21

| | | |
|--------------|----------------|--------------|
| Изм. № подл. | Подпись и дата | Взам. инв. № |
| | | |

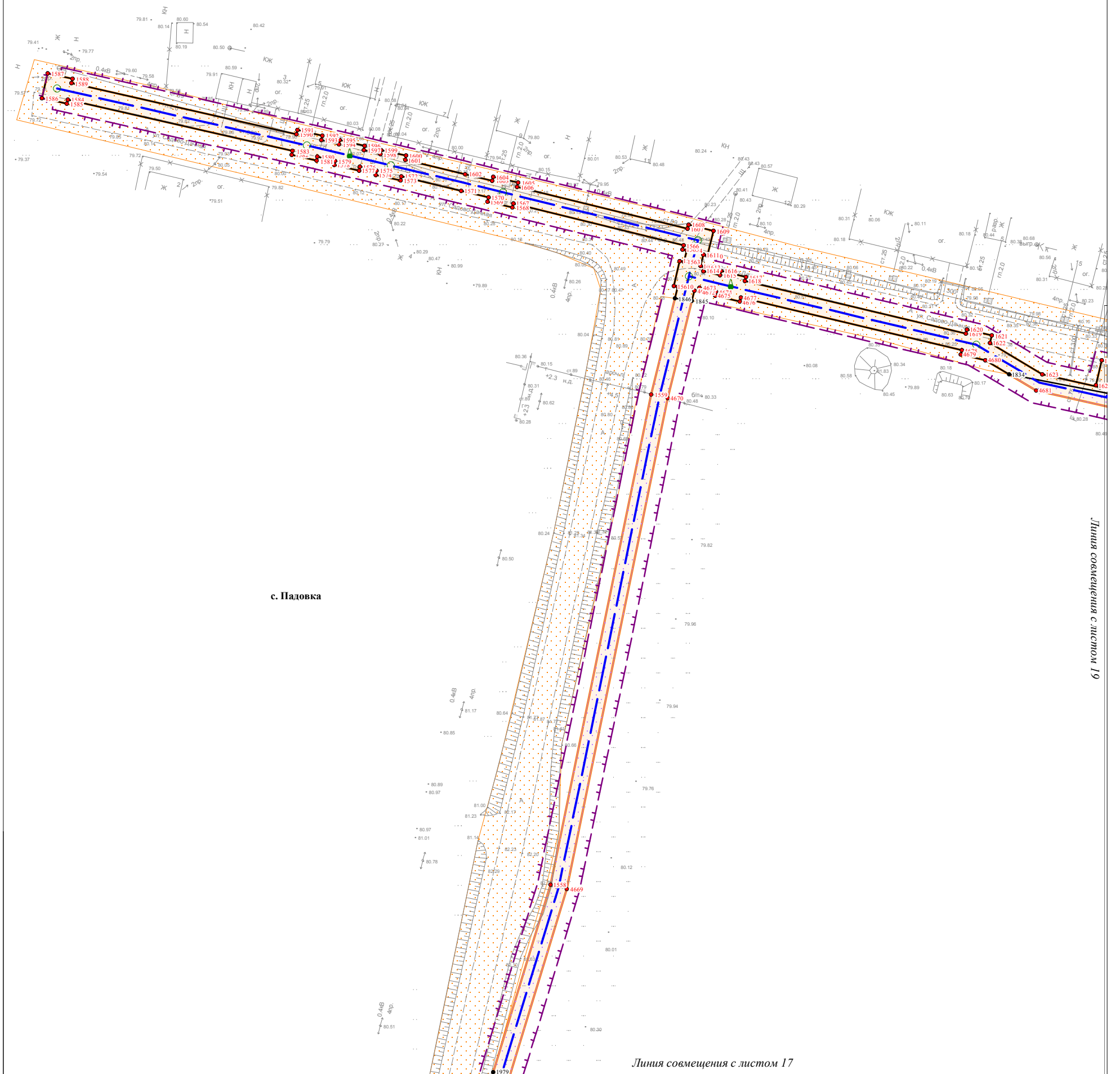
Условные обозначения представлены на
 Схеме расположения листов Чертежа проекта планировки территории

| | | | | | |
|------|---------|------|--------|---------|------|
| Изм. | Кол.уч. | Лист | N док. | Подпись | Дата |
| | | | | | |

Чертеж проекта планировки территории
 Масштаб 1:1000
 (Формат А3)

Чертеж проекта планировки территории по объекту:
«Проектирование и строительство Падовского группового водопровода муниципального района Пестравский Самарской области»

СП Падовка
МР Пестравский
Самарской области



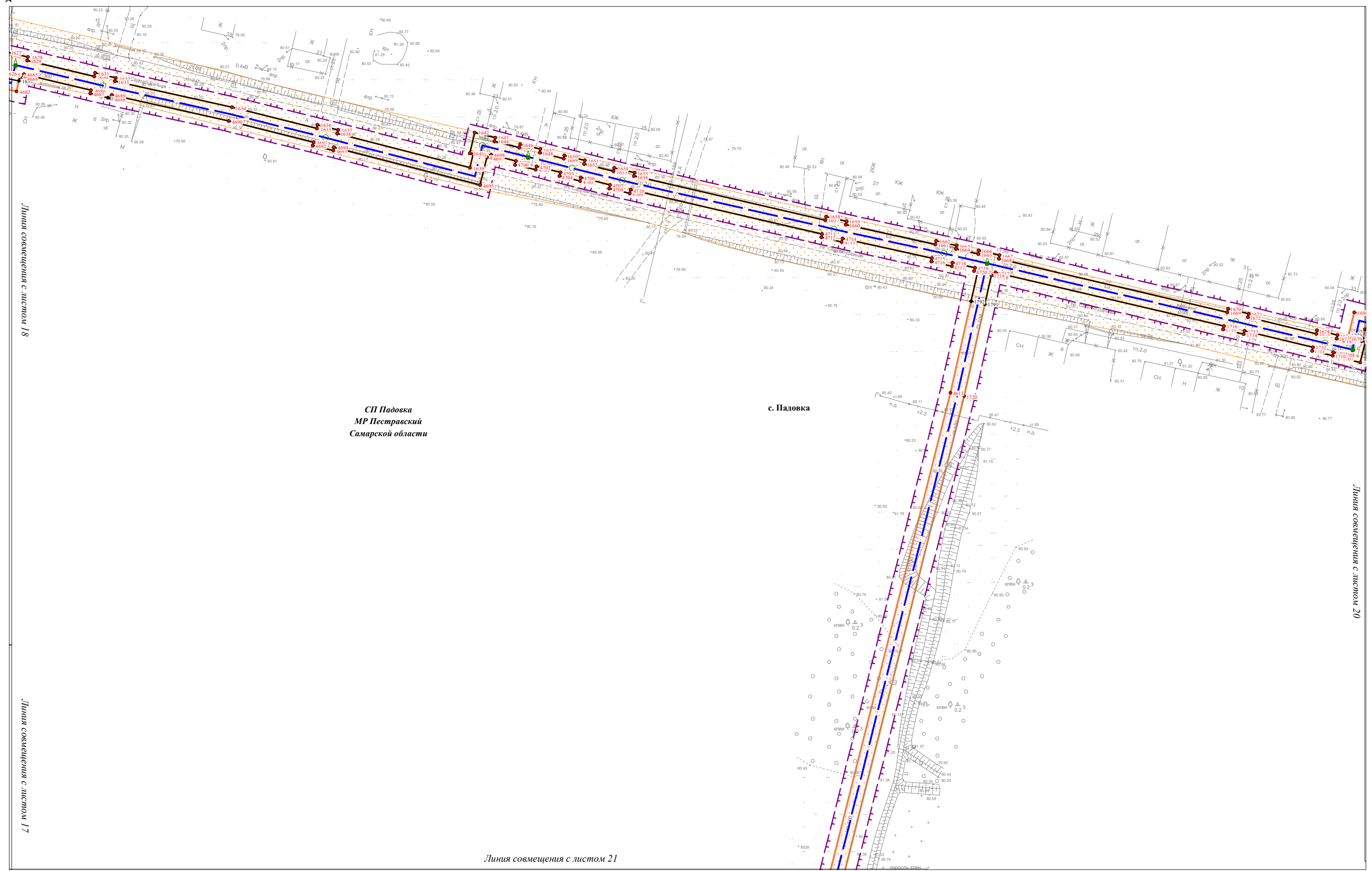
| | | |
|--------------|----------------|--------------|
| Инив.№ подл. | Подпись и дата | Взам. инв. № |
| | | |

Условные обозначения представлены на
Схеме расположения листов Чертежа проекта планировки территории

| | | | | | |
|------|---------|------|--------|---------|------|
| Изм. | Кол.уч. | Лист | № док. | Подпись | Дата |
| | | | | | |

Чертеж проекта планировки территории
Масштаб 1:1000
(Формат А3)

Чертеж проекта планировки территории по объекту:
 «Проектирование и строительство Падовского группового водопровода муниципального района Пестравский Самарской области»



| | | |
|-------------|----------------|--------------|
| Ивл.№ подл. | Подпись и дата | Взам. инв. № |
| | | |

Условные обозначения представлены на Схеме расположения листов Чертежа проекта планировки территории

| | | | | | |
|------|---------|------|--------|---------|------|
| Изм. | Кол.уч. | Лист | № док. | Подпись | Дата |
| | | | | | |

Чертеж проекта планировки территории
 Масштаб 1:1000
 (Формат А3)

Чертеж проекта планировки территории по объекту:
 «Проектирование и строительство Падовского группового водопровода муниципального района Пестравский Самарской области»



СП Падовка
 МР Пестравский
 Самарской области

| | | |
|--------------|----------------|--------------|
| Ивл. № подл. | Подпись и дата | Взам. инв. № |
| | | |

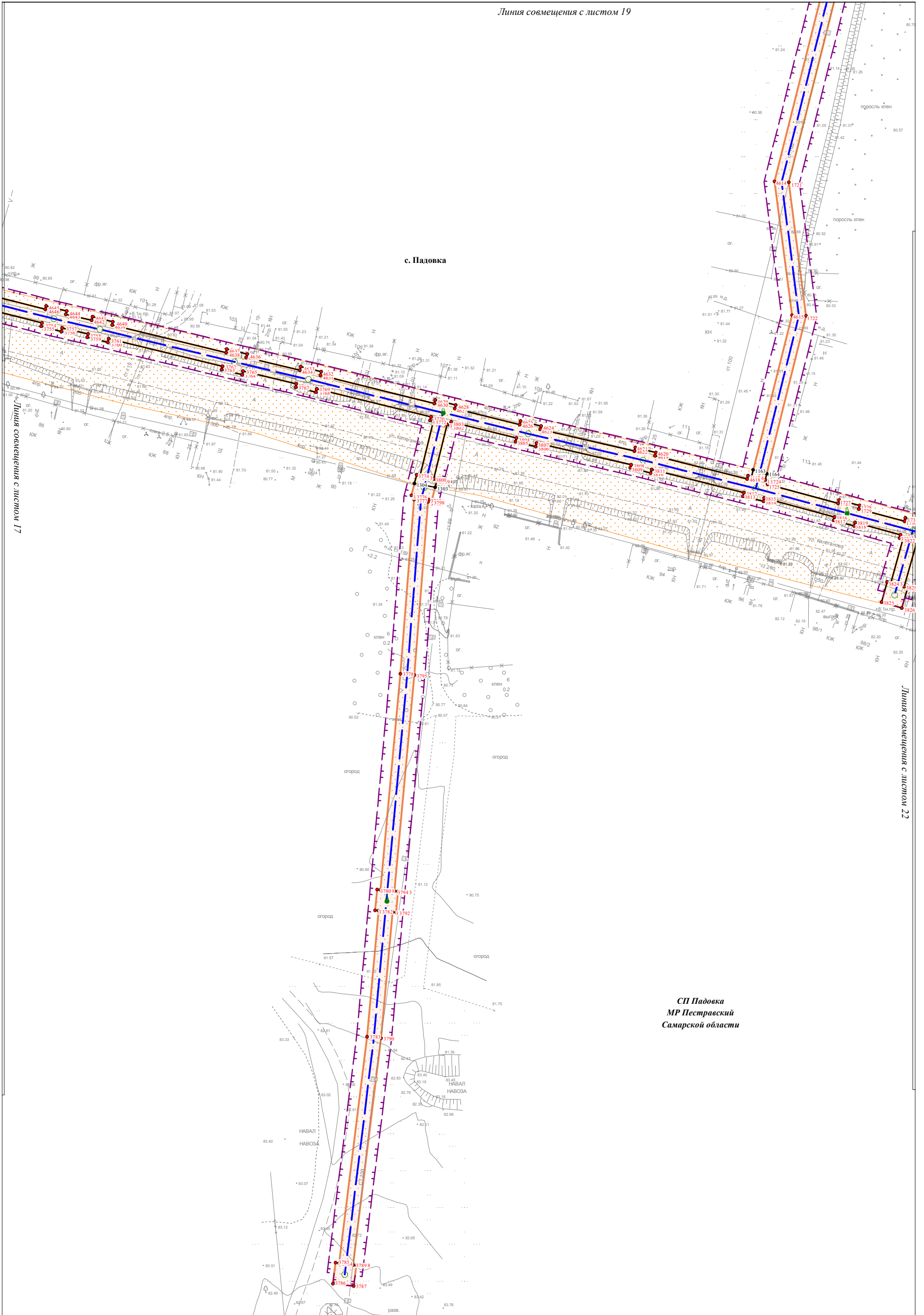
Условные обозначения представлены на Схеме расположения листов Чертежа проекта планировки территории

| | | | | | |
|------|---------|------|--------|---------|------|
| Изм. | Кол.уч. | Лист | № док. | Подпись | Дата |
| | | | | | |

Чертеж проекта планировки территории
 Масштаб 1:1000
 (Формат А3)

Чертеж проекта планировки территории по объекту:
«Проектирование и строительство Падовского группового водопровода муниципального района Пестравский Самарской области»

Линия совмещения с листом 19



с. Падовка

СП Падовка
МР Пестравский
Самарской области

| | | |
|-------------|----------------|--------------|
| Ивл.№ подл. | Подпись и дата | Взам. инв. № |
| | | |

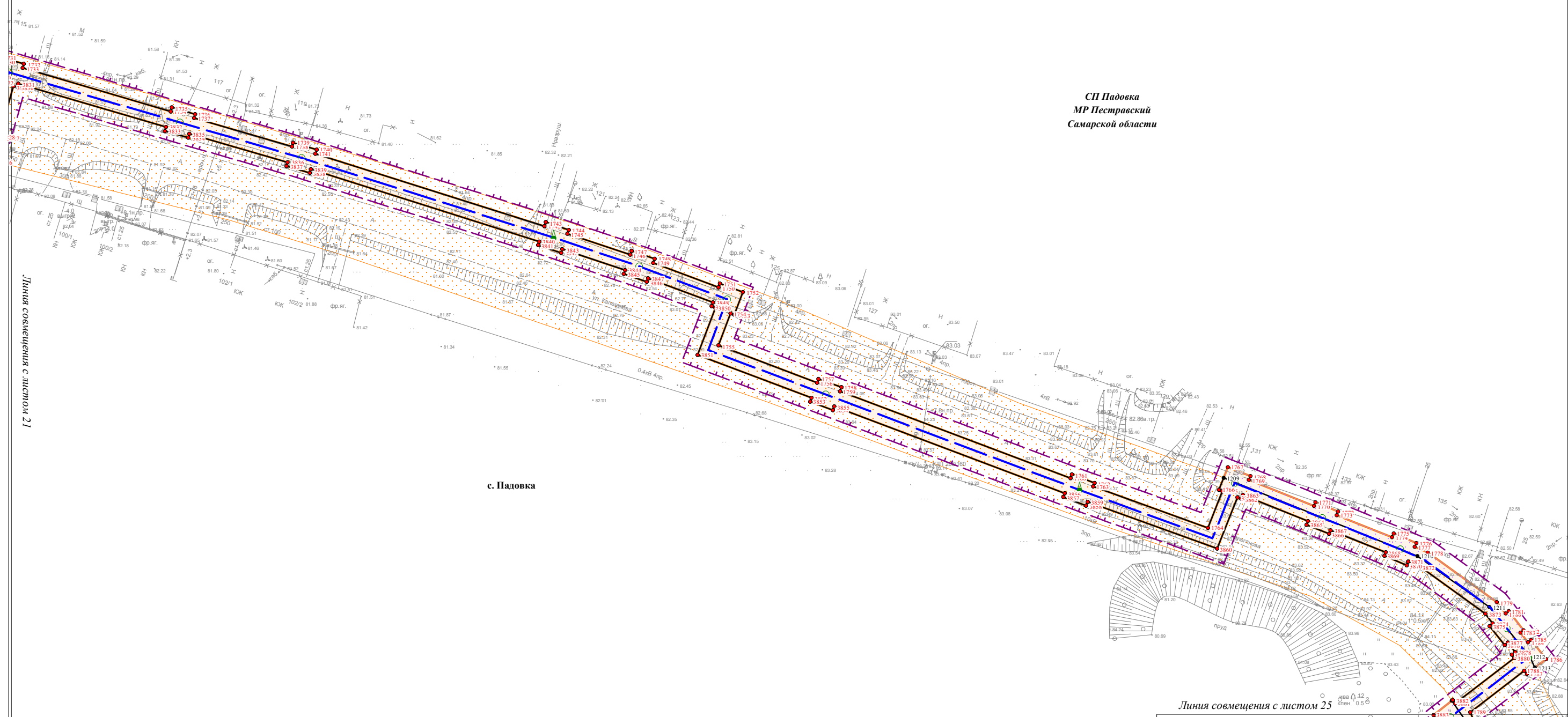
Условные обозначения представлены на
Схеме расположения листов Чертежа проекта планировки территории

| | | | | | |
|------|---------|------|--------|---------|------|
| Изм. | Кол.уч. | Лист | № док. | Подпись | Дата |
| | | | | | |

Чертеж проекта планировки территории
Масштаб 1:1000
(Формат А3)

Чертеж проекта планировки территории по объекту:

«Проектирование и строительство Падовского группового водопровода муниципального района Пестравский Самарской области»



СП Падовка
МР Пестравский
Самарской области

с. Падовка

Линия совмещения с листом 25

Условные обозначения представлены на Схеме расположения листов Чертежа проекта планировки территории

| | | | | | |
|------|---------|------|--------|---------|------|
| Изм. | Кол.уч. | Лист | № док. | Подпись | Дата |
| | | | | | |

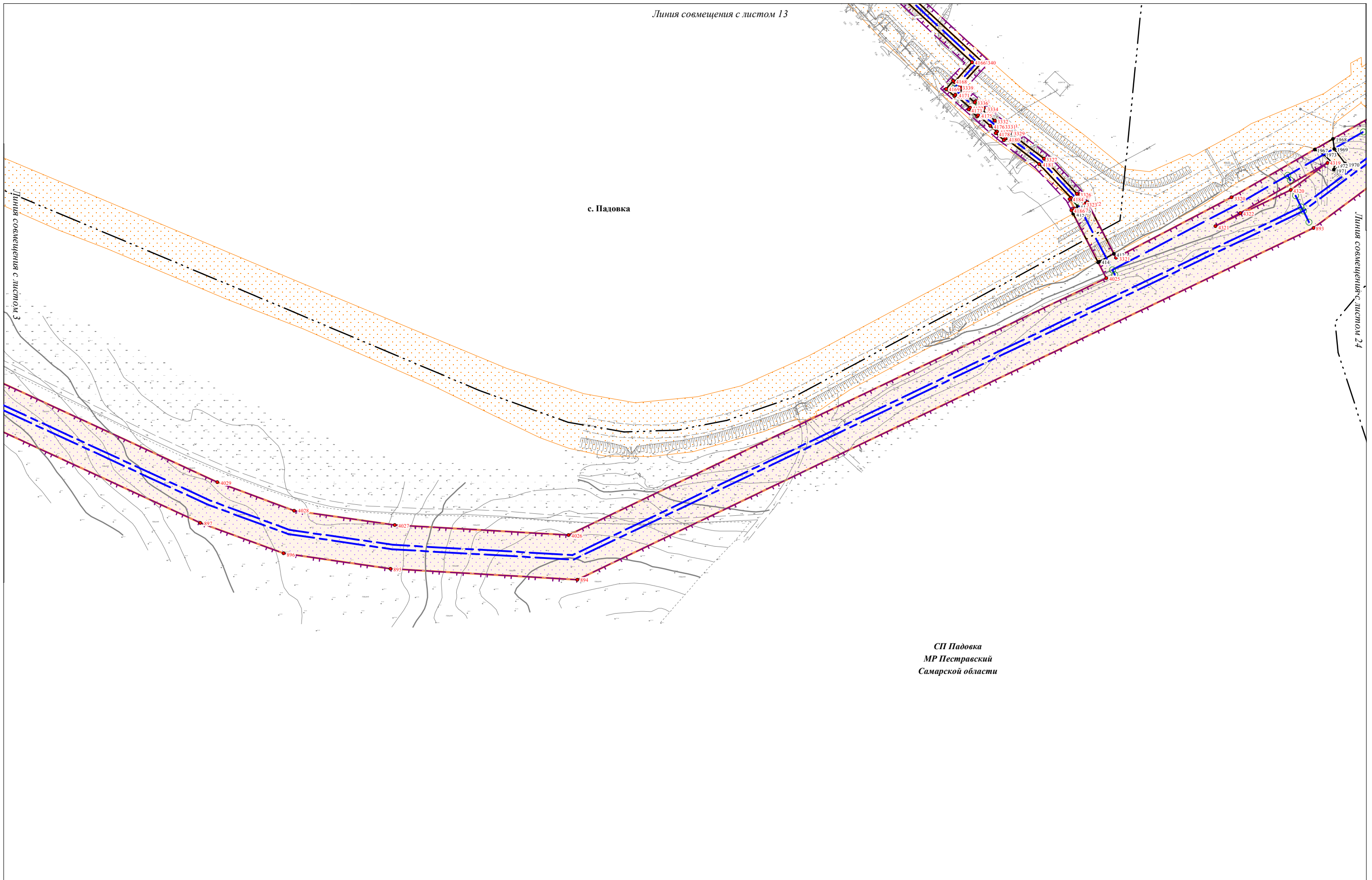
Чертеж проекта планировки территории
Масштаб 1:1000
(Формат А3)

| | |
|----------------|--|
| Ивл.№ подл. | |
| Подпись и дата | |
| Взам. инв. № | |

Чертеж проекта планировки территории по объекту:
 «Проектирование и строительство Падовского группового водопровода муниципального района Пестравский Самарской области»

Линия совмещения с листом 13

с. Падовка



СП Падовка
 МР Пестравский
 Самарской области

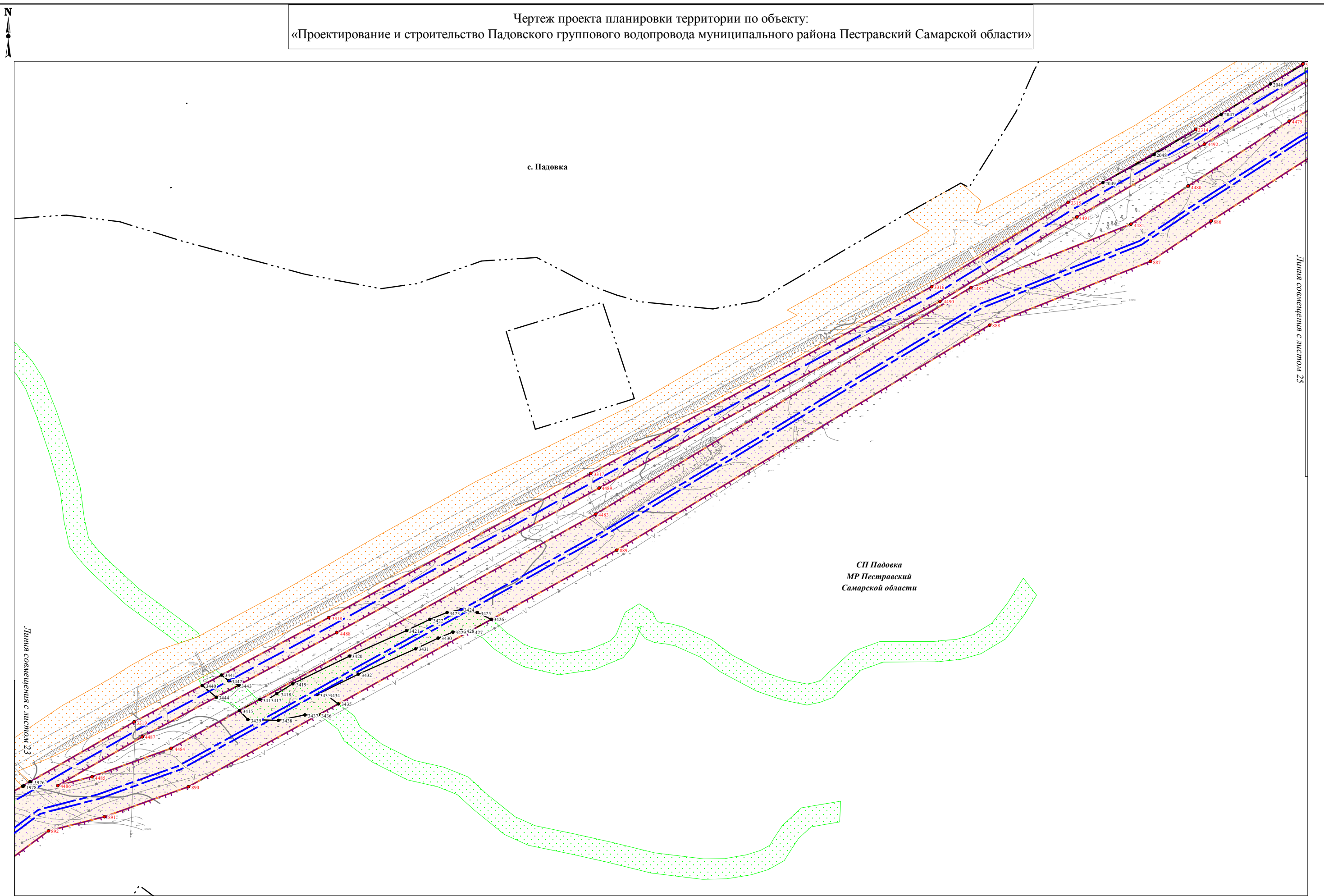
| | | |
|--------------|----------------|--------------|
| Ивл. № подл. | Подпись и дата | Взам. инв. № |
| | | |

Условные обозначения представлены на Схеме расположения листов Чертежа проекта планировки территории

| | | | | | |
|------|---------|------|--------|---------|------|
| Изм. | Кол.уч. | Лист | № док. | Подпись | Дата |
| | | | | | |

Чертеж проекта планировки территории
 Масштаб 1:2000
 (Формат А3)

Чертеж проекта планировки территории по объекту:
 «Проектирование и строительство Падовского группового водопровода муниципального района Пестравский Самарской области»



Линия совмещения с листом 23

Линия совмещения с листом 25

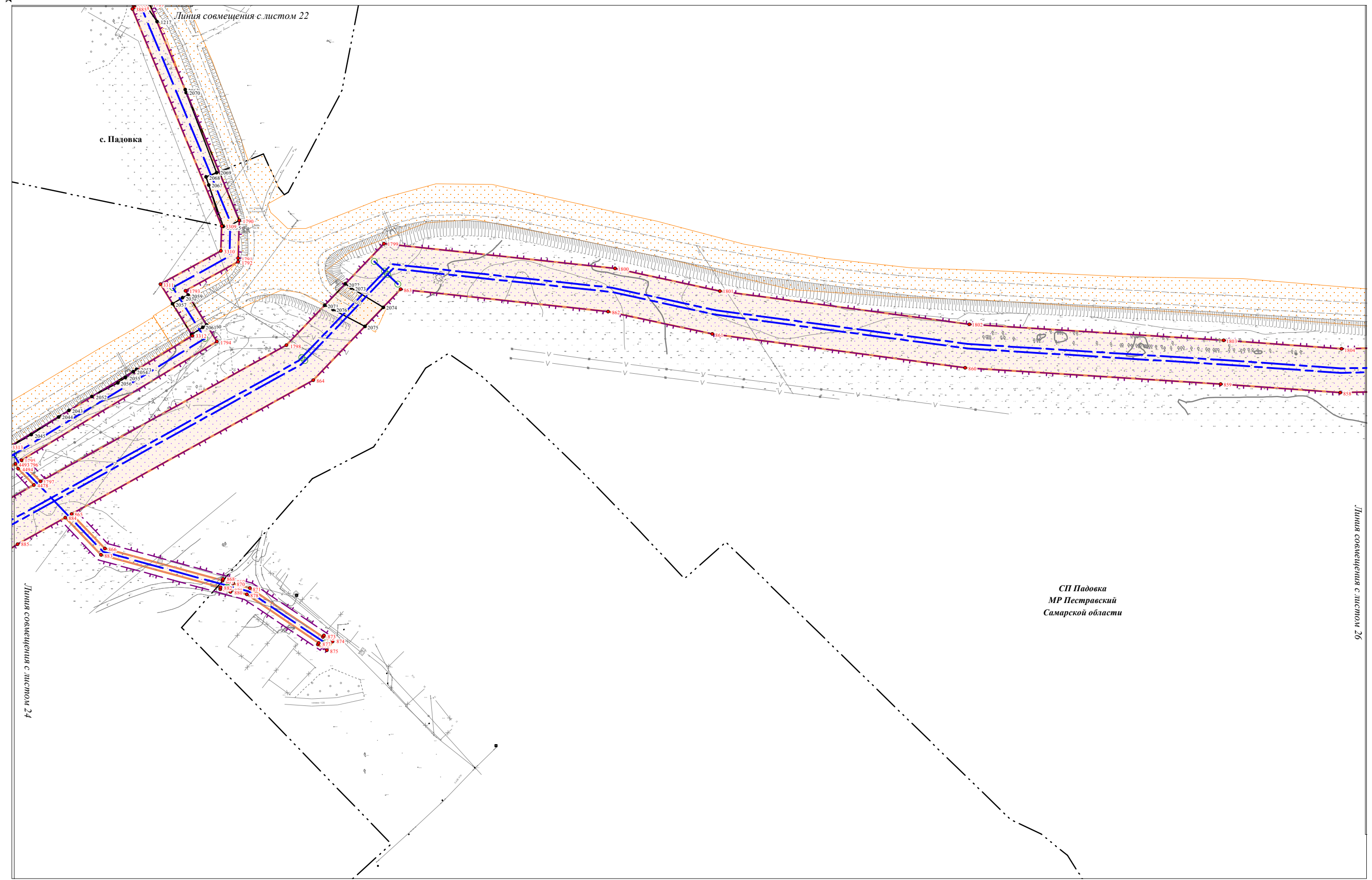
| | |
|----------------|--|
| Ивл. № подл. | |
| Подпись и дата | |
| Взам. инв. № | |

Условные обозначения представлены на Схеме расположения листов Чертежа проекта планировки территории

| | | | | | |
|------|---------|------|--------|---------|------|
| Изм. | Кол.уч. | Лист | № док. | Подпись | Дата |
| | | | | | |

Чертеж проекта планировки территории
 Масштаб 1:2000
 (Формат А3)

Чертеж проекта планировки территории по объекту:
 «Проектирование и строительство Падовского группового водопровода муниципального района Пестравский Самарской области»



| | | |
|--------------|----------------|--------------|
| Ивл. № подл. | Подпись и дата | Взам. инв. № |
| | | |


Условные обозначения представлены на Схеме расположения листов Чертежа проекта планировки территории

| | | | | | |
|------|---------|------|--------|---------|------|
| Изм. | Кол.уч. | Лист | № док. | Подпись | Дата |
| | | | | | |

Чертеж проекта планировки территории
 Масштаб 1:2000
 (Формат А3)

Чертеж проекта планировки территории по объекту:
 «Проектирование и строительство Падовского группового водопровода муниципального района Пестравский Самарской области»

СП Падовка
 МР Пестравский
 Самарской области



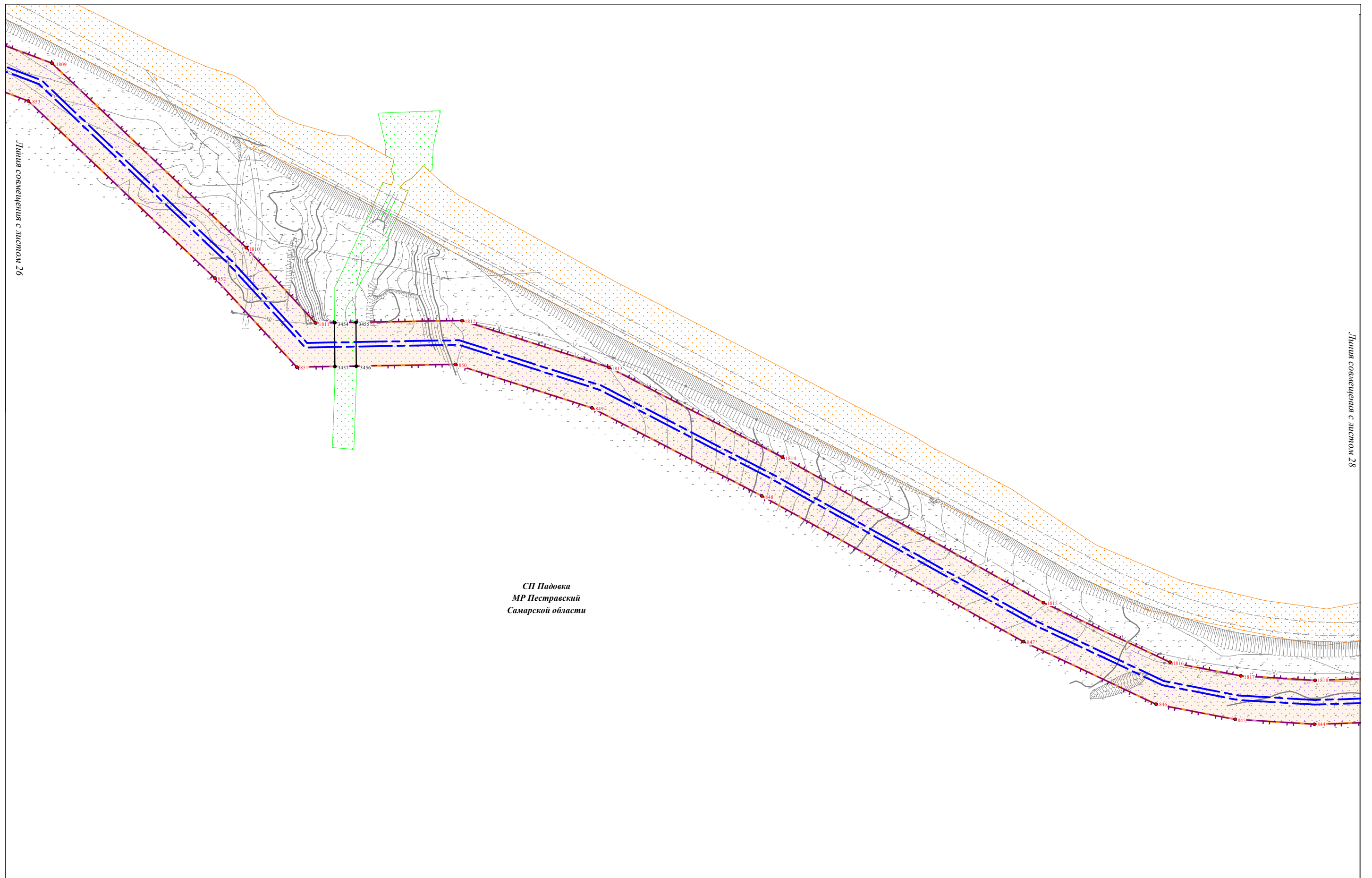
| | | |
|--------------|----------------|--------------|
| Ивл. № подл. | Подпись и дата | Взам. инв. № |
| | | |

Условные обозначения представлены на Схеме расположения листов Чертежа проекта планировки территории

| | | | | | |
|------|---------|------|--------|---------|------|
| | | | | | |
| Изм. | Кол.уч. | Лист | № док. | Подпись | Дата |

Чертеж проекта планировки территории
 Масштаб 1:2000
 (Формат А3)

Чертеж проекта планировки территории по объекту:
 «Проектирование и строительство Падовского группового водопровода муниципального района Пестравский Самарской области»



Линия соствещения с листом 26

Линия соствещения с листом 28

СП Падовка
 МР Пестравский
 Самарской области

| | | |
|-------------|----------------|--------------|
| Ивл.№ подл. | Подпись и дата | Взам. ивл. № |
| | | |


Условные обозначения представлены на Схеме расположения листов Чертежа проекта планировки территории

| | | | | | |
|------|---------|------|--------|---------|------|
| Изм. | Кол.уч. | Лист | № док. | Подпись | Дата |
| | | | | | |

Чертеж проекта планировки территории
 Масштаб 1:2000
 (Формат А3)

Чертеж проекта планировки территории по объекту:

«Проектирование и строительство Падовского группового водопровода муниципального района Пестравский Самарской области»



СП Падовка
МР Пестравский
Самарской области

СП Красная Поляна
МР Пестравский
Самарской области

Линия совмещения с листом 27

Линия совмещения с листом 29

| | | |
|--------------|----------------|--------------|
| Ивл. № подл. | Подпись и дата | Взам. инв. № |
| | | |

Условные обозначения представлены на Схеме расположения листов Чертежа проекта планировки территории

| | | | | | |
|------|---------|------|--------|---------|------|
| Изм. | Кол.уч. | Лист | № док. | Подпись | Дата |
| | | | | | |

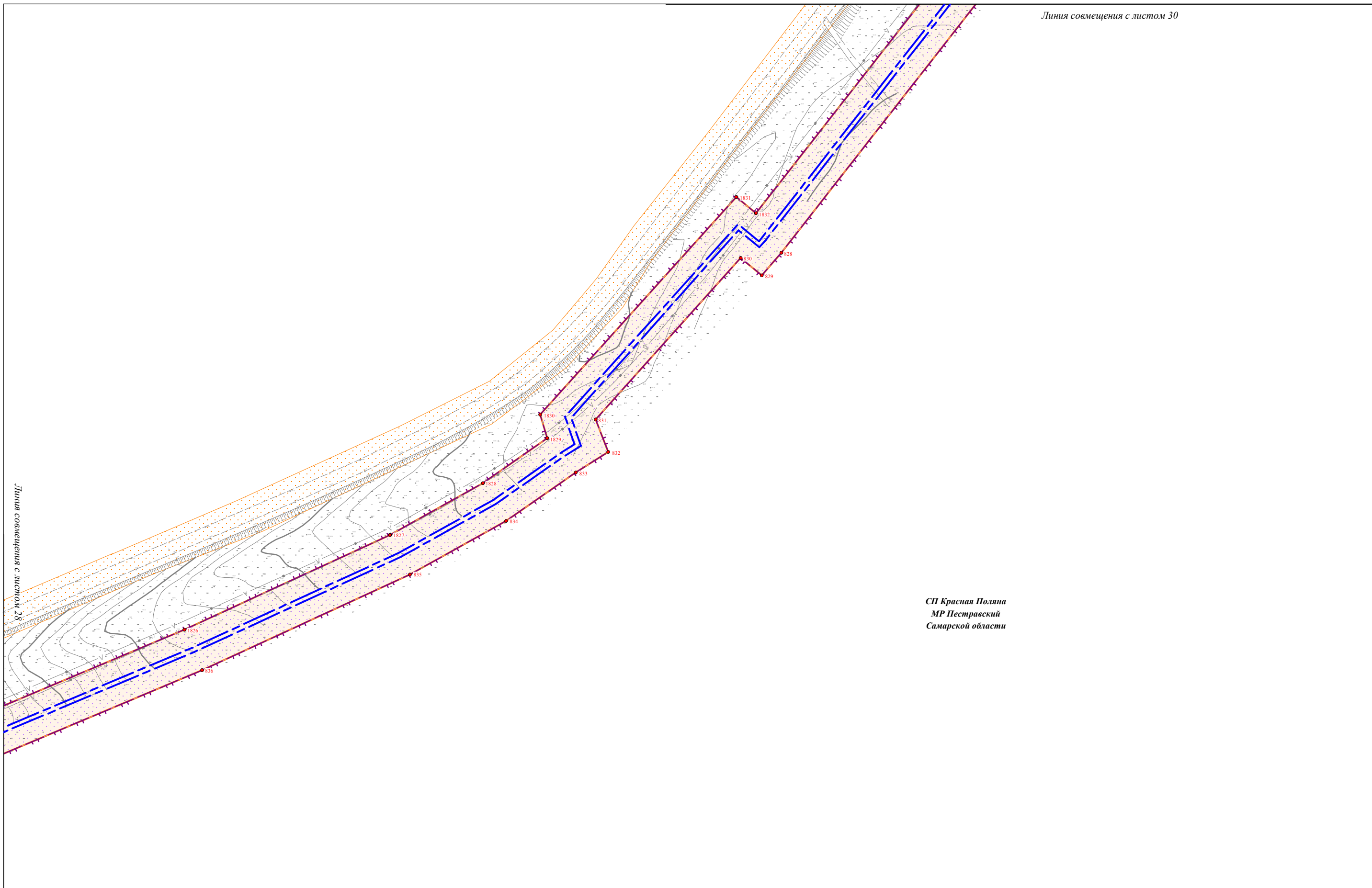
Чертеж проекта планировки территории
Масштаб 1:2000
(Формат А3)

Чертеж проекта планировки территории по объекту:

«Проектирование и строительство Падовского группового водопровода муниципального района Пестравский Самарской области»



Линия совмещения с листом 30



СП Красная Поляна
МР Пестравский
Самарской области

| | | |
|-------------|----------------|--------------|
| Ивл.№ подл. | Подпись и дата | Взам. инв. № |
| | | |

Условные обозначения представлены на Схеме расположения листов Чертежа проекта планировки территории

| | | | | | |
|------|---------|------|--------|---------|------|
| Изм. | Кол.уч. | Лист | № док. | Подпись | Дата |
| | | | | | |

Чертеж проекта планировки территории
Масштаб 1:2000
(Формат А3)

Чертеж проекта планировки территории по объекту:

«Проектирование и строительство Падовского группового водопровода муниципального района Пестравский Самарской области»



СП Красная Поляна
МР Пестравский
Самарской области



Линия совмещения с листом 31

Линия совмещения с листом 29

| | | |
|--------------|----------------|--------------|
| Ивл. № подл. | Подпись и дата | Взам. инв. № |
| | | |


Условные обозначения представлены на Схеме расположения листов Чертежа проекта планировки территории

| | | | | | |
|------|---------|------|--------|---------|------|
| Изм. | Кол.уч. | Лист | № док. | Подпись | Дата |
| | | | | | |

Чертеж проекта планировки территории
Масштаб 1:2000
(Формат А3)

Чертеж проекта планировки территории по объекту:

«Проектирование и строительство Падовского группового водопровода муниципального района Пестравский Самарской области»



СП Красная Поляна
МР Пестравский
Самарской области

Линия совмещения с листом 32

Линия совмещения с листом 30

Условные обозначения представлены на Схеме расположения листов Чертежа проекта планировки территории

| | | | | | |
|------|---------|------|--------|---------|------|
| Изм. | Кол.уч. | Лист | № док. | Подпись | Дата |
| | | | | | |

Чертеж проекта планировки территории
Масштаб 1:2000
(Формат А3)

Лист

31


| | | |
|-------------|----------------|--------------|
| Ивл.№ подл. | Подпись и дата | Взам. ивл. № |
| | | |

Чертеж проекта планировки территории по объекту:

«Проектирование и строительство Падовского группового водопровода муниципального района Пестравский Самарской области»



СП Красная Поляна
МР Пестравский
Самарской области



| | | |
|--------------|----------------|--------------|
| Ивл. № подл. | Подпись и дата | Взам. инв. № |
| | | |

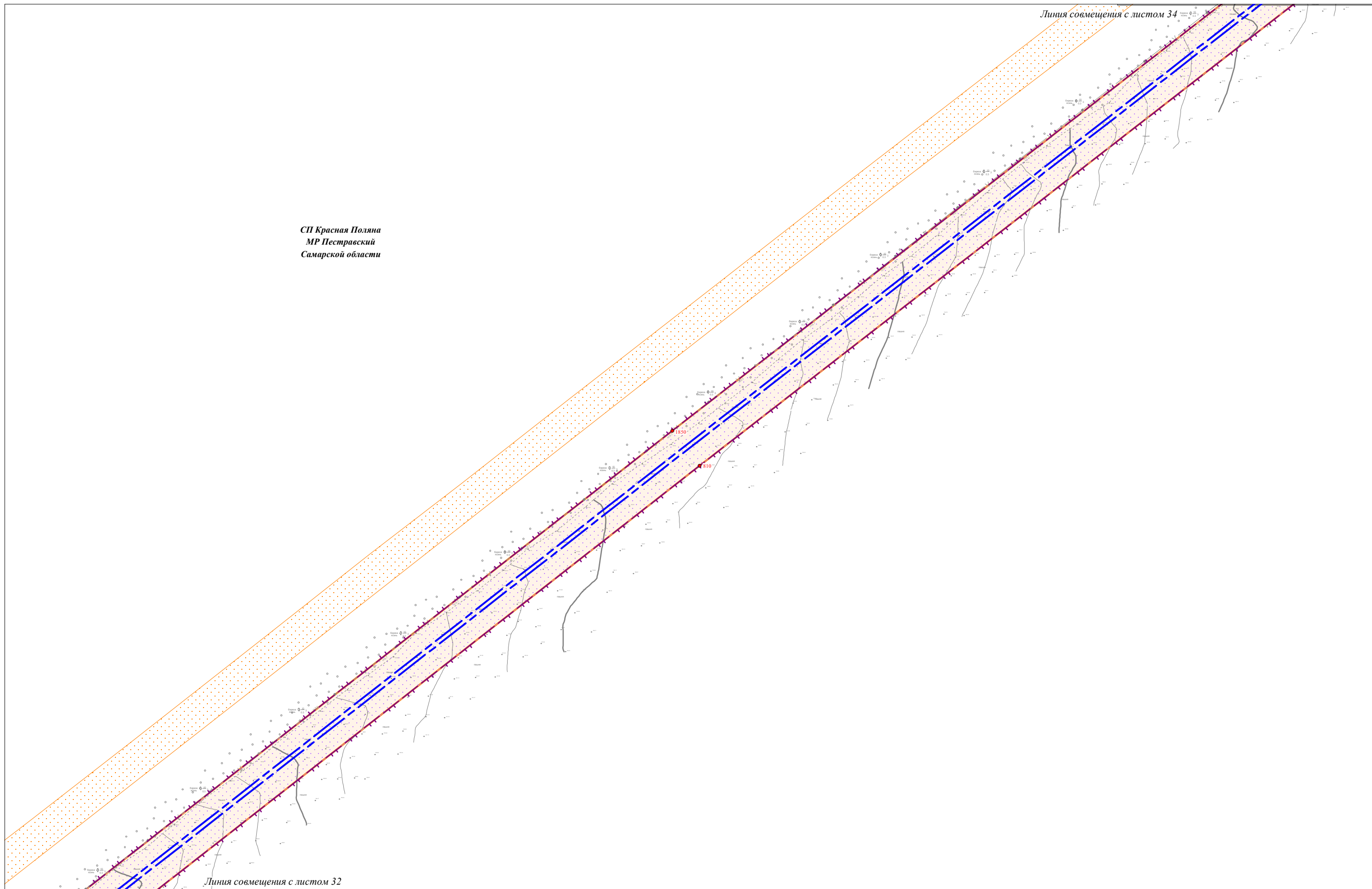
Условные обозначения представлены на Схеме расположения листов Чертежа проекта планировки территории

| | | | | | |
|------|---------|------|--------|---------|------|
| | | | | | |
| Изм. | Кол.уч. | Лист | № док. | Подпись | Дата |

Чертеж проекта планировки территории
Масштаб 1:2000
(Формат А3)

Чертеж проекта планировки территории по объекту:

«Проектирование и строительство Падовского группового водопровода муниципального района Пестравский Самарской области»



СП Красная Поляна
МР Пестравский
Самарской области

Линия совмещения с листом 34

Линия совмещения с листом 32

Условные обозначения представлены на Схеме расположения листов Чертежа проекта планировки территории

| | | | | | |
|------|---------|------|--------|---------|------|
| | | | | | |
| Изм. | Кол.уч. | Лист | № док. | Подпись | Дата |

Чертеж проекта планировки территории
Масштаб 1:2000
(Формат А3)

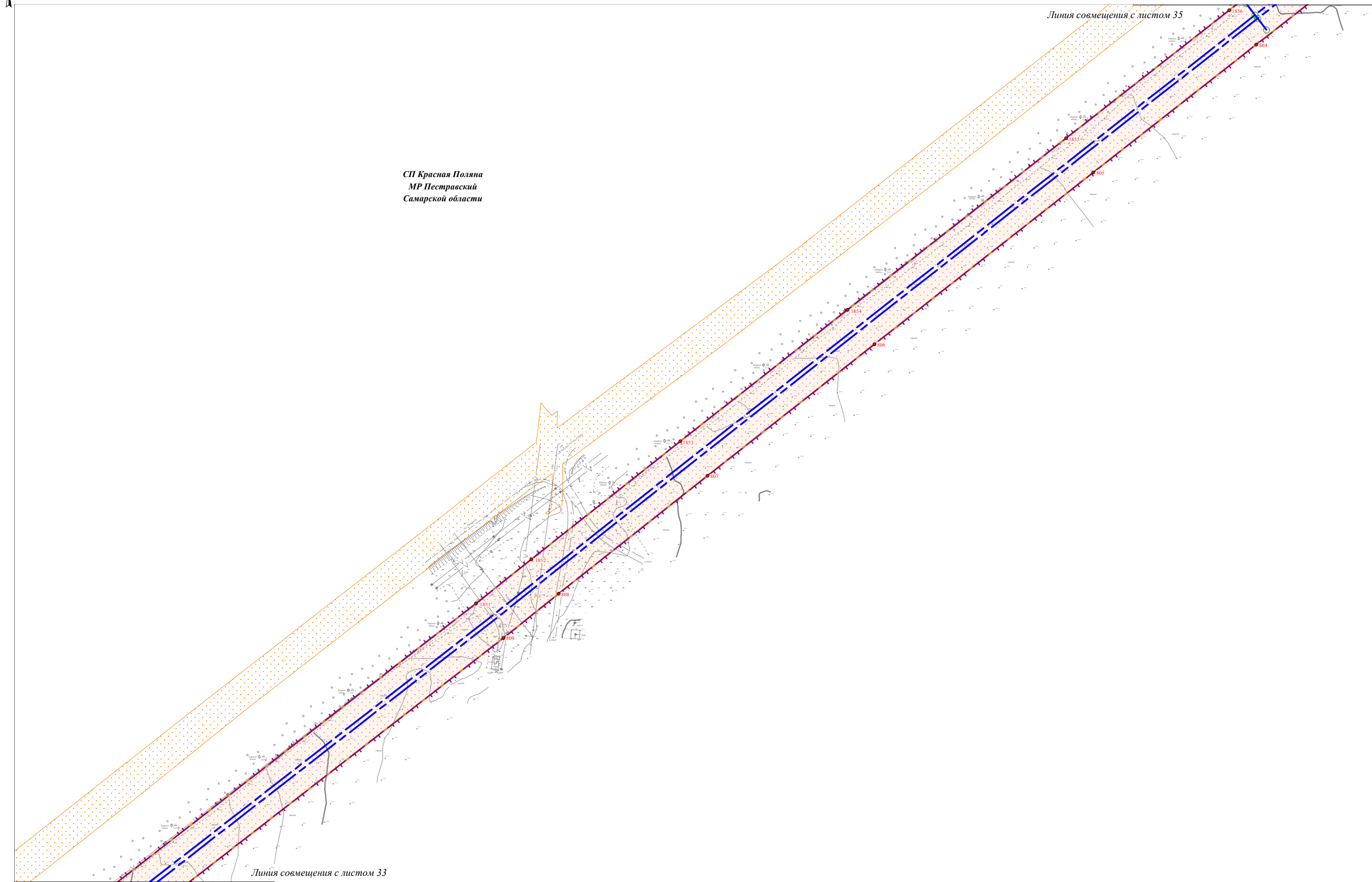
Лист

33

| | |
|----------------|--|
| Ивл. № подл. | |
| Подпись и дата | |
| Взам. инв. № | |

Чертеж проекта планировки территории по объекту:

«Проектирование и строительство Падовского группового водопровода муниципального района Пестравский Самарской области»



СП Красная Поляна
МР Пестравский
Самарской области

Линия совмещения с листом 35

Линия совмещения с листом 33

Условные обозначения представлены на Схеме расположения листов Чертежа проекта планировки территории

| | | | | | |
|------|---------|------|--------|---------|------|
| Изм. | Кол.уч. | Лист | № док. | Подпись | Дата |
| | | | | | |

Чертеж проекта планировки территории
Масштаб 1:2000
(Формат А3)


Лист

34

| | |
|----------------|--|
| Ивл. № подл. | |
| Подпись и дата | |
| Взам. инв. № | |

Чертеж проекта планировки территории по объекту:

«Проектирование и строительство Падовского группового водопровода муниципального района Пестравский Самарской области»



СП Красная Поляна
МР Пестравский
Самарской области

Линия совмещения с листом 36

Линия совмещения с листом 34

Условные обозначения представлены на Схеме расположения листов Чертежа проекта планировки территории

| | | | | | |
|------|---------|------|--------|---------|------|
| | | | | | |
| Изм. | Кол.уч. | Лист | № док. | Подпись | Дата |

Чертеж проекта планировки территории
Масштаб 1:2000
(Формат А3)

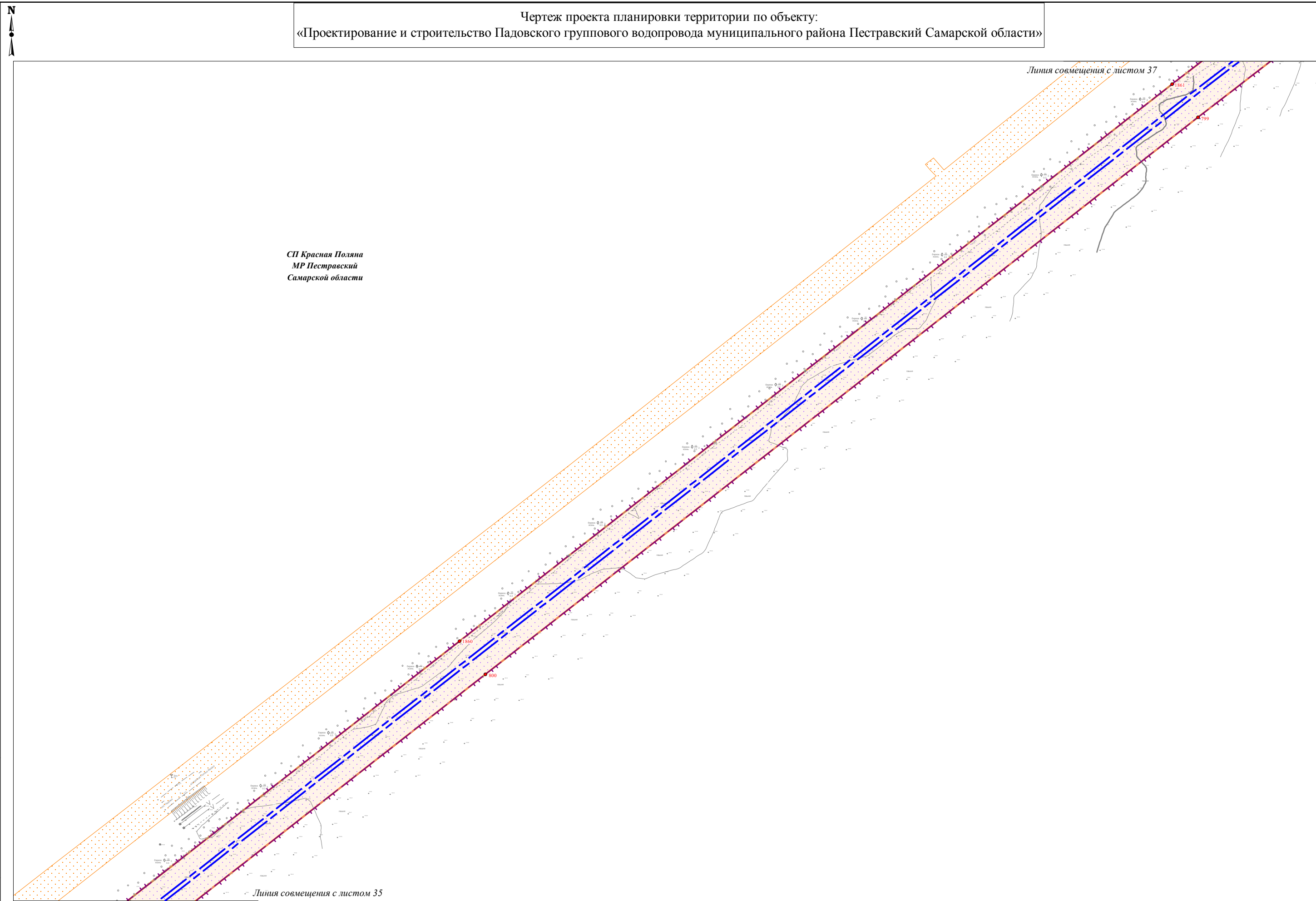
Лист

35

| | |
|----------------|--|
| Изм. № подл. | |
| Подпись и дата | |
| Взам. инв. № | |

Чертеж проекта планировки территории по объекту:

«Проектирование и строительство Падовского группового водопровода муниципального района Пестравский Самарской области»



СП Красная Поляна
МР Пестравский
Самарской области

Линия совмещения с листом 37

Линия совмещения с листом 35

Условные обозначения представлены на Схеме расположения листов Чертежа проекта планировки территории

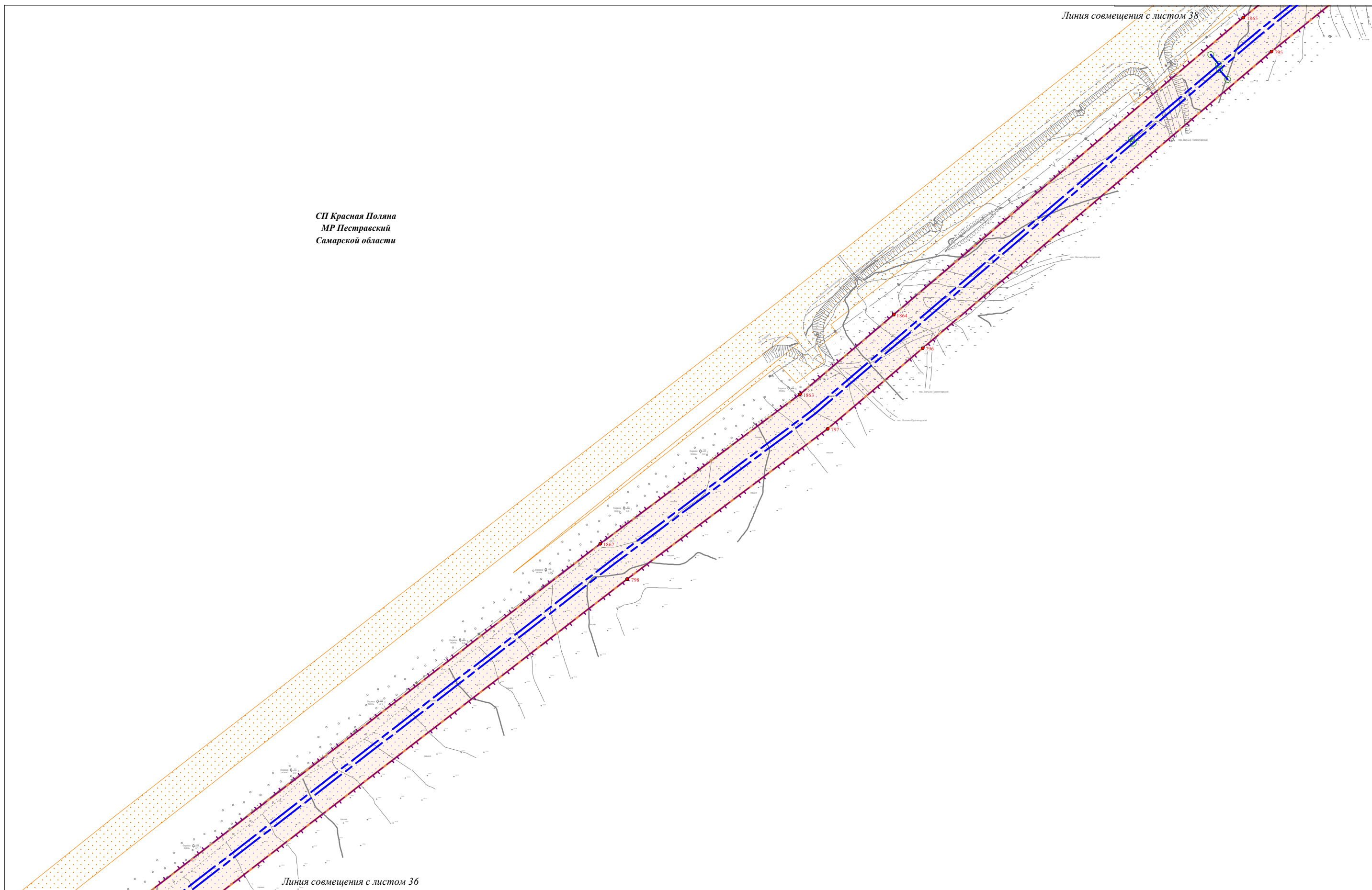
| Изм. | Кол.уч. | Лист | № док. | Подпись | Дата |
|------|---------|------|--------|---------|------|
| | | | | | |

Чертеж проекта планировки территории
Масштаб 1:2000
(Формат А3)

| | |
|----------------|--|
| Ивл. № подл. | |
| Подпись и дата | |
| Взам. инв. № | |

Чертеж проекта планировки территории по объекту:

«Проектирование и строительство Падовского группового водопровода муниципального района Пестравский Самарской области»



СП Красная Поляна
МР Пестравский
Самарской области

Линия совмещения с листом 38

Линия совмещения с листом 36

Условные обозначения представлены на Схеме расположения листов Чертежа проекта планировки территории

| | | | | | |
|------|---------|------|--------|---------|------|
| Изм. | Кол.уч. | Лист | № док. | Подпись | Дата |
| | | | | | |

Чертеж проекта планировки территории
Масштаб 1:2000
(Формат А3)

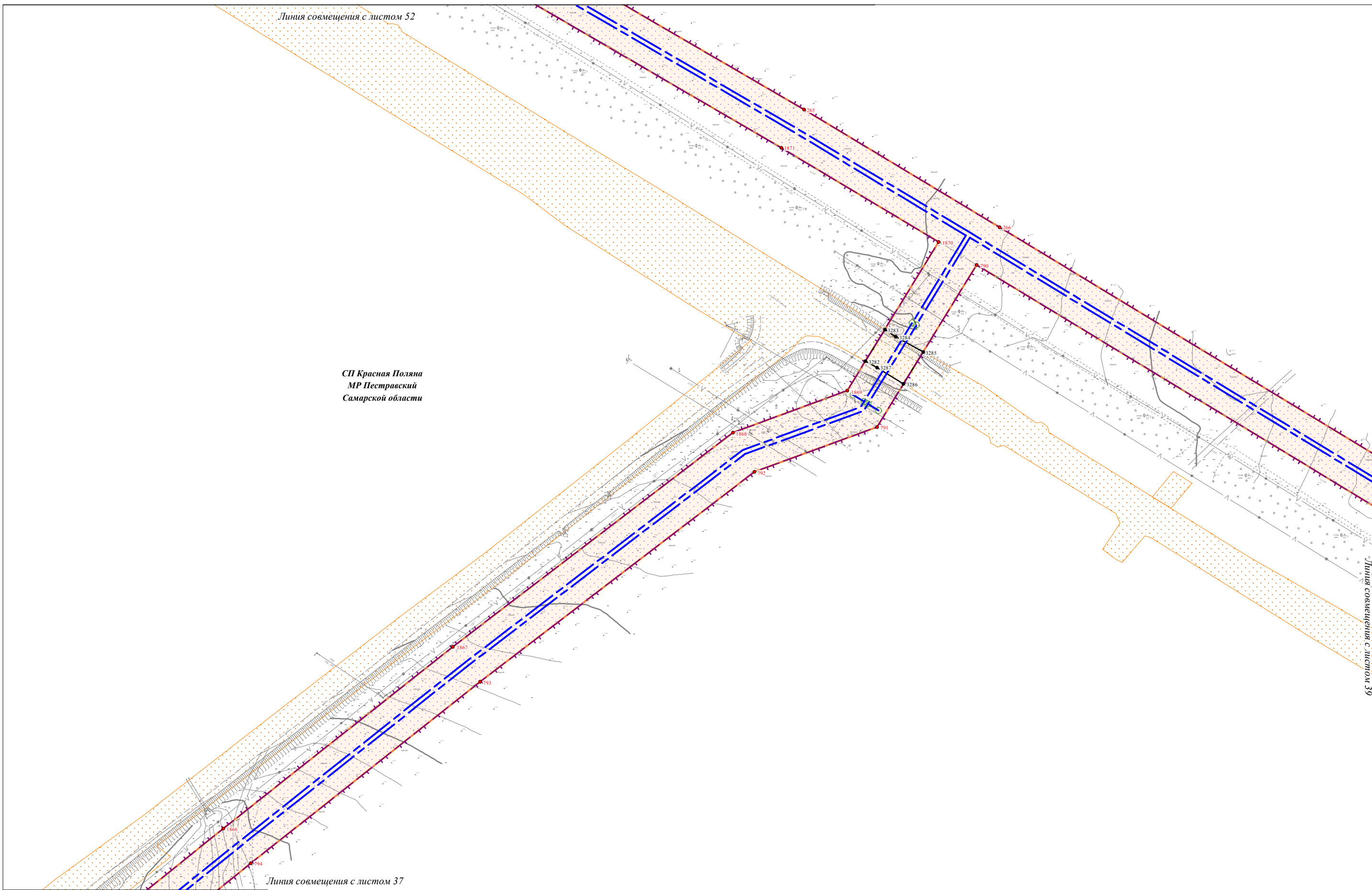
Лист

37

| | | |
|--------------|----------------|--------------|
| Ивл. № подл. | Подпись и дата | Взам. инв. № |
| | | |

Чертеж проекта планировки территории по объекту:

«Проектирование и строительство Падовского группового водопровода муниципального района Пестравский Самарской области»



| | |
|----------------|--|
| Ивл. № подл. | |
| Подпись и дата | |
| Взам. инв. № | |


Условные обозначения представлены на Схеме расположения листов Чертежа проекта планировки территории

| | | | | | |
|------|---------|------|--------|---------|------|
| | | | | | |
| Изм. | Кол.уч. | Лист | N док. | Подпись | Дата |

Чертеж проекта планировки территории
 Масштаб 1:2000
 (Формат А3)

Чертеж проекта планировки территории по объекту:

«Проектирование и строительство Падовского группового водопровода муниципального района Пестравский Самарской области»



СП Красная Поляна
МР Пестравский
Самарской области

Линия совмещения с листом 38

Линия совмещения с листом 40

| | | |
|--------------|----------------|--------------|
| Изм. № подл. | Подпись и дата | Взам. инв. № |
| | | |


Условные обозначения представлены на Схеме расположения листов Чертежа проекта планировки территории

| | | | | | |
|------|---------|------|--------|---------|------|
| Изм. | Кол.уч. | Лист | № док. | Подпись | Дата |
| | | | | | |

Чертеж проекта планировки территории
Масштаб 1:2000
(Формат А3)

Чертеж проекта планировки территории по объекту:

«Проектирование и строительство Падовского группового водопровода муниципального района Пестравский Самарской области»




| | | |
|--------------|----------------|--------------|
| Ивл. № подл. | Подпись и дата | Взам. инв. № |
| | | |

Условные обозначения представлены на Схеме расположения листов Чертежа проекта планировки территории

| | | | | | |
|------|---------|------|--------|---------|------|
| | | | | | |
| Изм. | Кол.уч. | Лист | № док. | Подпись | Дата |

Чертеж проекта планировки территории
Масштаб 1:2000
(Формат А3)

Чертеж проекта планировки территории по объекту:
 «Проектирование и строительство Падовского группового водопровода муниципального района Пестравский Самарской области»



| | | |
|--------------|----------------|--------------|
| Ивл. № подл. | Подпись и дата | Взам. инв. № |
| | | |

Условные обозначения представлены на Схеме расположения листов Чертежа проекта планировки территории

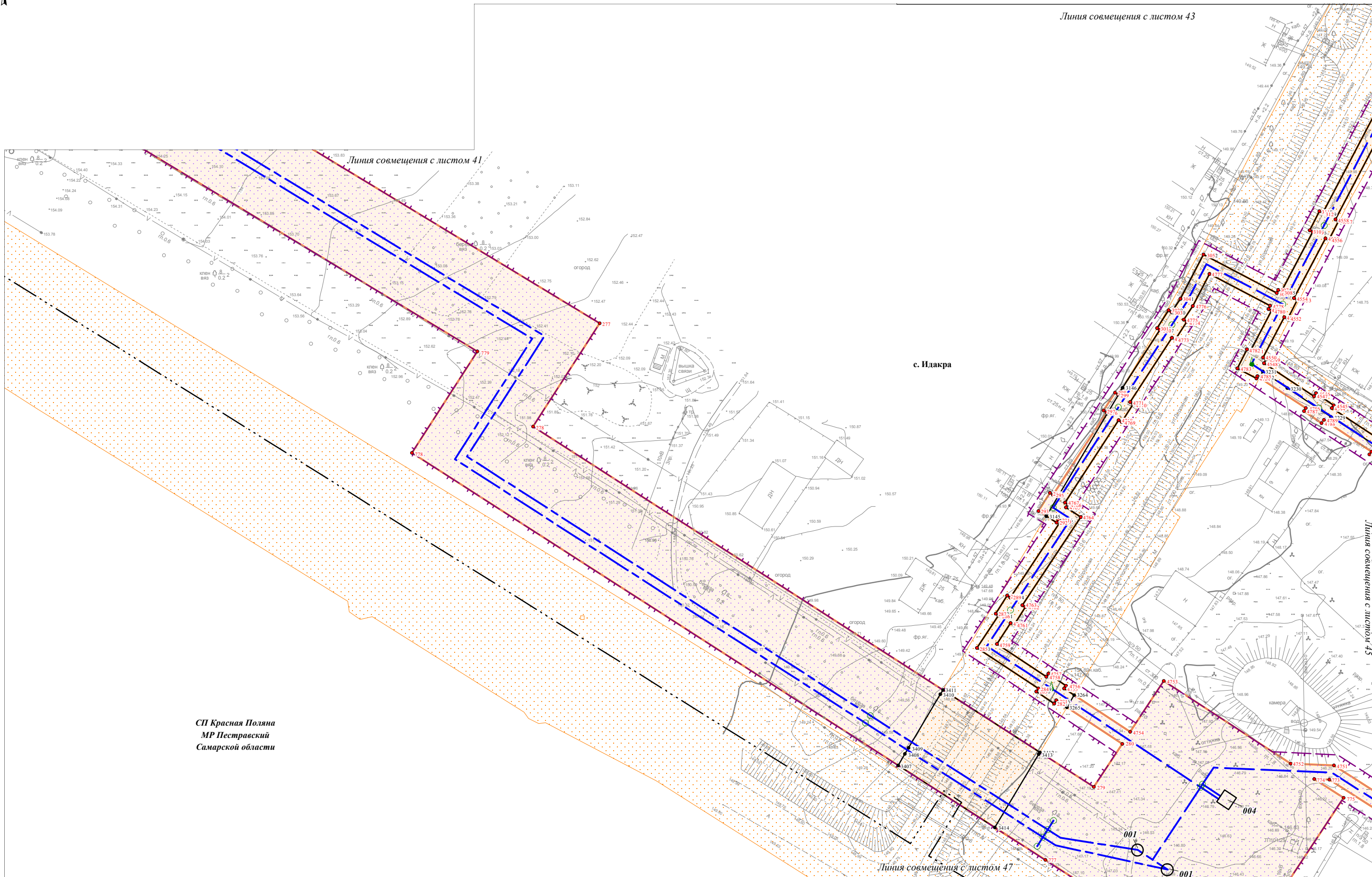
| | | | | | |
|------|---------|------|--------|---------|------|
| Изм. | Кол.уч. | Лист | N док. | Подпись | Дата |
| | | | | | |

Чертеж проекта планировки территории
 Масштаб 1:2000
 (Формат А3)

Чертеж проекта планировки территории по объекту:

«Проектирование и строительство Падовского группового водопровода муниципального района Пестравский Самарской области»

Линия совмещения с листом 43



СП Красная Поляна
МР Пестравский
Самарской области

с. Идакра

Линия совмещения с листом 47

Линия совмещения с листом 45

Условные обозначения представлены на Схеме расположения листов Чертежа проекта планировки территории

Чертеж проекта планировки территории
Масштаб 1:1000
(Формат А3)

Лист
42

| | | |
|--------------|----------------|--------------|
| Изм. № подл. | Подпись и дата | Взам. инв. № |
| | | |

| | | | | | |
|------|---------|------|--------|---------|------|
| Изм. | Кол.уч. | Лист | № док. | Подпись | Дата |
| | | | | | |

Чертеж проекта планировки территории по объекту:

«Проектирование и строительство Падовского группового водопровода муниципального района Пестравский Самарской области»

СП Красная Поляна
МР Пестравский
Самарской области

с. Идакра



Линия совмещения с листом 42

Линия совмещения с листом 45

Линия совмещения с листом 44

| | | |
|--------------|----------------|--------------|
| Изм. № подл. | Подпись и дата | Взам. инв. № |
| | | |

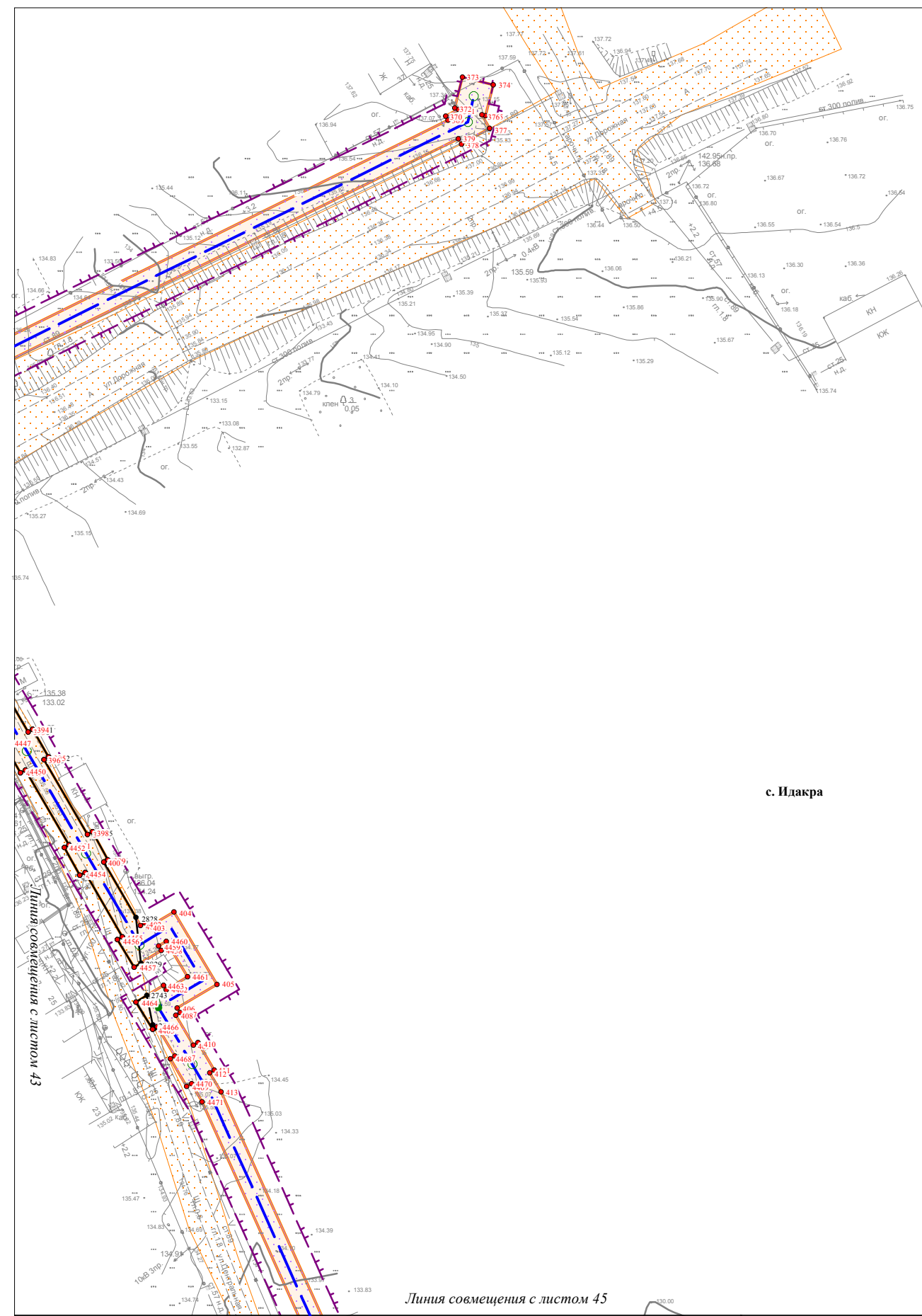
Условные обозначения представлены на Схеме расположения листов Чертежа проекта планировки территории

| | | | | | |
|------|---------|------|--------|---------|------|
| Изм. | Кол.уч. | Лист | № док. | Подпись | Дата |
| | | | | | |

Чертеж проекта планировки территории
Масштаб 1:1000
(Формат А3)

Чертеж проекта планировки территории по объекту:

«Проектирование и строительство Падовского группового водопровода муниципального района Пестравский Самарской области»



СП Красная Поляна
МР Пестравский
Самарской области

с. Идакра

Линия совмещения с листом 45

Линия совмещения с листом 46

Условные обозначения представлены на Схеме расположения листов Чертежа проекта планировки территории

| | | | | | |
|------|---------|------|--------|---------|------|
| Изм. | Кол.уч. | Лист | № док. | Подпись | Дата |
| | | | | | |

Чертеж проекта планировки территории
Масштаб 1:1000
(Формат А3)

Лист

44

| | | |
|-------------|----------------|--------------|
| Ивл.№ подл. | Подпись и дата | Взам. инв. № |
| | | |

Чертеж проекта планировки территории по объекту:
 «Проектирование и строительство Падовского группового водопровода муниципального района Пестравский Самарской области»



с. Идакра

СП Красная Поляна
 МР Пестравский
 Самарской области

| | | |
|--------------|----------------|--------------|
| Изм. № подл. | Подпись и дата | Взам. инв. № |
|--------------|----------------|--------------|

Условные обозначения представлены на Схеме расположения листов Чертежа проекта планировки территории

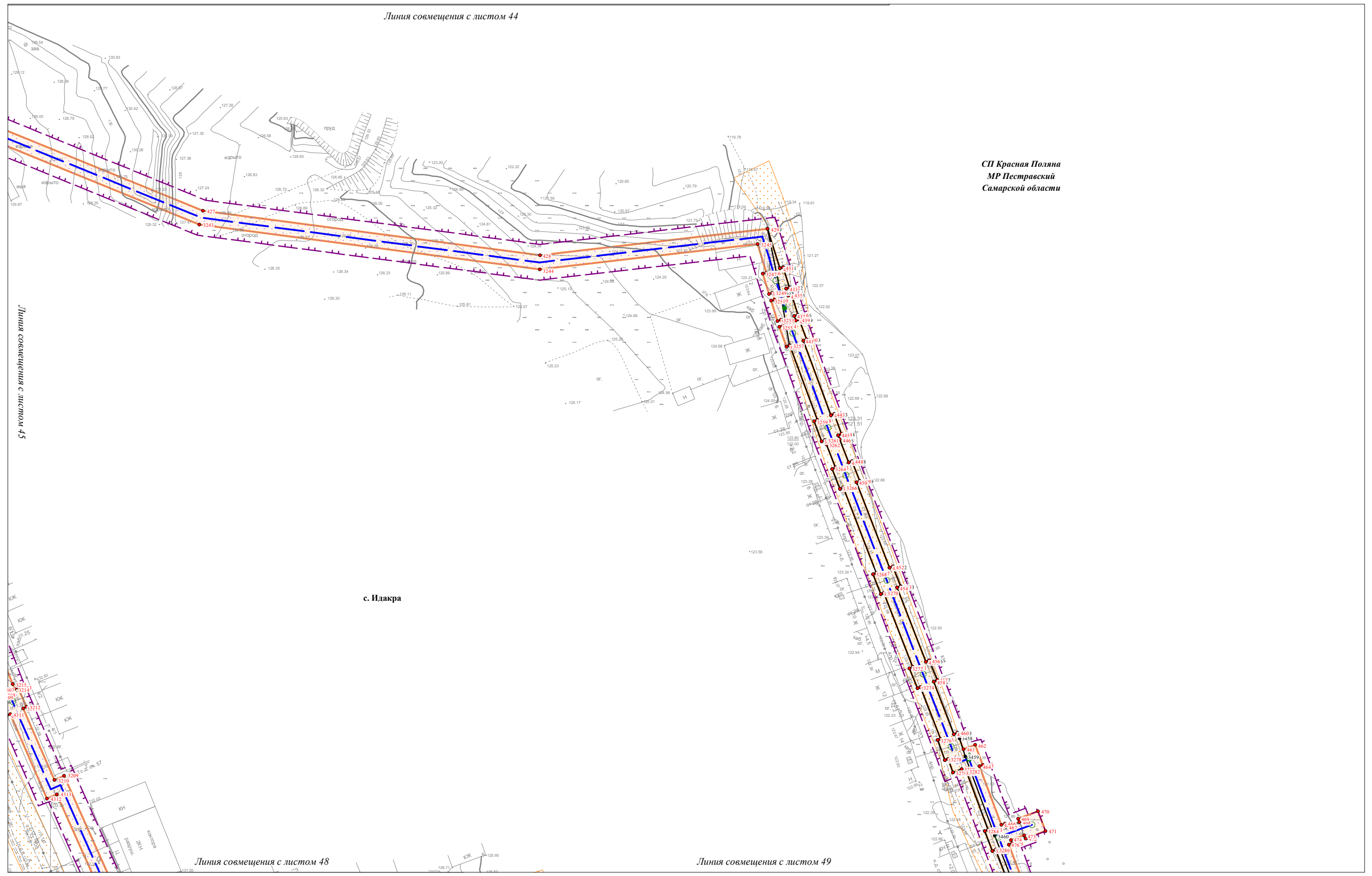
| | | | | | |
|------|---------|------|--------|---------|------|
| Изм. | Кол.уч. | Лист | № док. | Подпись | Дата |
|------|---------|------|--------|---------|------|

Чертеж проекта планировки территории
 Масштаб 1:1000
 (Формат А3)

Чертеж проекта планировки территории по объекту:
 «Проектирование и строительство Падовского группового водопровода муниципального района Пестравский Самарской области»



Линия совмещения с листом 44



**СП Красная Поляна
 МР Пестравский
 Самарской области**

Линия совмещения с листом 45

с. Идакра

Линия совмещения с листом 48

Линия совмещения с листом 49

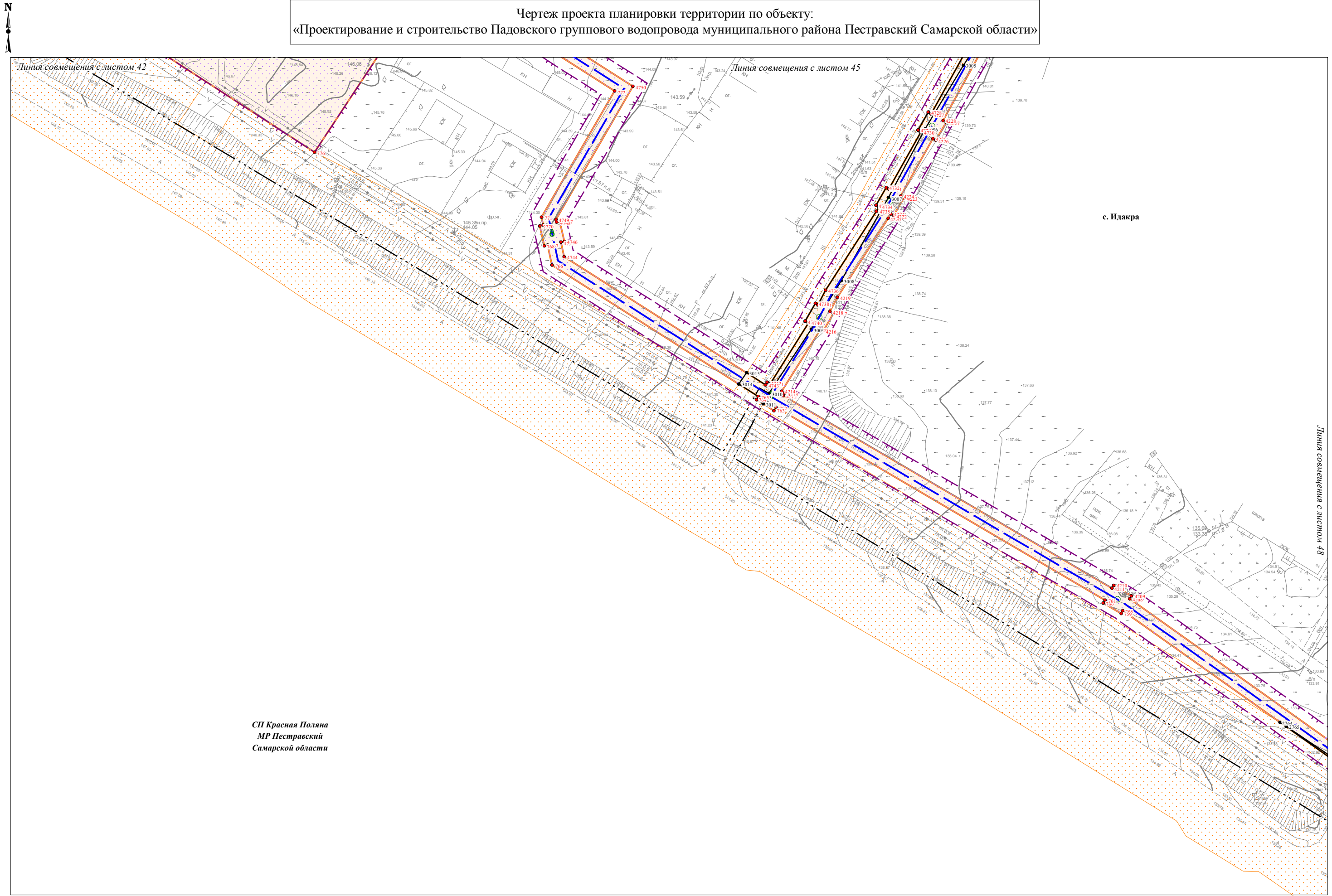
| | | |
|--------------|----------------|--------------|
| Изм. № подл. | Подпись и дата | Взам. инв. № |
| | | |

Условные обозначения представлены на Схеме расположения листов Чертежа проекта планировки территории

| | | | | | |
|------|---------|------|--------|---------|------|
| Изм. | Кол.уч. | Лист | N док. | Подпись | Дата |
| | | | | | |

Чертеж проекта планировки территории
 Масштаб 1:1000
 (Формат А3)

Чертеж проекта планировки территории по объекту:
 «Проектирование и строительство Падовского группового водопровода муниципального района Пестравский Самарской области»



СП Красная Поляна
 МР Пестравский
 Самарской области

| | | |
|--------------|----------------|--------------|
| Изм. № подл. | Подпись и дата | Взам. инв. № |
| | | |

Условные обозначения представлены на Схеме расположения листов Чертежа проекта планировки территории

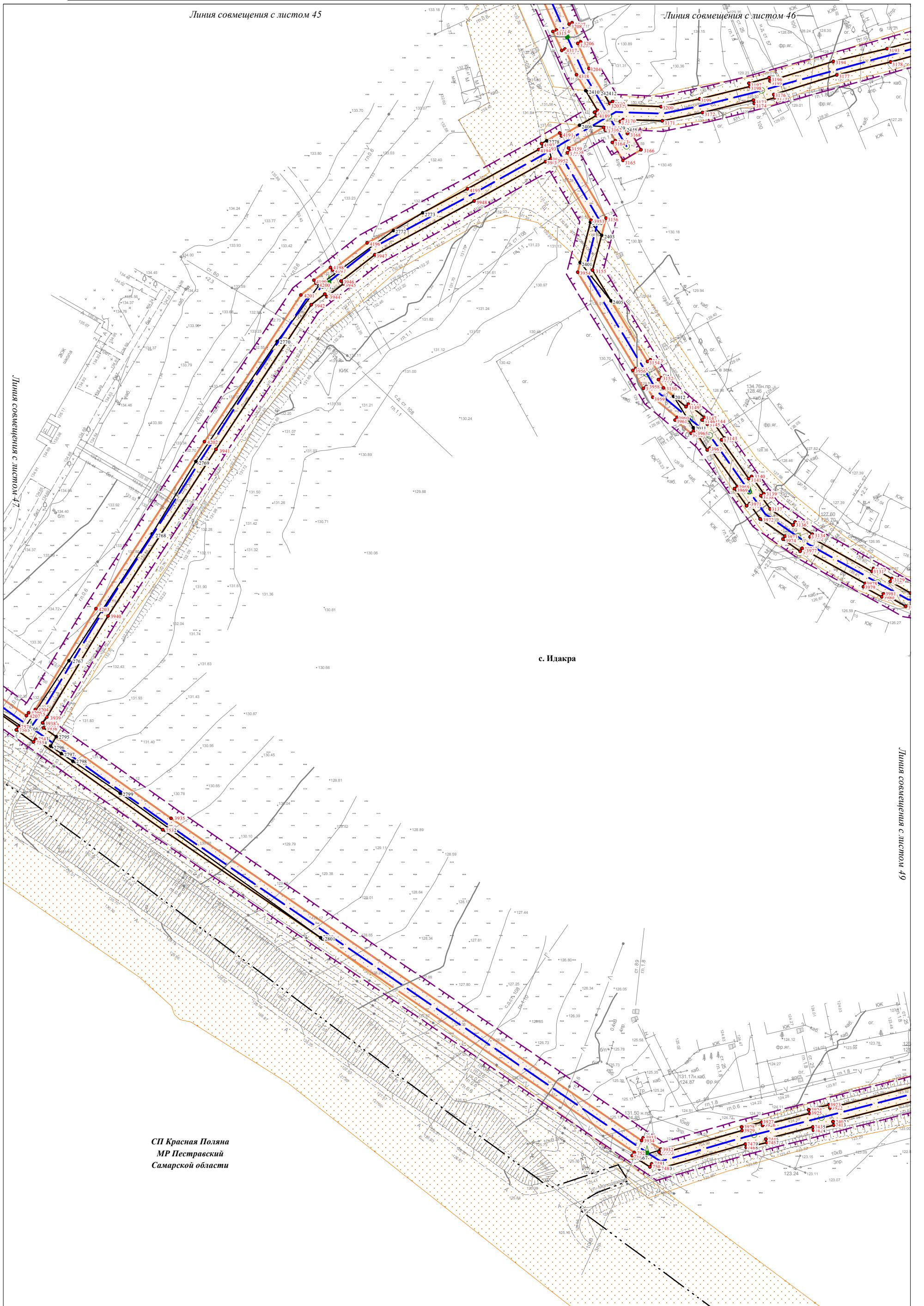
| | | | | | |
|------|---------|------|--------|---------|------|
| Изм. | Кол.уч. | Лист | № док. | Подпись | Дата |
| | | | | | |

Чертеж проекта планировки территории
 Масштаб 1:1000
 (Формат А3)

Чертеж проекта планировки территории по объекту:
 «Проектирование и строительство Падовского группового водопровода муниципального района Пестравский Самарской области»

Линия совмещения с листом 45

Линия совмещения с листом 46



с. Идакра

СП Красная Поляна
 МР Пестравский
 Самарской области

Линия совмещения с листом 49

| | | |
|-------------|----------------|--------------|
| Ивл.№ подл. | Подпись и дата | Взам. инв. № |
| | | |

Условные обозначения представлены на
 Схеме расположения листов Чертежа проекта планировки территории

| | | | | | |
|------|---------|------|--------|---------|------|
| Изм. | Кол.уч. | Лист | № док. | Подпись | Дата |
| | | | | | |

Чертеж проекта планировки территории
 Масштаб 1:1000
 (Формат А3)

Чертеж проекта планировки территории по объекту:
 «Проектирование и строительство Падовского группового водопровода муниципального района Пестравский Самарской области»



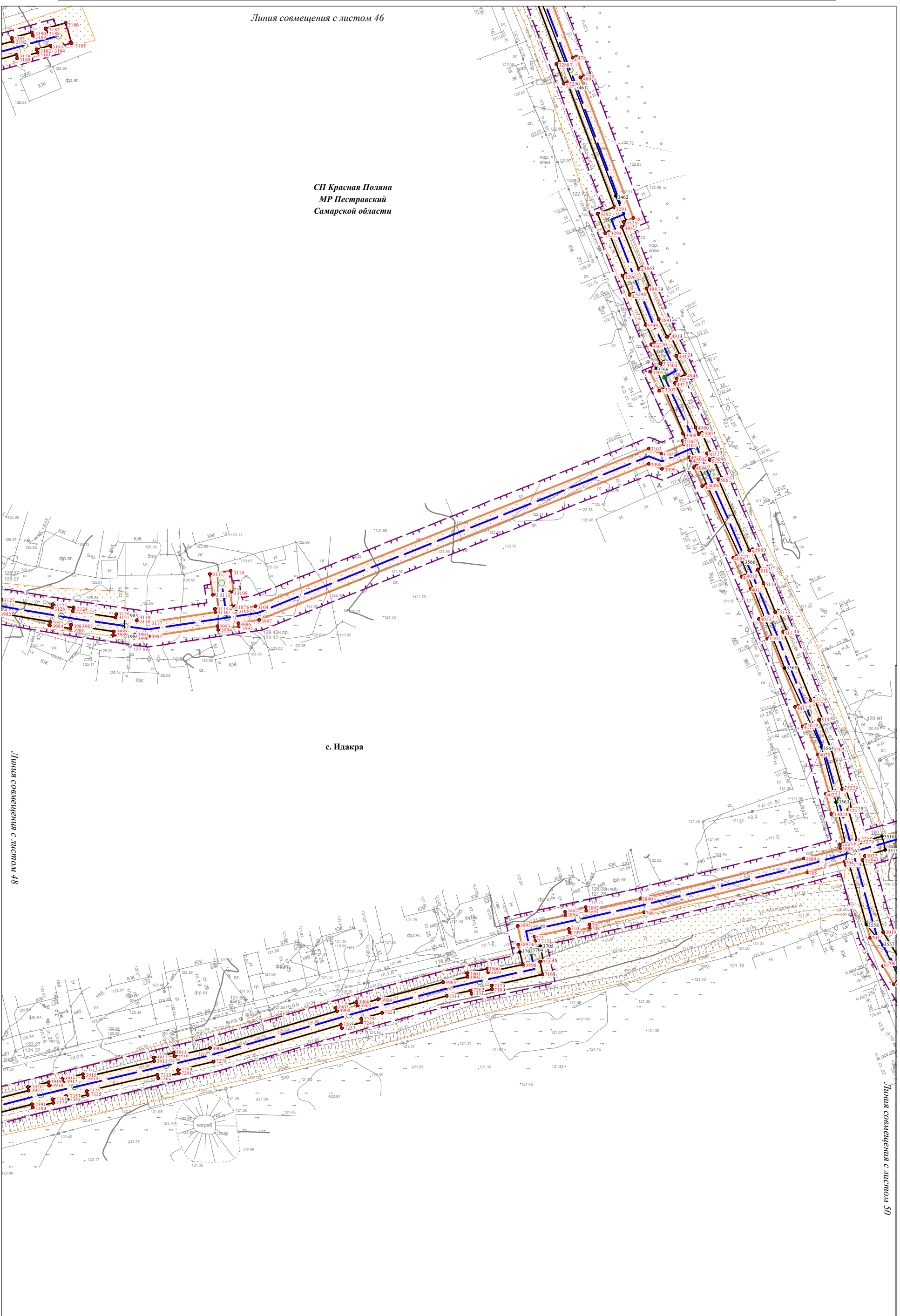
Линия совмещения с листом 46

СП Красная Поляна
 МР Пестравский
 Самарской области

с. Идакра

Линия совмещения с листом 48

Линия совмещения с листом 50



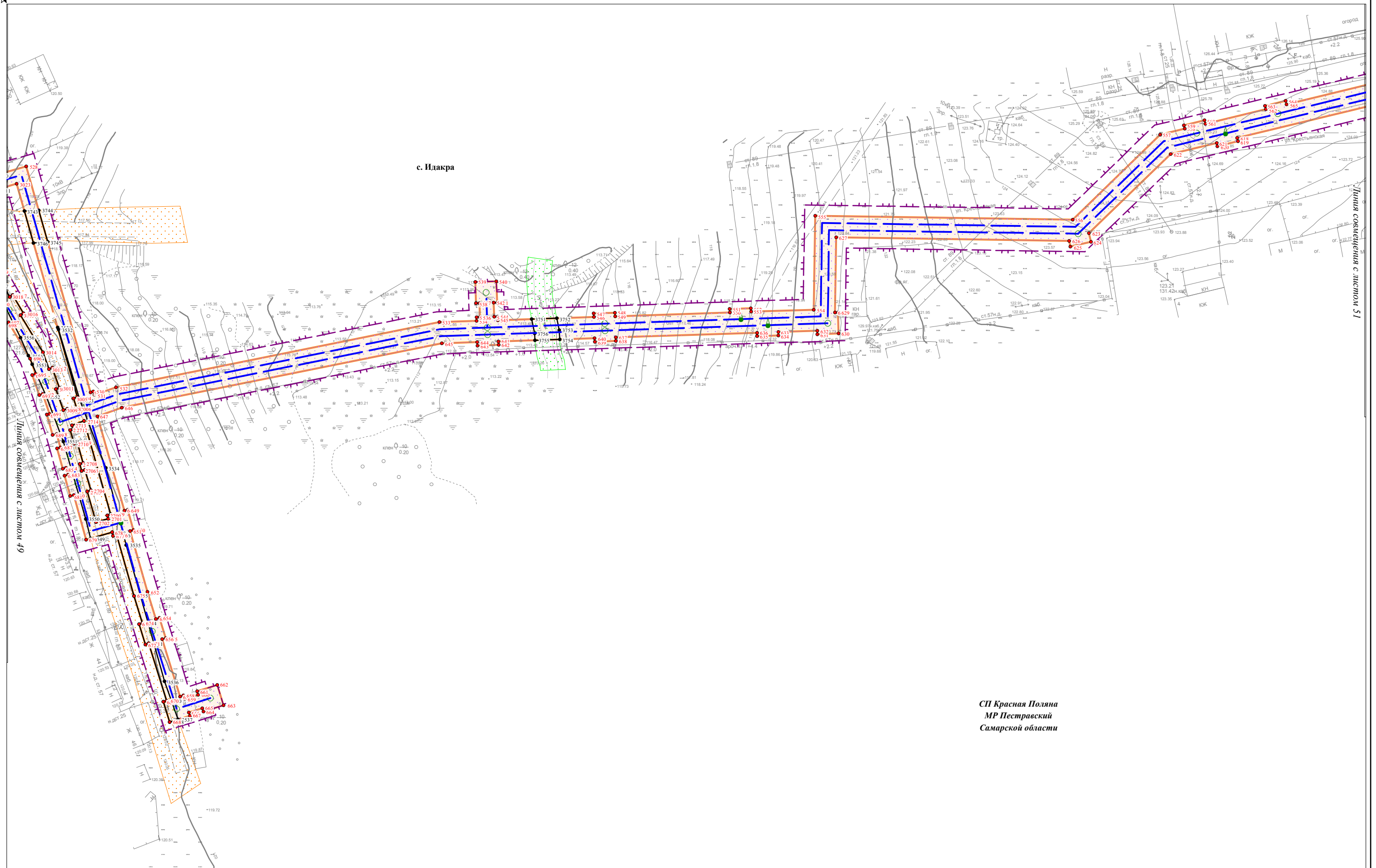
| | | |
|-------------|----------------|--------------|
| Ивл.№ подл. | Подпись и дата | Взам. инв. № |
| | | |

Условные обозначения представлены на
 Схеме расположения листов Чертежа проекта планировки территории

| | | | | | |
|------|---------|------|--------|---------|------|
| Изм. | Кол.уч. | Лист | N док. | Подпись | Дата |
| | | | | | |

Чертеж проекта планировки территории
 Масштаб 1:1000
 (Формат А3)

Чертеж проекта планировки территории по объекту:
 «Проектирование и строительство Падовского группового водопровода муниципального района Пестравский Самарской области»



СП Красная Поляна
 МР Пестравский
 Самарской области

| | |
|--------------|----------------|
| Изм. № подл. | Взам. инв. № |
| | |
| | Подпись и дата |
| | |

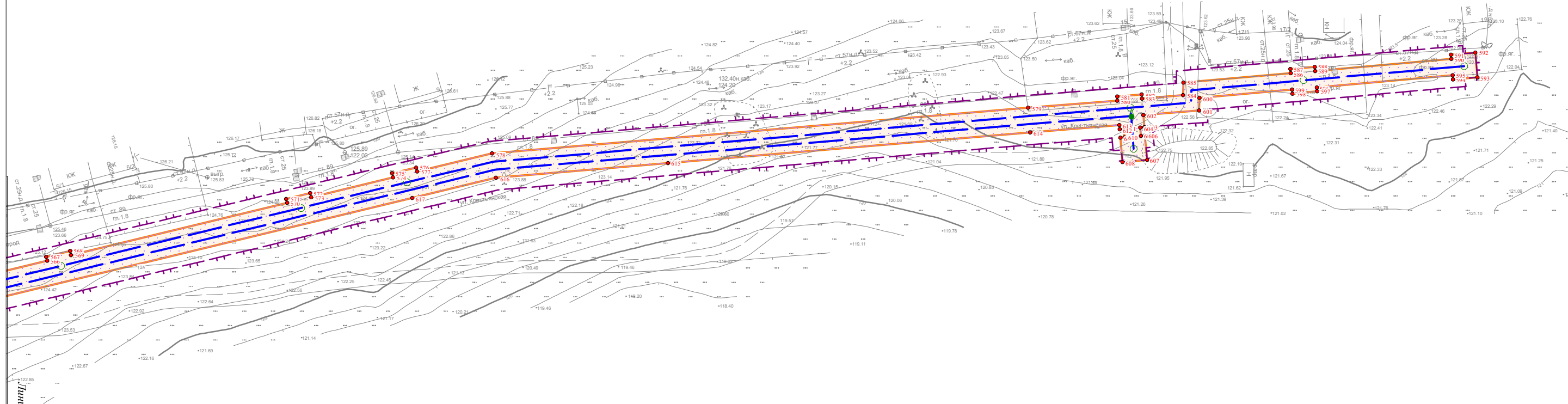
Условные обозначения представлены на Схеме расположения листов Чертежа проекта планировки территории

| | | | | | |
|------|---------|------|--------|---------|------|
| | | | | | |
| Изм. | Кол.уч. | Лист | № док. | Подпись | Дата |

Чертеж проекта планировки территории
 Масштаб 1:1000
 (Формат А3)

Чертеж проекта планировки территории по объекту:
 «Проектирование и строительство Падовского группового водопровода муниципального района Пестравский Самарской области»

СП Красная Поляна
 МР Пестравский
 Самарской области



с. Идакра

Линия совмещена с листом 50

Условные обозначения представлены на Схеме расположения листов Чертежа проекта планировки территории


| | | | | | |
|------|---------|------|--------|---------|------|
| Изм. | Кол.уч. | Лист | № док. | Подпись | Дата |
| | | | | | |

Чертеж проекта планировки территории
 Масштаб 1:1000
 (Формат А3)

| | | |
|--------------|----------------|--------------|
| Изм. № подл. | Подпись и дата | Взам. инв. № |
| | | |



Чертеж проекта планировки территории по объекту:
 «Проектирование и строительство Падовского группового водопровода муниципального района Пестравский Самарской области»



Линия совмещения с листом 61

СП Красная Поляна
 МР Пестравский
 Самарской области

Линия совмещения с листом 38

| | |
|----------------|--|
| Инив.№ подл. | |
| Подпись и дата | |
| Взам. инв. № | |

Условные обозначения представлены на
 Схеме расположения листов Чертежа проекта планировки территории


| | | | | | |
|------|---------|------|--------|---------|------|
| | | | | | |
| Изм. | Кол.уч. | Лист | N док. | Подпись | Дата |

Чертеж проекта планировки территории
 Масштаб 1:2000
 (Формат А3)

Лист
 52



Чертеж проекта планировки территории по объекту:
«Проектирование и строительство Падовского группового водопровода муниципального района Пестравский Самарской области»



СП Красная Поляна
МР Пестравский
Самарской области

| | | |
|--------------|----------------|--------------|
| Инив.№ подл. | Подпись и дата | Взам. инв. № |
| | | |

Условные обозначения представлены на
Схеме расположения листов Чертежа проекта планировки территории

| | | | | | |
|------|---------|------|--------|---------|------|
| Изм. | Кол.уч. | Лист | № док. | Подпись | Дата |
| | | | | | |

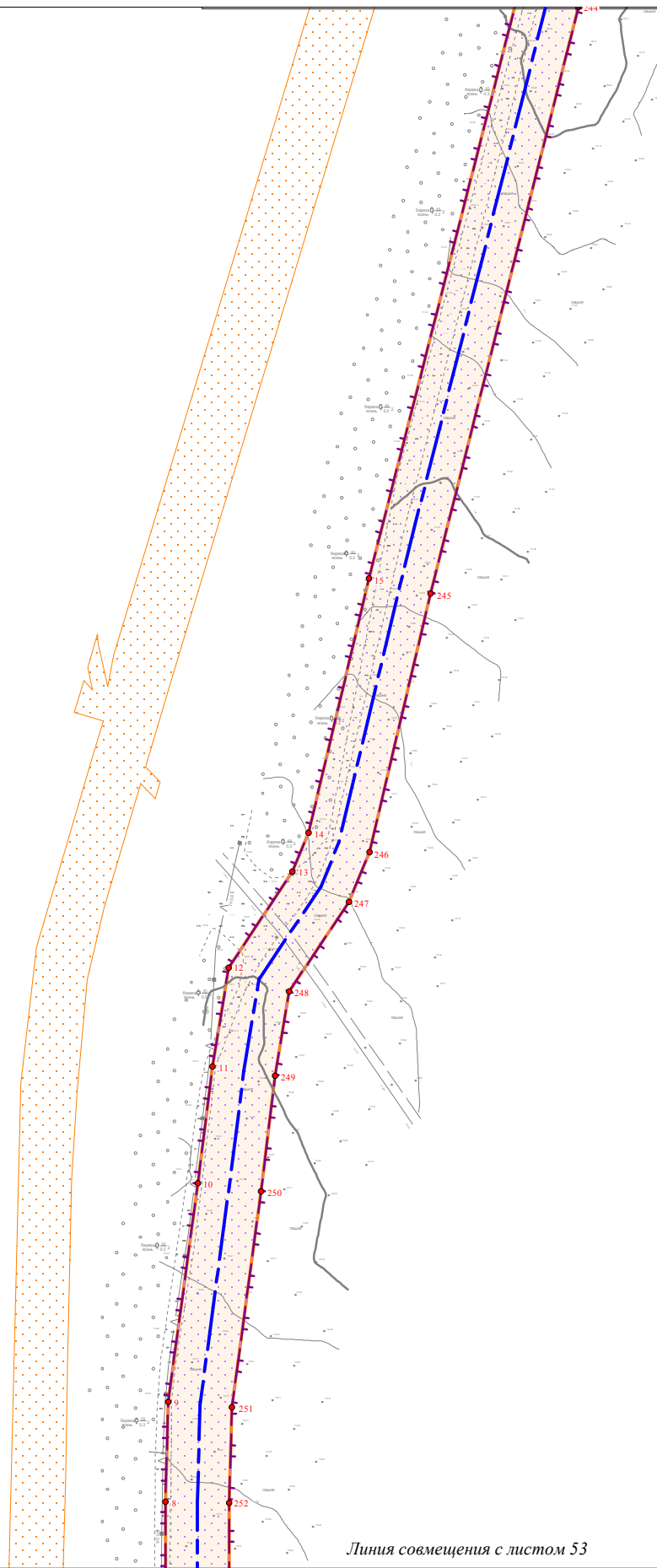
Чертеж проекта планировки территории
Масштаб 1:2000
(Формат А3)

Чертеж проекта планировки территории по объекту:

«Проектирование и строительство Падовского группового водопровода муниципального района Пестравский Самарской области»

Линия совмещения с листом 55

СП Красная Поляна
МР Пестравский
Самарской области



Линия совмещения с листом 53

| | | |
|--------------|----------------|--------------|
| Ивл. № подл. | Подпись и дата | Взам. инв. № |
| | | |

Условные обозначения представлены на Схеме расположения листов Чертежа проекта планировки территории

| | | | | | |
|------|---------|------|--------|---------|------|
| Изм. | Кол.уч. | Лист | № док. | Подпись | Дата |
| | | | | | |

Чертеж проекта планировки территории
Масштаб 1:2000
(Формат А3)

Чертеж проекта планировки территории по объекту:

«Проектирование и строительство Падовского группового водопровода муниципального района Пестравский Самарской области»

СП Красная Поляна
МР Пестравский
Самарской области



Линия совмещения с листом 54

Линия совмещения с листом 56

| | | |
|--------------|----------------|--------------|
| Ивл. № подл. | Подпись и дата | Взам. инв. № |
| | | |


Условные обозначения представлены на Схеме расположения листов Чертежа проекта планировки территории

| | | | | | |
|------|---------|------|--------|---------|------|
| Изм. | Кол.уч. | Лист | № док. | Подпись | Дата |
| | | | | | |

Чертеж проекта планировки территории
Масштаб 1:2000
(Формат А3)

Чертеж проекта планировки территории по объекту:

«Проектирование и строительство Падовского группового водопровода муниципального района Пестравский Самарской области»



СП Красная Поляна
МР Пестравский
Самарской области

| | | |
|--------------|----------------|--------------|
| Ивл. № подл. | Подпись и дата | Взам. инв. № |
| | | |


Условные обозначения представлены на Схеме расположения листов Чертежа проекта планировки территории

| | | | | | |
|------|---------|------|--------|---------|------|
| | | | | | |
| Изм. | Кол.уч. | Лист | № док. | Подпись | Дата |

Чертеж проекта планировки территории
Масштаб 1:2000
(Формат А3)

Чертеж проекта планировки территории по объекту:

«Проектирование и строительство Падовского группового водопровода муниципального района Пестравский Самарской области»



СП Красная Поляна
МР Пестравский
Самарской области

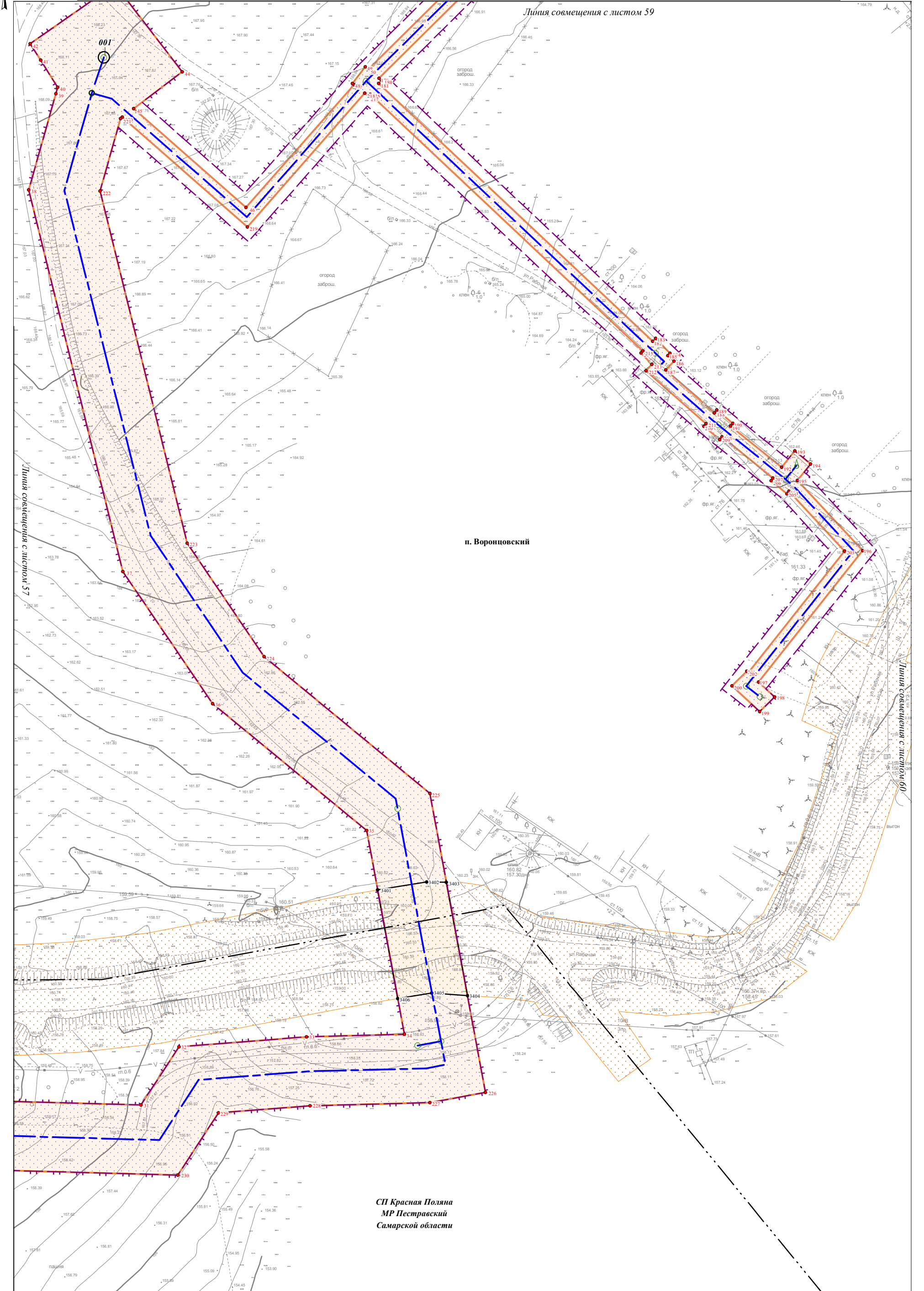
| | | |
|--------------|----------------|--------------|
| Изм. № подл. | Подпись и дата | Взам. инв. № |
| | | |

Условные обозначения представлены на Схеме расположения листов Чертежа проекта планировки территории

| | | | | | |
|------|---------|------|--------|---------|------|
| | | | | | |
| Изм. | Кол.уч. | Лист | № док. | Подпись | Дата |

Чертеж проекта планировки территории
Масштаб 1:2000
(Формат А3)

Чертеж проекта планировки территории по объекту:
 «Проектирование и строительство Падовского группового водопровода муниципального района Пестравский Самарской области»



п. Воронцовский

СП Красная Поляна
 МР Пестравский
 Самарской области

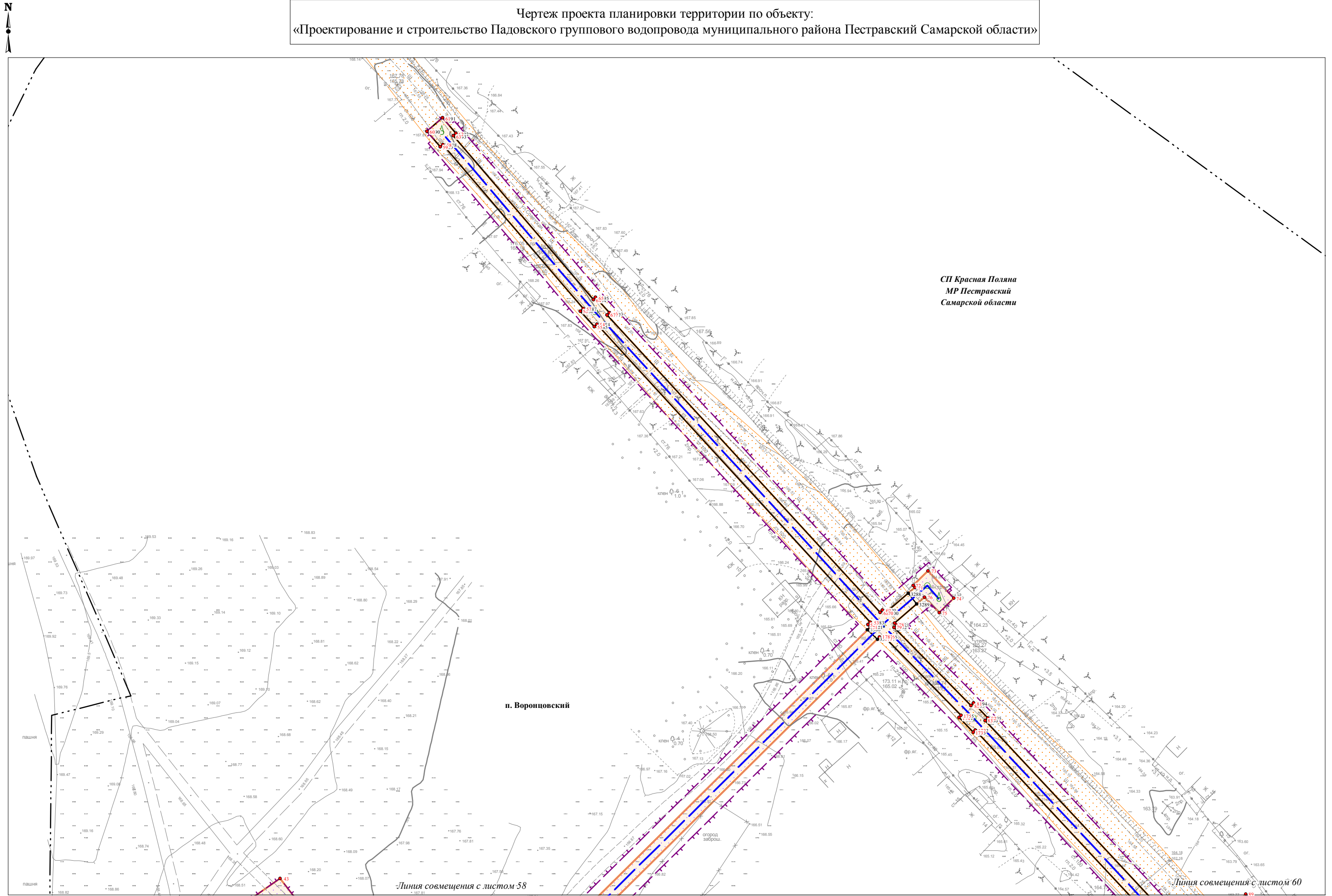
Ивл.№ подл.
 Подпись и дата
 Взам. инв. №

Условные обозначения представлены на
 Схеме расположения листов Чертежа проекта планировки территории

| | | | | | |
|------|---------|------|--------|---------|------|
| Изм. | Кол.уч. | Лист | № док. | Подпись | Дата |
| | | | | | |

Чертеж проекта планировки территории
 Масштаб 1:1000
 (Формат А3)

Чертеж проекта планировки территории по объекту:
 «Проектирование и строительство Падовского группового водопровода муниципального района Пестравский Самарской области»



СП Красная Поляна
 МР Пестравский
 Самарской области

п. Воронцовский

Линия совмещения с листом 58

Линия совмещения с листом 60

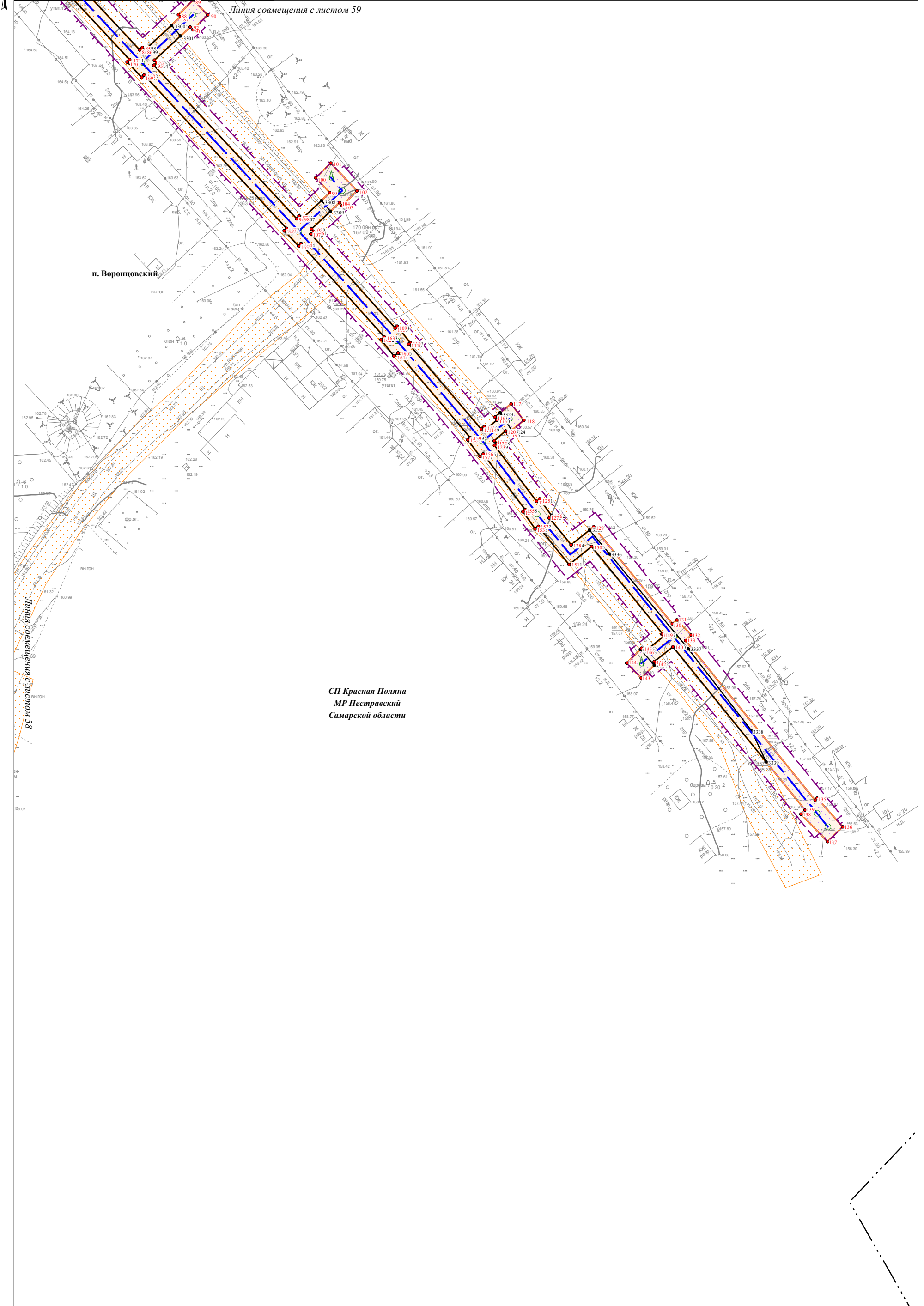
Изм. № подл.
 Подпись и дата
 Взам. инв. №

Условные обозначения представлены на Схеме расположения листов Чертежа проекта планировки территории

| | | | | | |
|------|---------|------|--------|---------|------|
| Изм. | Кол.уч. | Лист | № док. | Подпись | Дата |
| | | | | | |

Чертеж проекта планировки территории
 Масштаб 1:1000
 (Формат А3)

Чертеж проекта планировки территории по объекту:
 «Проектирование и строительство Падовского группового водопровода муниципального района Пестравский Самарской области»



СП Красная Поляна
 МР Пестравский
 Самарской области

| | | |
|-------------|----------------|--------------|
| Ивл.№ подл. | Подпись и дата | Взам. инв. № |
| | | |


Условные обозначения представлены на
 Схеме расположения листов Чертежа проекта планировки территории

| | | | | | |
|------|---------|------|--------|---------|------|
| Изм. | Кол.уч. | Лист | № док. | Подпись | Дата |
| | | | | | |

Чертеж проекта планировки территории
 Масштаб 1:1000
 (Формат А3)

Чертеж проекта планировки территории по объекту:

«Проектирование и строительство Падовского группового водопровода муниципального района Пестравский Самарской области»



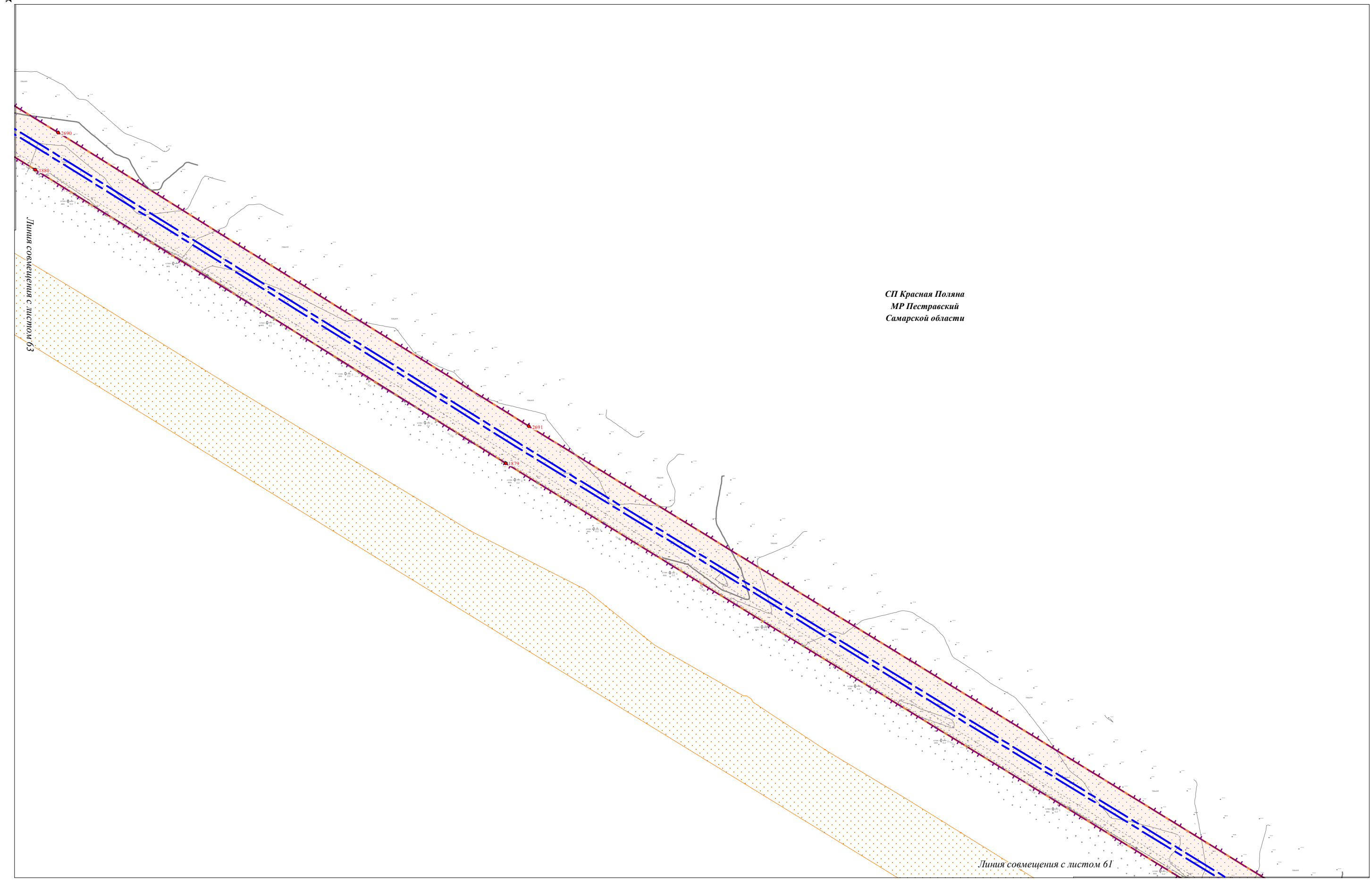
| | | |
|--------------|----------------|--------------|
| Изм. № подл. | Подпись и дата | Взам. инв. № |
| | | |

Условные обозначения представлены на Схеме расположения листов Чертежа проекта планировки территории

| | | | | | |
|------|---------|------|--------|---------|------|
| | | | | | |
| Изм. | Кол.уч. | Лист | № док. | Подпись | Дата |

Чертеж проекта планировки территории
Масштаб 1:2000
(Формат А3)

Чертеж проекта планировки территории по объекту:
 «Проектирование и строительство Падовского группового водопровода муниципального района Пестравский Самарской области»



СП Красная Поляна
 МР Пестравский
 Самарской области

| | | |
|--------------|----------------|--------------|
| Изм. № подл. | Подпись и дата | Взам. инв. № |
| | | |

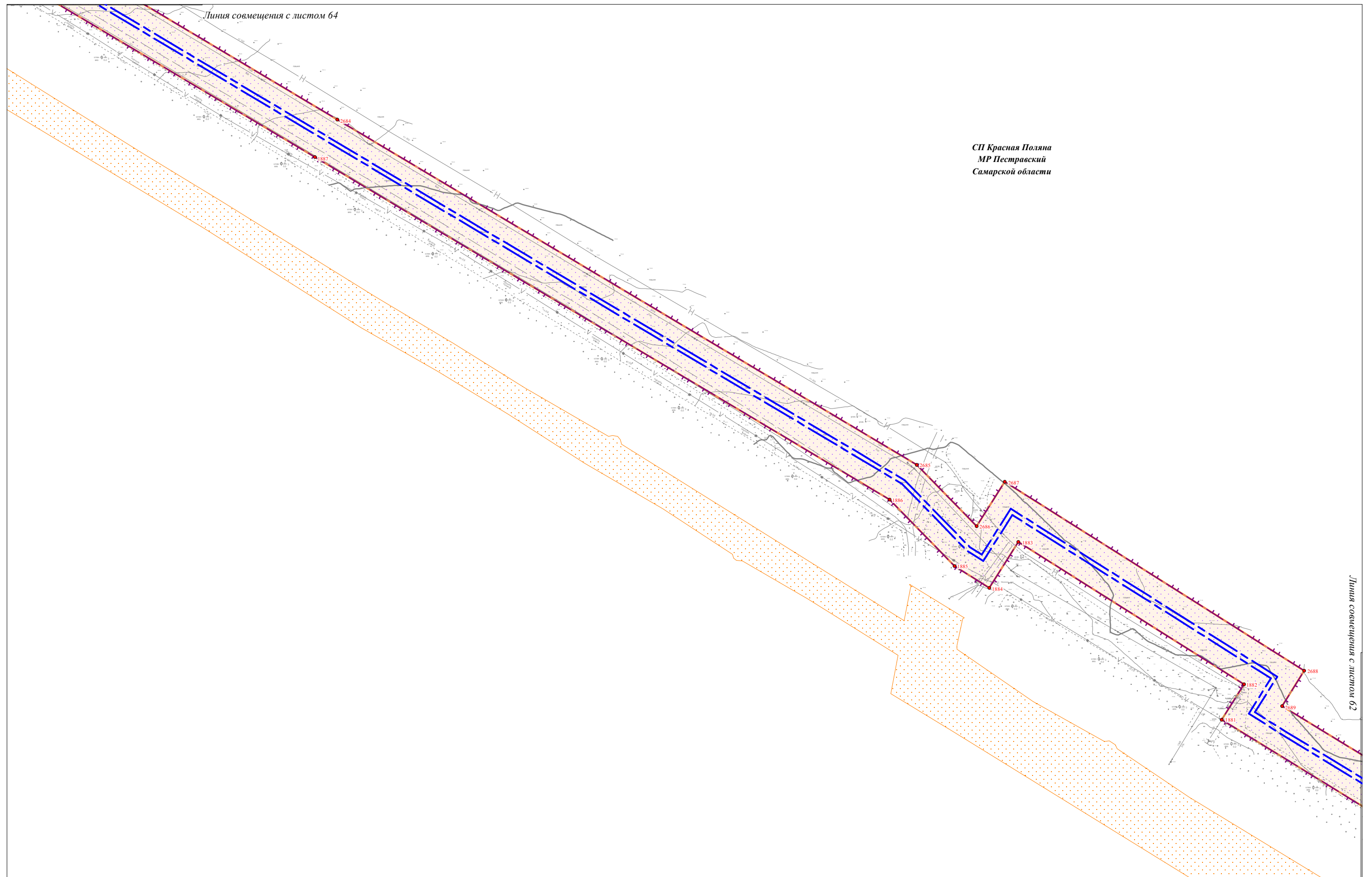
Условные обозначения представлены на Схеме расположения листов Чертежа проекта планировки территории

| | | | | | |
|------|---------|------|--------|---------|------|
| Изм. | Кол.уч. | Лист | № док. | Подпись | Дата |
| | | | | | |

Чертеж проекта планировки территории
 Масштаб 1:2000
 (Формат А3)

Чертеж проекта планировки территории по объекту:

«Проектирование и строительство Падовского группового водопровода муниципального района Пестравский Самарской области»



СП Красная Поляна
МР Пестравский
Самарской области

| | | |
|--------------|----------------|--------------|
| Ивл. № подл. | Подпись и дата | Взам. инв. № |
| | | |

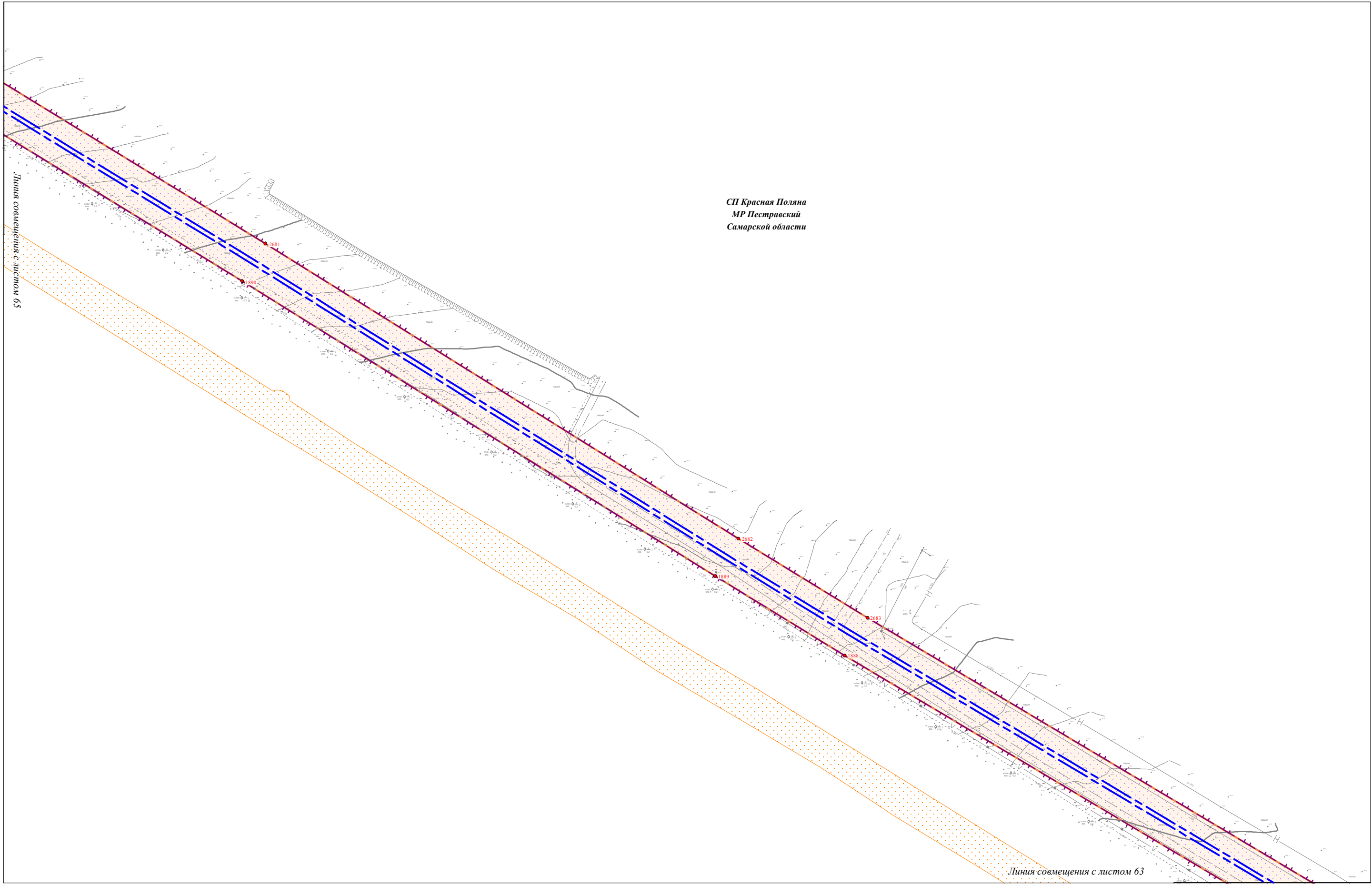
Условные обозначения представлены на Схеме расположения листов Чертежа проекта планировки территории

| | | | | | |
|------|---------|------|--------|---------|------|
| | | | | | |
| Изм. | Кол.уч. | Лист | № док. | Подпись | Дата |

Чертеж проекта планировки территории
Масштаб 1:2000
(Формат А3)

Чертеж проекта планировки территории по объекту:

«Проектирование и строительство Падовского группового водопровода муниципального района Пестравский Самарской области»



СП Красная Поляна
МР Пестравский
Самарской области

Линия совмещения с листом 65

Линия совмещения с листом 63

| | | |
|--------------|----------------|--------------|
| Изм. № подл. | Подпись и дата | Взам. инв. № |
| | | |


Условные обозначения представлены на Схеме расположения листов Чертежа проекта планировки территории

| | | | | | |
|------|---------|------|--------|---------|------|
| Изм. | Кол.уч. | Лист | N док. | Подпись | Дата |
| | | | | | |

Чертеж проекта планировки территории
Масштаб 1:2000
(Формат А3)

Чертеж проекта планировки территории по объекту:

«Проектирование и строительство Падовского группового водопровода муниципального района Пестравский Самарской области»



СП Красная Поляна
МР Пестравский
Самарской области

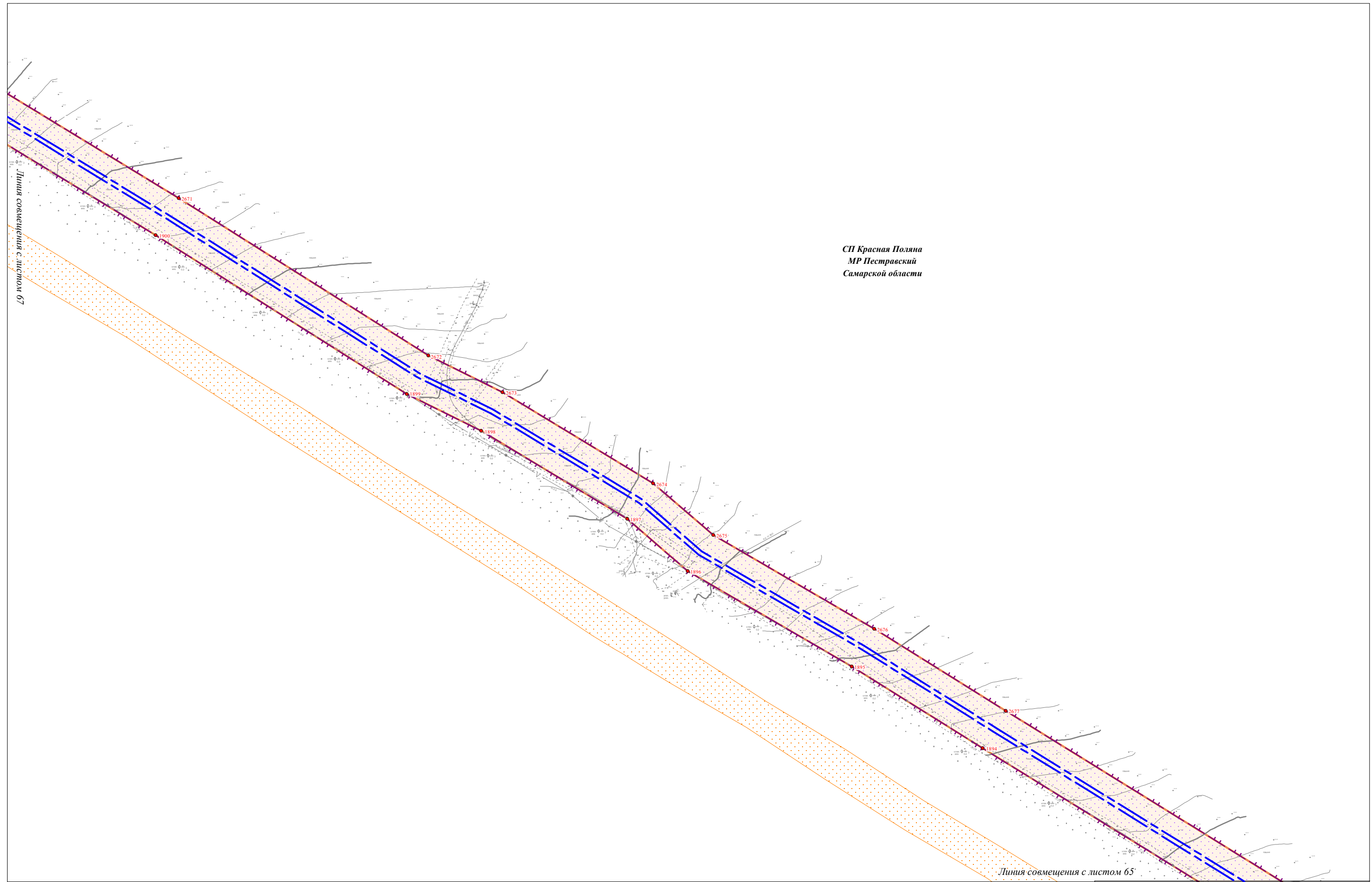
| | | |
|--------------|----------------|--------------|
| Ивл. № подл. | Подпись и дата | Взам. инв. № |
| | | |

Условные обозначения представлены на Схеме расположения листов Чертежа проекта планировки территории

| | | | | | |
|------|---------|------|--------|---------|------|
| Изм. | Кол.уч. | Лист | № док. | Подпись | Дата |
| | | | | | |

Чертеж проекта планировки территории
Масштаб 1:2000
(Формат А3)

Чертеж проекта планировки территории по объекту:
 «Проектирование и строительство Падовского группового водопровода муниципального района Пестравский Самарской области»



| | | |
|--------------|----------------|--------------|
| Изм. № подл. | Подпись и дата | Взам. инв. № |
| | | |


Условные обозначения представлены на Схеме расположения листов Чертежа проекта планировки территории

| | | | | | |
|------|---------|------|--------|---------|------|
| Изм. | Кол.уч. | Лист | № док. | Подпись | Дата |
| | | | | | |

Чертеж проекта планировки территории
 Масштаб 1:2000
 (Формат А3)

Чертеж проекта планировки территории по объекту:

«Проектирование и строительство Падовского группового водопровода муниципального района Пестравский Самарской области»



СП Красная Поляна
МР Пестравский
Самарской области

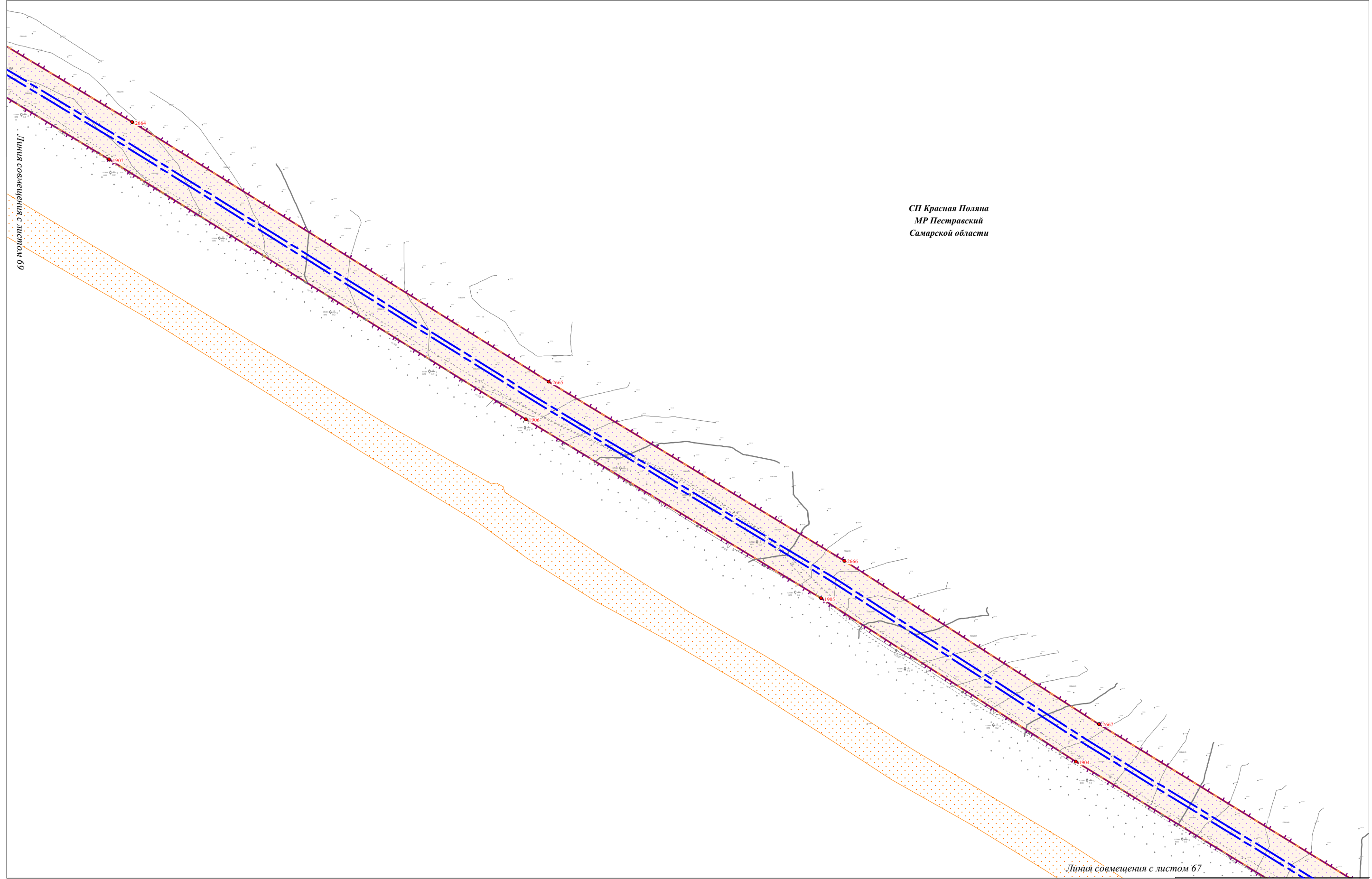
| | | |
|--------------|----------------|--------------|
| Изм. № подл. | Подпись и дата | Взам. инв. № |
| | | |

Условные обозначения представлены на Схеме расположения листов Чертежа проекта планировки территории

| | | | | | |
|------|---------|------|--------|---------|------|
| | | | | | |
| Изм. | Кол.уч. | Лист | № док. | Подпись | Дата |

Чертеж проекта планировки территории
Масштаб 1:2000
(Формат А3)

Чертеж проекта планировки территории по объекту:
 «Проектирование и строительство Падовского группового водопровода муниципального района Пестравский Самарской области»



СП Красная Поляна
 МР Пестравский
 Самарской области

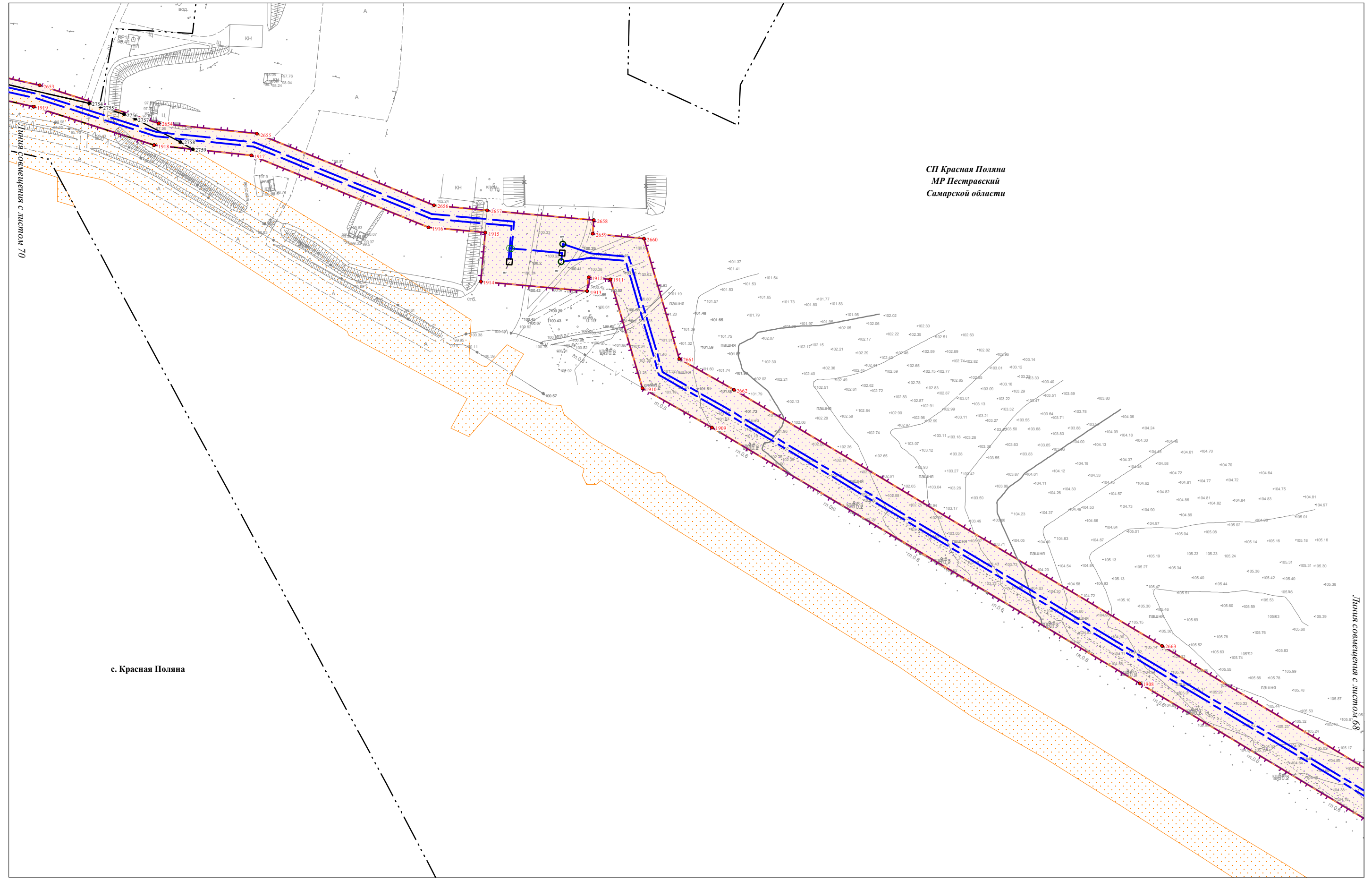
| | | |
|--------------|----------------|--------------|
| Изм. № подл. | Подпись и дата | Взам. инв. № |
| | | |

Условные обозначения представлены на Схеме расположения листов Чертежа проекта планировки территории

| | | | | | |
|------|---------|------|--------|---------|------|
| | | | | | |
| Изм. | Кол.уч. | Лист | № док. | Подпись | Дата |

Чертеж проекта планировки территории
 Масштаб 1:2000
 (Формат А3)

Чертеж проекта планировки территории по объекту:
 «Проектирование и строительство Падовского группового водопровода муниципального района Пестравский Самарской области»



| | | |
|--------------|----------------|--------------|
| Изм. № подл. | Подпись и дата | Взам. инв. № |
| | | |

Условные обозначения представлены на Схеме расположения листов Чертежа проекта планировки территории

| | | | | | |
|------|---------|------|--------|---------|------|
| Изм. | Кол.уч. | Лист | N док. | Подпись | Дата |
| | | | | | |

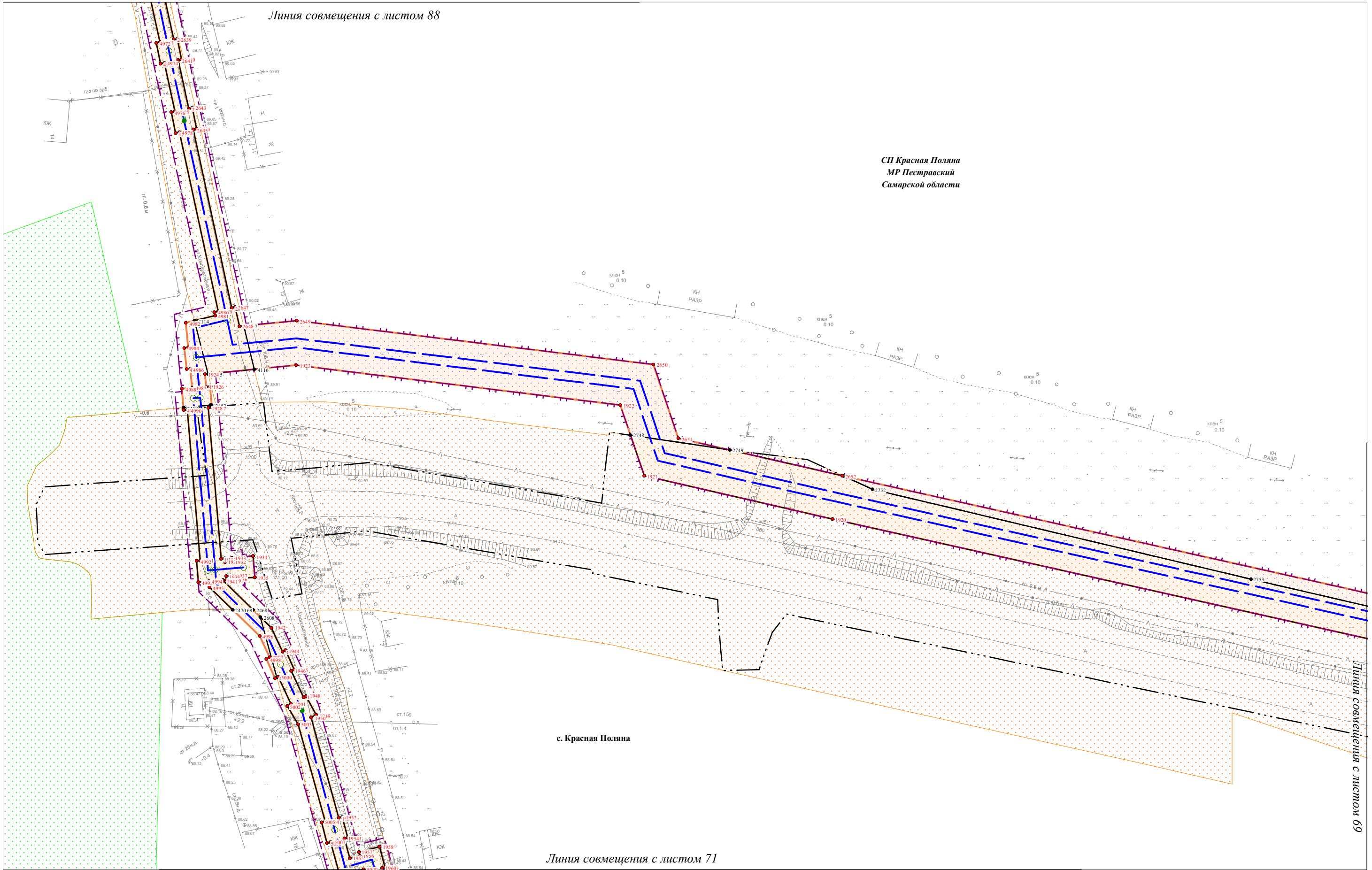
Чертеж проекта планировки территории
 Масштаб 1:2000
 (Формат А3)

Чертеж проекта планировки территории по объекту:
 «Проектирование и строительство Падовского группового водопровода муниципального района Пестравский Самарской области»



Линия совмещения с листом 88

СП Красная Поляна
 МР Пестравский
 Самарской области



Линия совмещения с листом 69

с. Красная Поляна

Линия совмещения с листом 71

| | | |
|--------------|----------------|--------------|
| Изм. № подл. | Подпись и дата | Взам. инв. № |
| | | |

Условные обозначения представлены на Схеме расположения листов Чертежа проекта планировки территории

| | | | | | |
|------|---------|------|--------|---------|------|
| Изм. | Кол.уч. | Лист | № док. | Подпись | Дата |
| | | | | | |

Чертеж проекта планировки территории
 Масштаб 1:1000
 (Формат А3)

Чертеж проекта планировки территории по объекту:
 «Проектирование и строительство Падовского группового водопровода муниципального района Пестравский Самарской области»

Линия совмещения с листом 70

СП Красная Поляна
 МР Пестравский
 Самарской области

с. Красная Поляна

Линия совмещения с листом 72

Условные обозначения представлены на
 Схеме расположения листов Чертежа проекта планировки территории

Чертеж проекта планировки территории
 Масштаб 1:1000
 (Формат А3)

Лист

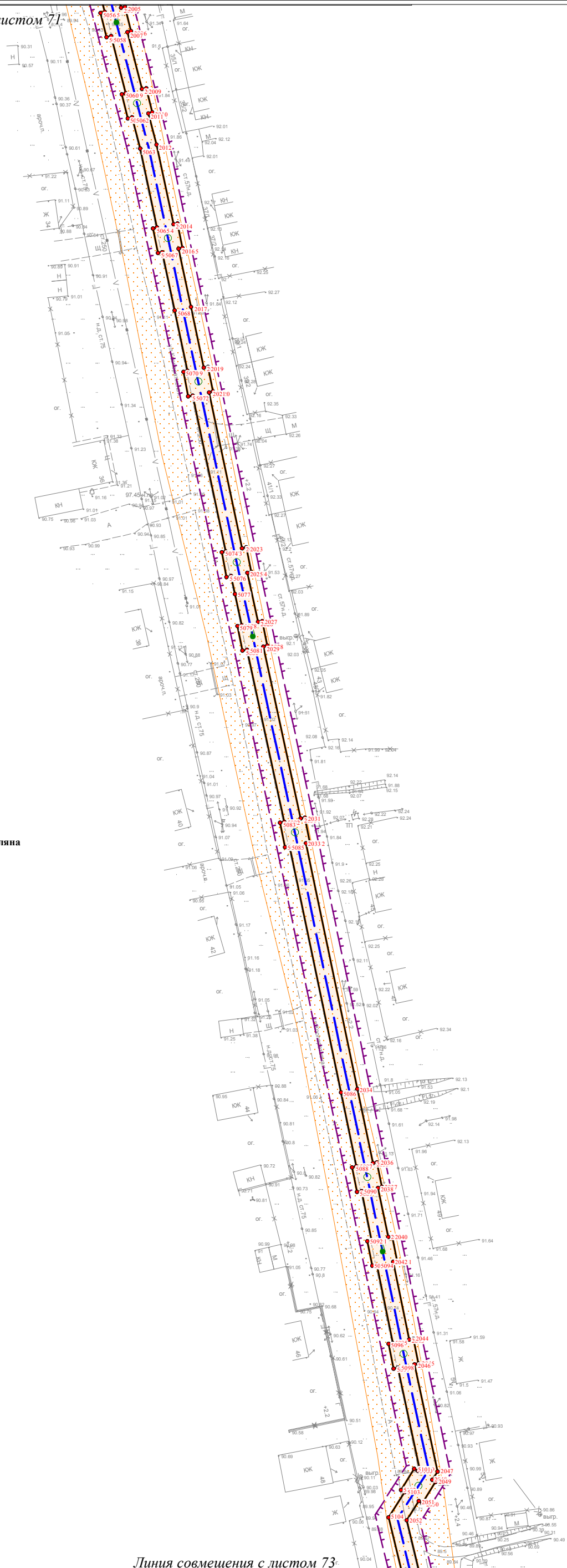
71

| | | |
|-------------|----------------|--------------|
| Ивл.№ подл. | Подпись и дата | Взам. инв. № |
| | | |

| | | | | | |
|------|---------|------|--------|---------|------|
| Изм. | Кол.уч. | Лист | № док. | Подпись | Дата |
| | | | | | |

Чертеж проекта планировки территории по объекту:
 «Проектирование и строительство Падовского группового водопровода муниципального района Пестравский Самарской области»

Линия совмещения с листом 71



СП Красная Поляна
 МР Пестравский
 Самарской области

с. Красная Поляна

Линия совмещения с листом 73

Условные обозначения представлены на
 Схеме расположения листов Чертежа проекта планировки территории

| | | | | | |
|------|---------|------|--------|---------|------|
| Изм. | Кол.уч. | Лист | N док. | Подпись | Дата |
| | | | | | |

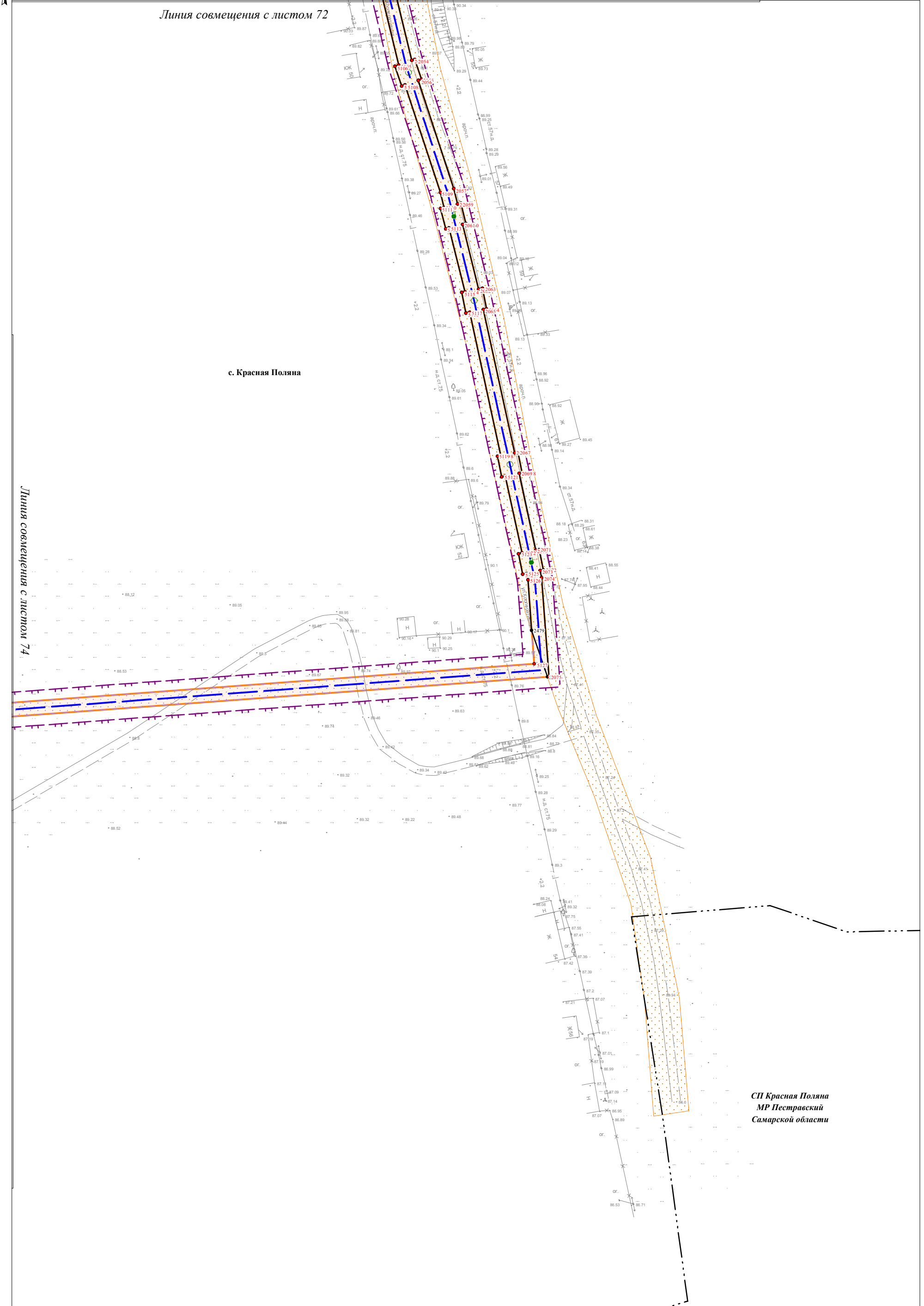
Чертеж проекта планировки территории
 Масштаб 1:1000
 (Формат А3)

Лист

72

| | | |
|--------------|----------------|--------------|
| Интв.№ подл. | Подпись и дата | Взам. инв. № |
| | | |

Чертеж проекта планировки территории по объекту:
 «Проектирование и строительство Падовского группового водопровода муниципального района Пестравский Самарской области»



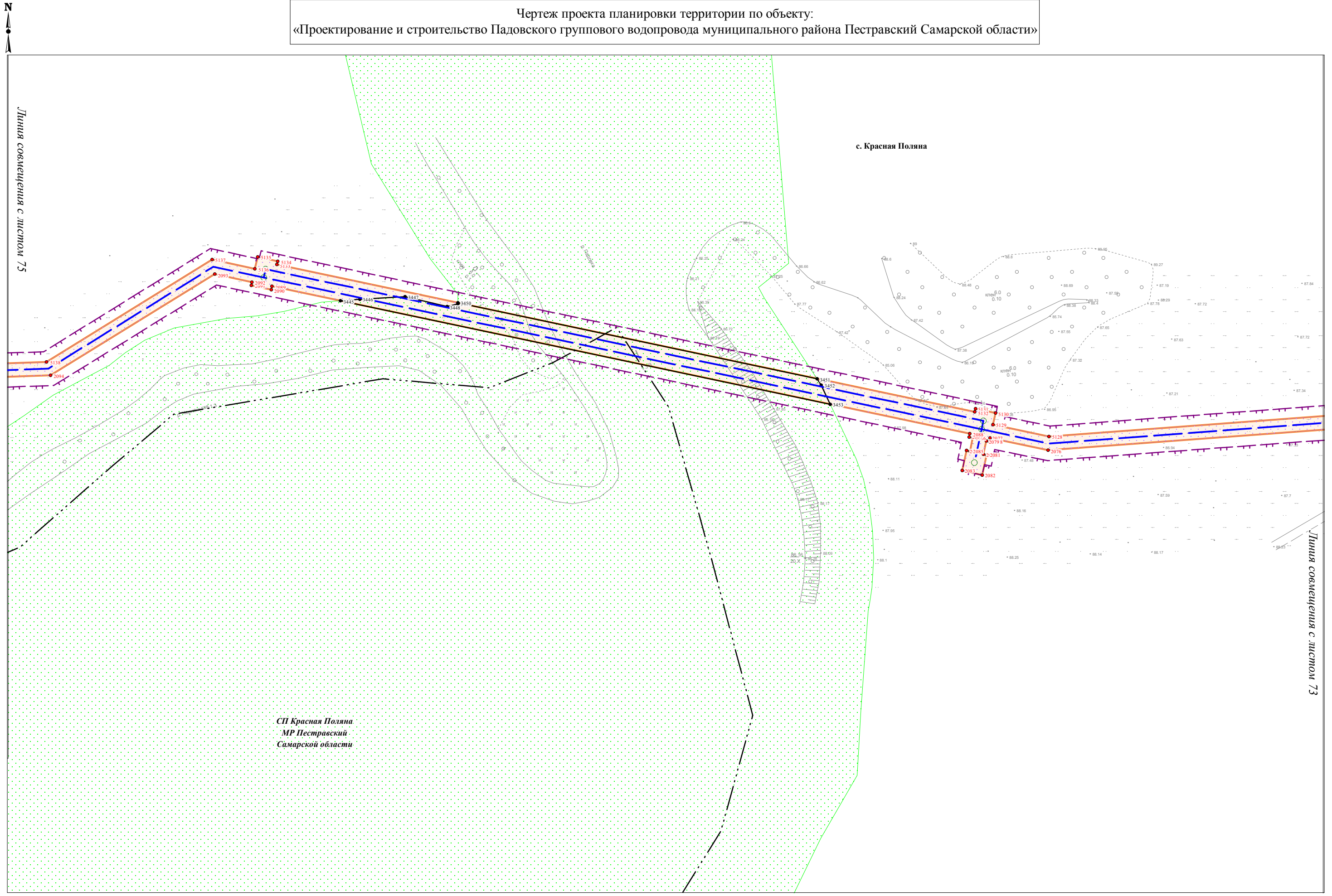
| | | |
|--------------|----------------|--------------|
| Изм. № подл. | Подпись и дата | Взам. инв. № |
| | | |

Условные обозначения представлены на
 Схеме расположения листов Чертежа проекта планировки территории

| | | | | | |
|------|---------|------|--------|---------|------|
| Изм. | Кол.уч. | Лист | N док. | Подпись | Дата |
| | | | | | |

Чертеж проекта планировки территории
 Масштаб 1:1000
 (Формат А3)

Чертеж проекта планировки территории по объекту:
«Проектирование и строительство Падовского группового водопровода муниципального района Пестравский Самарской области»



| | | |
|--------------|----------------|--------------|
| Изм. № подл. | Подпись и дата | Взам. инв. № |
| | | |

Условные обозначения представлены на Схеме расположения листов Чертежа проекта планировки территории

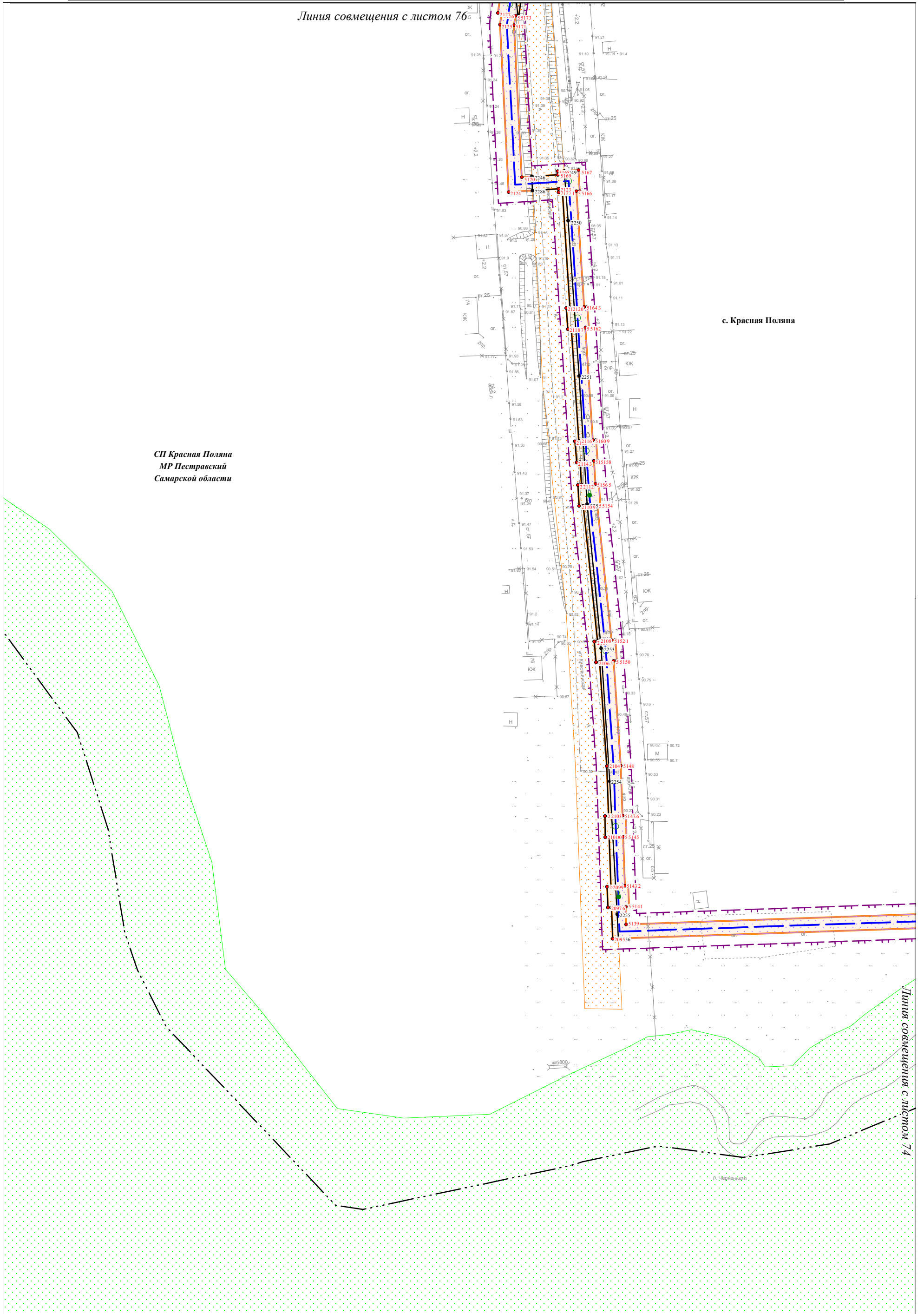
| | | | | | |
|------|---------|------|--------|---------|------|
| Изм. | Кол.уч. | Лист | № док. | Подпись | Дата |
| | | | | | |

Чертеж проекта планировки территории
Масштаб 1:1000
(Формат А3)

Линия совмещения с листом 76

с. Красная Поляна

СП Красная Поляна
 МР Пестравский
 Самарской области

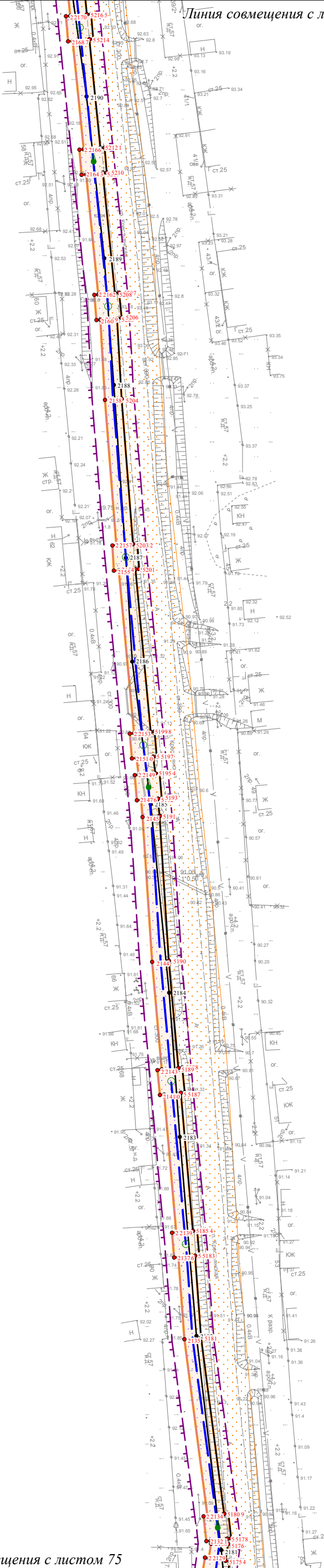


| | | |
|--------------|----------------|--------------|
| Инив.№ подл. | Подпись и дата | Взам. инв. № |
| | | |

Условные обозначения представлены на
 Схеме расположения листов Чертежа проекта планировки территории

| | | | | | |
|------|---------|------|--------|---------|------|
| Изм. | Кол.уч. | Лист | N док. | Подпись | Дата |
| | | | | | |

Чертеж проекта планировки территории
 Масштаб 1:1000
 (Формат А3)



с. Красная Поляна

СП Красная Поляна
 МР Пестравский
 Самарской области

Линия совмещения с листом 75

Условные обозначения представлены на
 Схеме расположения листов Чертежа проекта планировки территории

| | | | | | |
|------|---------|------|--------|---------|------|
| Изм. | Кол.уч. | Лист | N док. | Подпись | Дата |
| | | | | | |

Чертеж проекта планировки территории
 Масштаб 1:1000
 (Формат А3)

Лист
 76

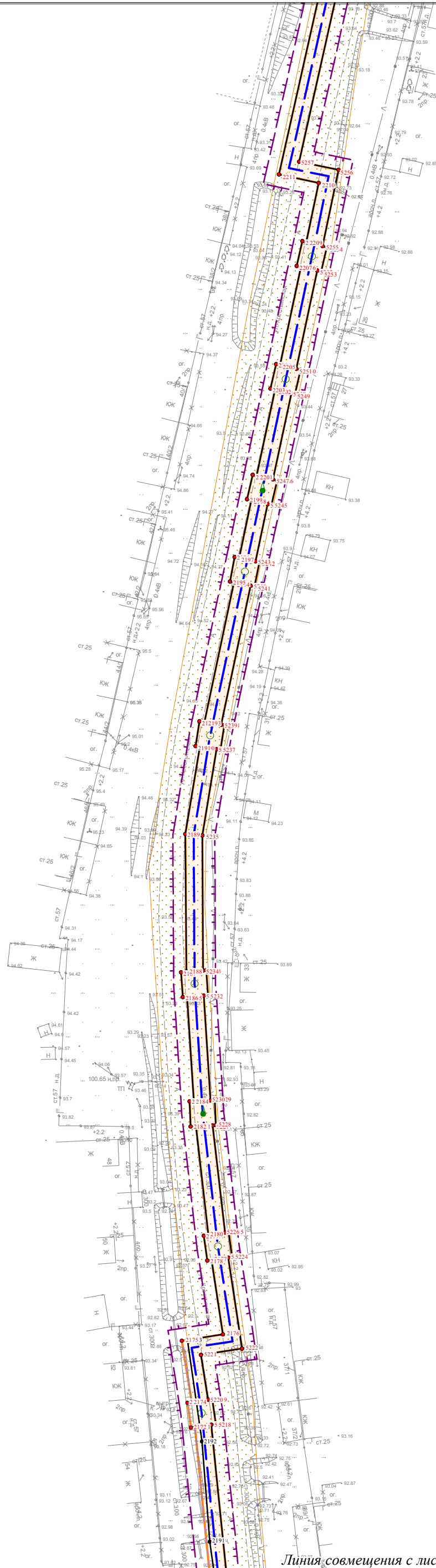
| | | |
|--------------|----------------|--------------|
| Интв.№ подл. | Подпись и дата | Взам. инв. № |
| | | |

Чертеж проекта планировки территории по объекту:
 «Проектирование и строительство Падовского группового водопровода муниципального района Пестравский Самарской области»

Линия совмещения с листом 78

СП Красная Поляна
 МР Пестравский
 Самарской области

с. Красная Поляна



Линия совмещения с листом 76

Условные обозначения представлены на
 Схеме расположения листов Чертежа проекта планировки территории

| | | | | | |
|------|---------|------|--------|---------|------|
| Изм. | Кол.уч. | Лист | N док. | Подпись | Дата |
| | | | | | |

Чертеж проекта планировки территории
 Масштаб 1:1000
 (Формат А3)

Лист

77

| | | |
|-------------|----------------|--------------|
| Ивл.№ подл. | Подпись и дата | Взам. инв. № |
| | | |

Линия совмещения с листом 79

СП Красная Поляна
 МР Пестравский
 Самарской области

с. Красная Поляна

Линия совмещения с листом 77

Условные обозначения представлены на
 Схеме расположения листов Чертежа проекта планировки территории

| | | | | | |
|------|---------|------|--------|---------|------|
| Изм. | Кол.уч. | Лист | N док. | Подпись | Дата |
| | | | | | |

Чертеж проекта планировки территории
 Масштаб 1:1000
 (Формат А3)

Лист

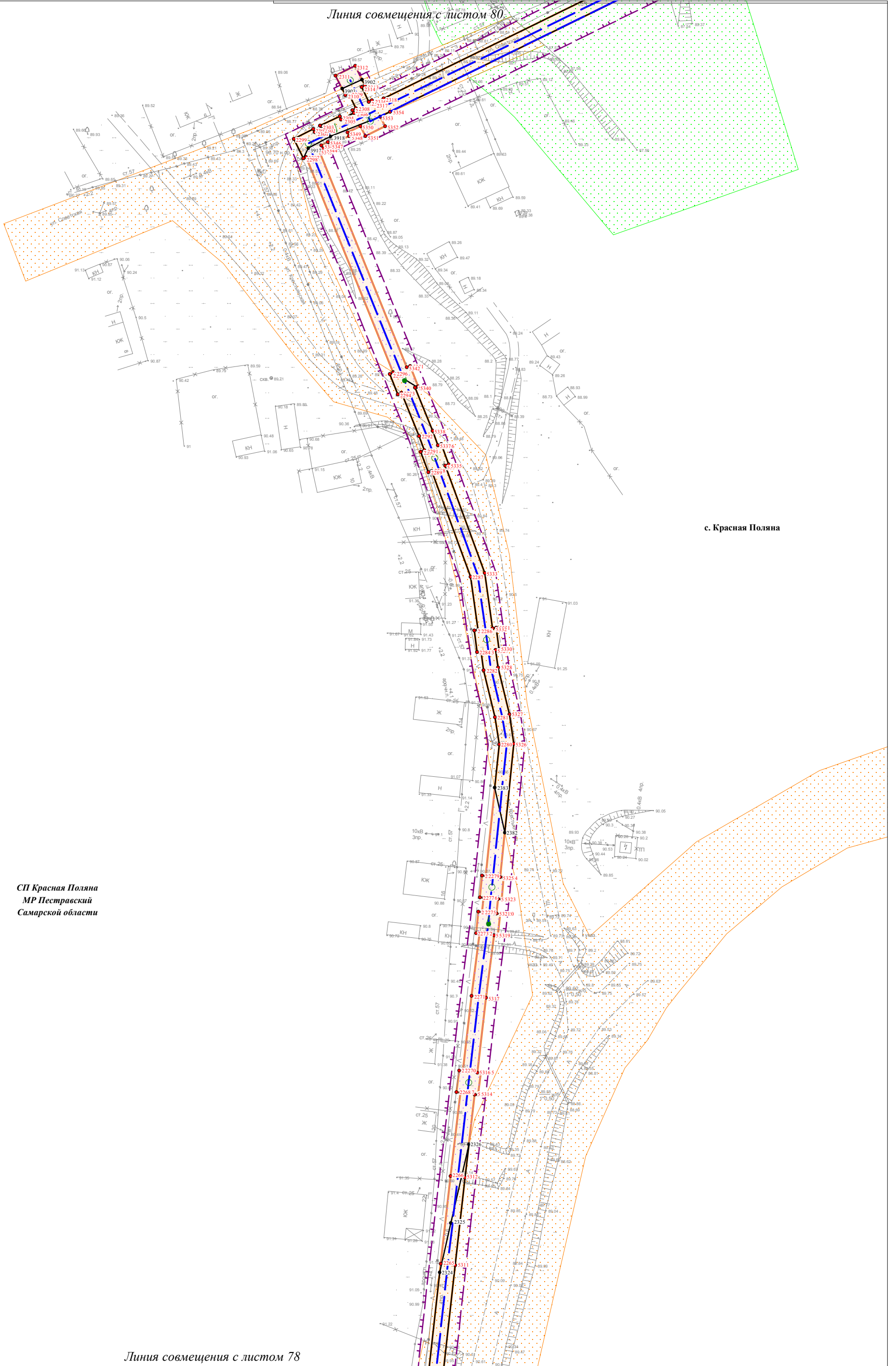
78

| | | |
|-------------|----------------|--------------|
| Ивл.№ подл. | Подпись и дата | Взам. инв. № |
| | | |

Чертеж проекта планировки территории по объекту:
 «Проектирование и строительство Падовского группового водопровода муниципального района Пестравский Самарской области»



Линия совмещения с листом 80



с. Красная Поляна

СП Красная Поляна
 МР Пестравский
 Самарской области

Линия совмещения с листом 78

Чертеж проекта планировки территории
 Масштаб 1:1000
 (Формат А3)

Лист

79

Условные обозначения представлены на
 Схеме расположения листов Чертежа проекта планировки территории

| | | | | | |
|------|---------|------|--------|---------|------|
| Изм. | Кол.уч. | Лист | N док. | Подпись | Дата |
| | | | | | |

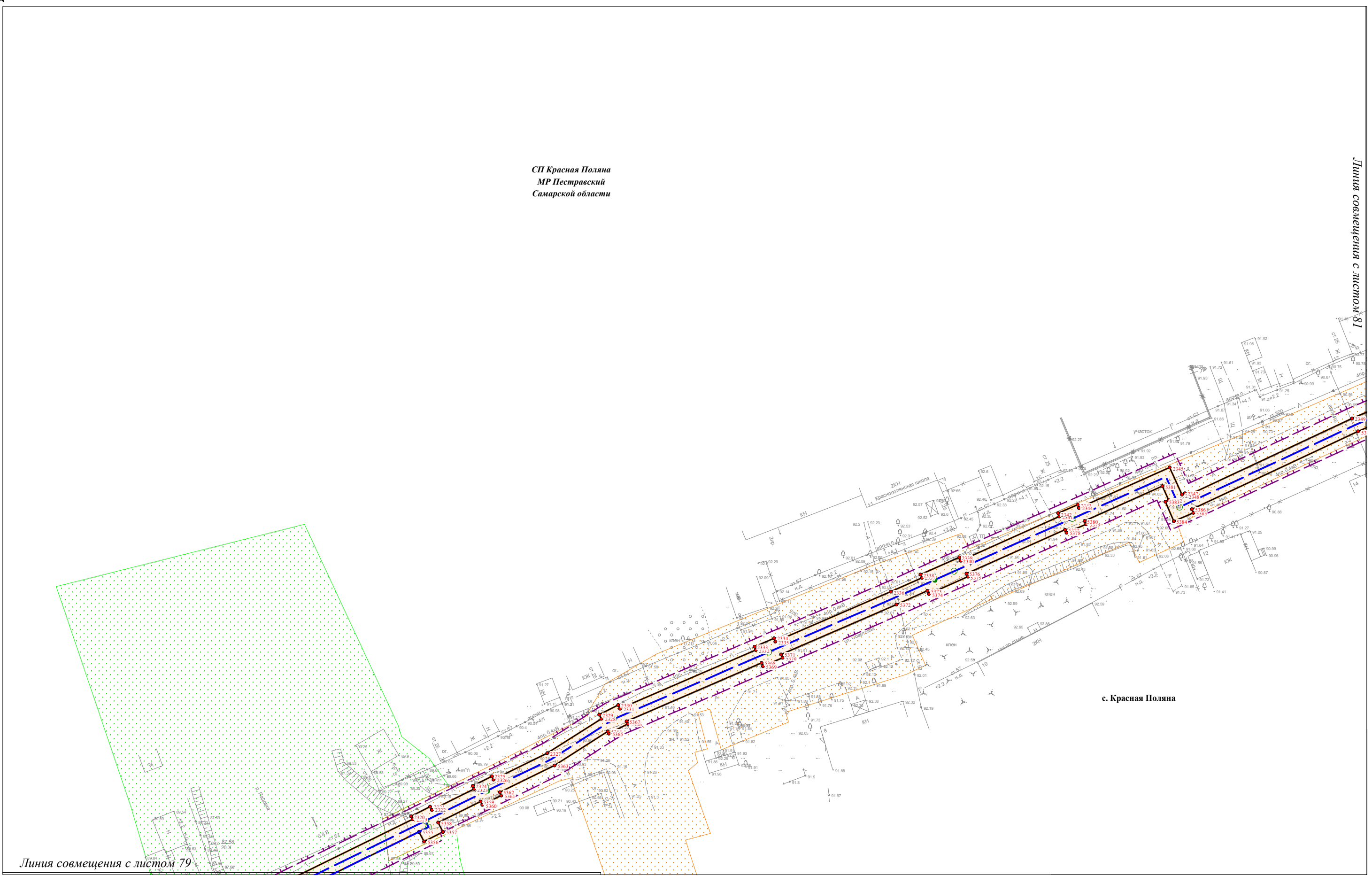
| | | |
|-------------|----------------|--------------|
| Ивл.№ подл. | Подпись и дата | Взам. инв. № |
| | | |

Чертеж проекта планировки территории по объекту:

«Проектирование и строительство Падовского группового водопровода муниципального района Пестравский Самарской области»

СП Красная Поляна
МР Пестравский
Самарской области

Линия совмещения с листом 81



с. Красная Поляна

Линия совмещения с листом 79

Условные обозначения представлены на Схеме расположения листов Чертежа проекта планировки территории

| | | | | | |
|------|---------|------|--------|---------|------|
| Изм. | Кол.уч. | Лист | № док. | Подпись | Дата |
| | | | | | |


Чертеж проекта планировки территории
Масштаб 1:1000
(Формат А3)

| | | |
|--------------|----------------|--------------|
| Изм. № подл. | Подпись и дата | Взам. инв. № |
| | | |

Чертеж проекта планировки территории по объекту:
 «Проектирование и строительство Падовского группового водопровода муниципального района Пестравский Самарской области»



СП Красная Поляна
 МР Пестравский
 Самарской области



Линия совмещения с листом 80

Линия совмещения с листом 82

с. Красная Поляна

| | |
|----------------|--|
| Изм. № подл. | |
| Подпись и дата | |
| Взам. инв. № | |

Условные обозначения представлены на Схеме расположения листов Чертежа проекта планировки территории


| | | | | | |
|------|---------|------|--------|---------|------|
| Изм. | Кол.уч. | Лист | № док. | Подпись | Дата |
| | | | | | |

Чертеж проекта планировки территории
 Масштаб 1:1000
 (Формат А3)

Чертеж проекта планировки территории по объекту:

«Проектирование и строительство Падовского группового водопровода муниципального района Пестравский Самарской области»

СП Красная Поляна
МР Пестравский
Самарской области



Линия совмещения с листом 81

Линия совмещения с листом 83

с. Красная Поляна

| | | |
|--------------|----------------|--------------|
| Изм. № подл. | Подпись и дата | Взам. инв. № |
| | | |

Условные обозначения представлены на Схеме расположения листов Чертежа проекта планировки территории

| | | | | | |
|------|---------|------|--------|---------|------|
| Изм. | Кол.уч. | Лист | № док. | Подпись | Дата |
| | | | | | |

Чертеж проекта планировки территории
Масштаб 1:1000
(Формат А3)

Чертеж проекта планировки территории по объекту:

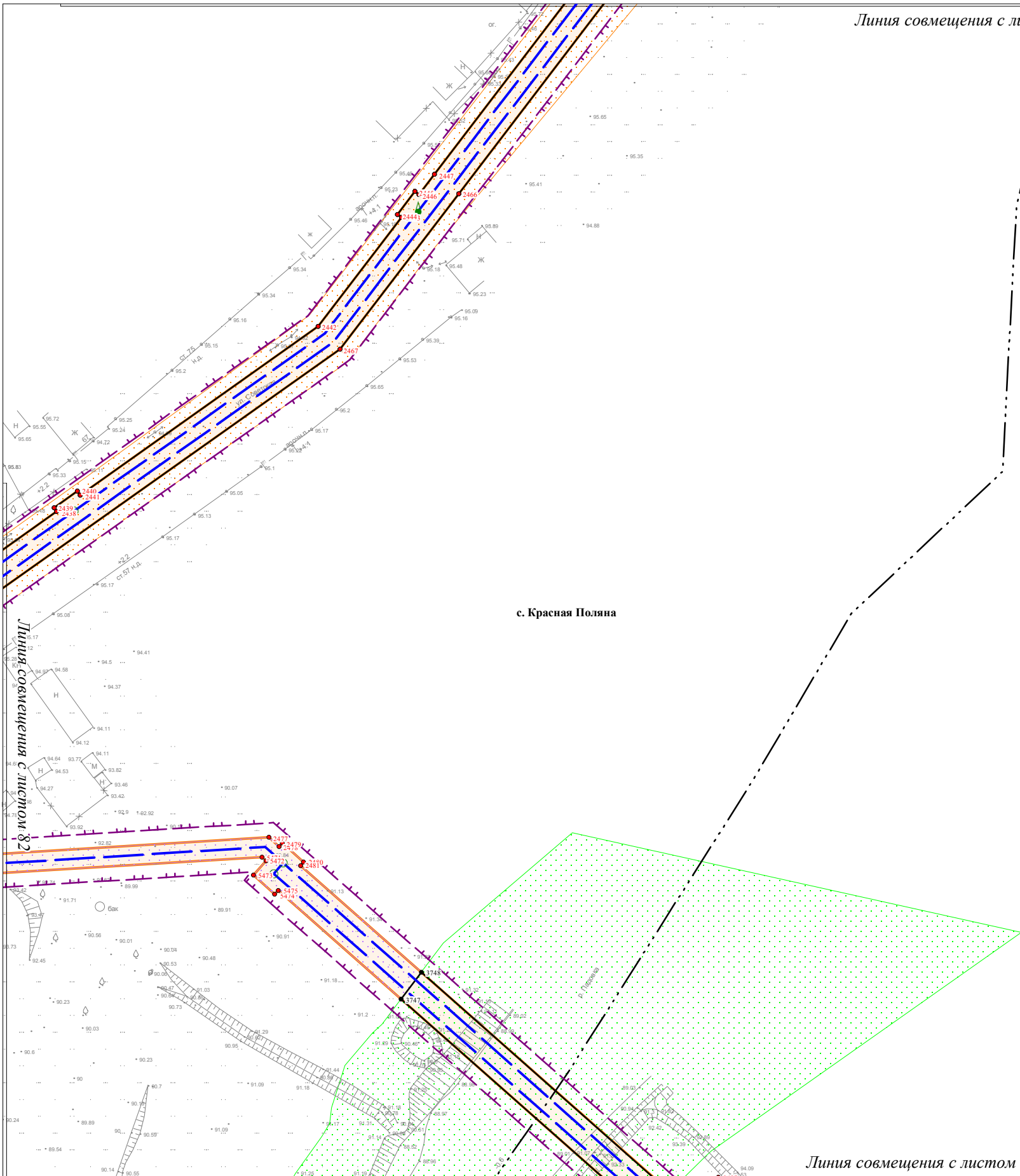
«Проектирование и строительство Падовского группового водопровода муниципального района Пестравский Самарской области»

Линия совмещения с листом 84

СП Красная Поляна
МР Пестравский
Самарской области

с. Красная Поляна

Линия совмещения с листом 85



Условные обозначения представлены на Схеме расположения листов Чертежа проекта планировки территории

| | | | | | |
|------|---------|------|--------|---------|------|
| | | | | | |
| Изм. | Кол.уч. | Лист | № док. | Подпись | Дата |

Чертеж проекта планировки территории
Масштаб 1:1000
(Формат А3)

| | |
|----------------|--|
| Ивл.№ подл. | |
| Подпись и дата | |
| Взам. ивл. № | |

Чертеж проекта планировки территории по объекту:

«Проектирование и строительство Падовского группового водопровода муниципального района Пестравский Самарской области»



СП Красная Поляна
МР Пестравский
Самарской области

| | | |
|--------------|----------------|--------------|
| Изм. № подл. | Подпись и дата | Взам. инв. № |
| | | |

Условные обозначения представлены на Схеме расположения листов Чертежа проекта планировки территории

| | | | | | |
|------|---------|------|--------|---------|------|
| Изм. | Кол.уч. | Лист | № док. | Подпись | Дата |
| | | | | | |

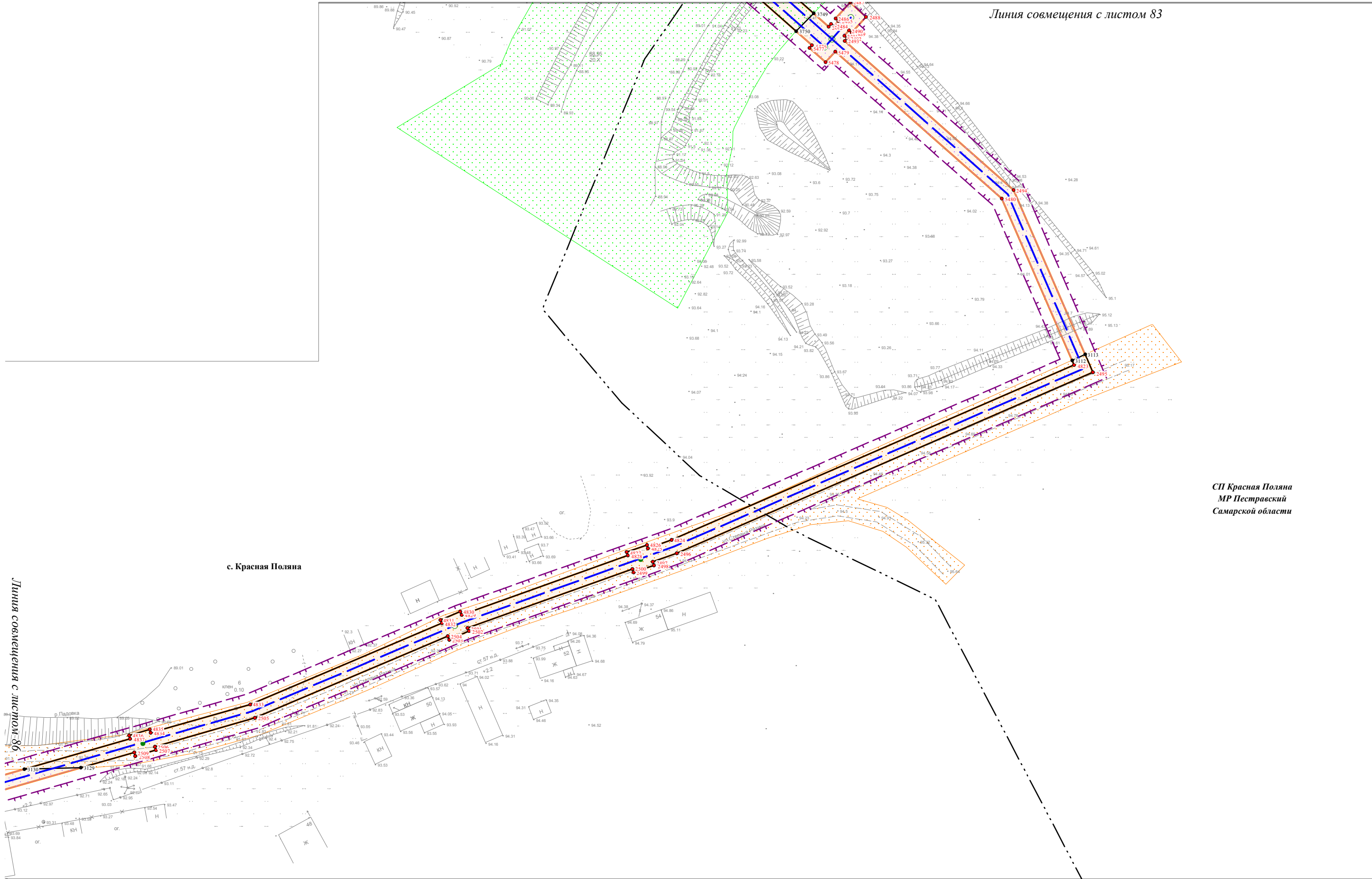
Чертеж проекта планировки территории
Масштаб 1:1000
(Формат А3)

Чертеж проекта планировки территории по объекту:

«Проектирование и строительство Падовского группового водопровода муниципального района Пестравский Самарской области»



Линия совмещения с листом 83



СП Красная Поляна
МР Пестравский
Самарской области

с. Красная Поляна

Линия совмещения с листом 86


| | |
|----------------|--|
| Ивл. № подл. | |
| Подпись и дата | |
| Взам. инв. № | |

Условные обозначения представлены на Схеме расположения листов Чертежа проекта планировки территории

| | | | | | |
|------|---------|------|--------|---------|------|
| Изм. | Кол.уч. | Лист | № док. | Подпись | Дата |
| | | | | | |

Чертеж проекта планировки территории
Масштаб 1:1000
(Формат А3)

Чертеж проекта планировки территории по объекту:
 «Проектирование и строительство Падовского группового водопровода муниципального района Пестравский Самарской области»



Линия совмещения с листом 87

Линия совмещения с листом 85

| | | |
|--------------|----------------|--------------|
| Изм. № подл. | Подпись и дата | Взам. инв. № |
| | | |

Условные обозначения представлены на Схеме расположения листов Чертежа проекта планировки территории

| | | | | | |
|------|---------|------|--------|---------|------|
| Изм. | Кол.уч. | Лист | № док. | Подпись | Дата |
| | | | | | |

Чертеж проекта планировки территории
 Масштаб 1:1000
 (Формат А3)

Чертеж проекта планировки территории по объекту:

«Проектирование и строительство Падовского группового водопровода муниципального района Пестравский Самарской области»

с. Красная Поляна

Линия совмещения с листом 86

Линия совмещения с листом 88

СП Красная Поляна
МР Пестравский
Самарской области

Условные обозначения представлены на Схеме расположения листов Чертежа проекта планировки территории

| | | | | | |
|------|---------|------|--------|---------|------|
| Изм. | Кол.уч. | Лист | № док. | Подпись | Дата |
| | | | | | |

Чертеж проекта планировки территории
Масштаб 1:1000
(Формат А3)

Лист
87

| | | |
|-------------|----------------|--------------|
| Ивл.№ подл. | Подпись и дата | Взам. инв. № |
| | | |

Чертеж проекта планировки территории по объекту:
 «Проектирование и строительство Падовского группового водопровода муниципального района Пестравский Самарской области»



Линия совмещения с листом 87

с. Красная Поляна

СП Красная Поляна
 МР Пестравский
 Самарской области

Линия совмещения с листом 70

Условные обозначения представлены на
 Схеме расположения листов Чертежа проекта планировки территории

| | | | | | |
|------|---------|------|--------|---------|------|
| Изм. | Кол.уч. | Лист | N док. | Подпись | Дата |
| | | | | | |

Чертеж проекта планировки территории
 Масштаб 1:1000
 (Формат А3)

Лист

88

| | |
|----------------|--|
| Инив.№ подл. | |
| Подпись и дата | |
| Взам. инв. № | |

Перечень координат характерных точек устанавливаемых красных линий
(Система координат МСК-63 зона 1)

| Номер точки | Координаты | |
|-------------|------------|------------|
| | X | Y |
| 1 | 306621,05 | 1331512,11 |
| 2 | 306619,26 | 1331519,24 |
| 3 | 306618,29 | 1331523,12 |
| 4 | 306613,52 | 1331542,22 |
| 5 | 306589,75 | 1331582,56 |
| 6 | 306590,65 | 1331583,12 |
| 7 | 306587,49 | 1331588,22 |
| 8 | 306586,63 | 1331587,68 |
| 9 | 306574,93 | 1331606,33 |
| 10 | 306575,76 | 1331606,85 |
| 11 | 306572,60 | 1331611,95 |
| 12 | 306571,75 | 1331611,42 |
| 13 | 306564,71 | 1331622,70 |
| 14 | 306565,55 | 1331623,22 |
| 15 | 306562,39 | 1331628,32 |
| 16 | 306561,58 | 1331627,82 |
| 17 | 306546,58 | 1331652,84 |
| 18 | 306539,05 | 1331661,85 |
| 19 | 306539,52 | 1331662,14 |
| 20 | 306536,36 | 1331667,24 |
| 21 | 306535,55 | 1331666,74 |
| 22 | 306526,38 | 1331682,12 |
| 23 | 306527,27 | 1331682,68 |
| 24 | 306524,11 | 1331687,78 |
| 25 | 306523,27 | 1331687,26 |
| 26 | 306515,82 | 1331699,42 |
| 27 | 306516,68 | 1331699,96 |
| 28 | 306513,52 | 1331705,06 |
| 29 | 306512,67 | 1331704,53 |
| 30 | 306502,85 | 1331720,35 |
| 31 | 306503,70 | 1331720,88 |
| 32 | 306500,54 | 1331725,98 |
| 33 | 306499,62 | 1331725,41 |
| 34 | 306495,15 | 1331732,16 |
| 35 | 306495,92 | 1331732,64 |
| 36 | 306492,76 | 1331737,74 |
| 37 | 306491,83 | 1331737,16 |
| 38 | 306489,55 | 1331740,57 |
| 39 | 306490,31 | 1331741,05 |
| 40 | 306487,15 | 1331746,15 |
| 41 | 306486,35 | 1331745,65 |
| 42 | 306468,86 | 1331775,34 |
| 43 | 306469,77 | 1331775,91 |
| 44 | 306466,61 | 1331781,01 |
| 45 | 306465,72 | 1331780,46 |
| 46 | 306447,57 | 1331808,74 |
| 47 | 306448,38 | 1331809,24 |
| 48 | 306445,21 | 1331814,34 |
| 49 | 306444,38 | 1331813,83 |
| 50 | 306434,24 | 1331830,44 |
| 51 | 306435,10 | 1331830,97 |
| 52 | 306431,94 | 1331836,07 |
| 53 | 306431,13 | 1331835,57 |
| 54 | 306429,11 | 1331838,92 |
| 55 | 306430,00 | 1331839,47 |
| 56 | 306426,84 | 1331844,57 |

| Номер точки | Координаты | |
|-------------|------------|------------|
| | X | Y |
| 57 | 306426,03 | 1331844,07 |
| 58 | 306419,45 | 1331855,03 |
| 59 | 306385,49 | 1331908,72 |
| 60 | 306386,32 | 1331909,23 |
| 61 | 306383,16 | 1331914,33 |
| 62 | 306382,31 | 1331913,81 |
| 63 | 306372,37 | 1331929,94 |
| 64 | 306373,23 | 1331930,48 |
| 65 | 306370,07 | 1331935,57 |
| 66 | 306369,14 | 1331935,00 |
| 67 | 306349,96 | 1331963,93 |
| 68 | 306350,79 | 1331964,48 |
| 69 | 306347,48 | 1331969,48 |
| 70 | 306346,80 | 1331969,03 |
| 71 | 306329,20 | 1331999,48 |
| 72 | 306330,07 | 1331999,99 |
| 73 | 306327,07 | 1332005,18 |
| 74 | 306326,31 | 1332004,74 |
| 75 | 306318,41 | 1332019,86 |
| 76 | 306319,44 | 1332020,50 |
| 77 | 306316,28 | 1332025,60 |
| 78 | 306315,48 | 1332025,10 |
| 79 | 306309,65 | 1332034,87 |
| 80 | 306310,55 | 1332035,43 |
| 81 | 306307,39 | 1332040,53 |
| 82 | 306306,58 | 1332040,03 |
| 83 | 306302,08 | 1332047,58 |
| 84 | 306302,98 | 1332048,13 |
| 85 | 306299,81 | 1332053,23 |
| 86 | 306299,02 | 1332052,74 |
| 87 | 306297,14 | 1332055,95 |
| 88 | 306298,05 | 1332056,51 |
| 89 | 306294,89 | 1332061,61 |
| 90 | 306294,05 | 1332061,09 |
| 91 | 306272,56 | 1332096,26 |
| 92 | 306273,43 | 1332096,80 |
| 93 | 306270,27 | 1332101,90 |
| 94 | 306269,44 | 1332101,39 |
| 95 | 306260,93 | 1332115,46 |
| 96 | 306261,81 | 1332116,01 |
| 97 | 306258,65 | 1332121,11 |
| 98 | 306257,83 | 1332120,60 |
| 99 | 306254,69 | 1332125,79 |
| 100 | 306255,57 | 1332126,33 |
| 101 | 306252,41 | 1332131,43 |
| 102 | 306251,59 | 1332130,92 |
| 103 | 306235,61 | 1332157,35 |
| 104 | 306236,48 | 1332157,89 |
| 105 | 306233,32 | 1332162,99 |
| 106 | 306232,50 | 1332162,48 |
| 107 | 306215,20 | 1332191,10 |
| 108 | 306216,08 | 1332191,65 |
| 109 | 306212,91 | 1332196,75 |
| 110 | 306212,09 | 1332196,24 |
| 111 | 306208,78 | 1332201,72 |
| 112 | 306209,66 | 1332202,26 |

| Номер точки | Координаты | |
|-------------|------------|------------|
| | X | Y |
| 113 | 306206,49 | 1332207,36 |
| 114 | 306205,69 | 1332206,86 |
| 115 | 306191,86 | 1332230,07 |
| 116 | 306187,37 | 1332237,70 |
| 117 | 306188,28 | 1332238,26 |
| 118 | 306187,79 | 1332239,06 |
| 119 | 306187,80 | 1332239,07 |
| 120 | 306185,64 | 1332242,43 |
| 121 | 306185,12 | 1332243,25 |
| 122 | 306185,07 | 1332243,33 |
| 123 | 306180,02 | 1332240,20 |
| 124 | 306180,51 | 1332239,41 |
| 125 | 306171,10 | 1332233,85 |
| 126 | 306170,41 | 1332234,94 |
| 127 | 306165,31 | 1332231,74 |
| 128 | 306163,42 | 1332234,75 |
| 129 | 306161,75 | 1332253,17 |
| 130 | 306137,10 | 1332292,07 |
| 131 | 306137,94 | 1332292,61 |
| 132 | 306134,73 | 1332297,68 |
| 133 | 306133,97 | 1332297,19 |
| 134 | 306128,61 | 1332306,29 |
| 135 | 306129,59 | 1332306,96 |
| 136 | 306126,22 | 1332311,92 |
| 137 | 306125,42 | 1332311,38 |
| 138 | 306120,18 | 1332319,34 |
| 139 | 306121,04 | 1332319,92 |
| 140 | 306117,67 | 1332324,89 |
| 141 | 306116,88 | 1332324,35 |
| 142 | 306113,85 | 1332328,95 |
| 143 | 306114,71 | 1332329,53 |
| 144 | 306111,34 | 1332334,50 |
| 145 | 306110,54 | 1332333,96 |
| 146 | 306090,46 | 1332364,43 |
| 147 | 306091,32 | 1332365,01 |
| 148 | 306087,95 | 1332369,98 |
| 149 | 306087,16 | 1332369,44 |
| 150 | 306078,45 | 1332382,65 |
| 151 | 306079,31 | 1332383,24 |
| 152 | 306075,94 | 1332388,20 |
| 153 | 306075,15 | 1332387,66 |
| 154 | 306063,16 | 1332405,85 |
| 155 | 306064,02 | 1332406,44 |
| 156 | 306060,65 | 1332411,40 |
| 157 | 306059,82 | 1332410,84 |
| 158 | 306046,73 | 1332430,13 |
| 159 | 306047,55 | 1332430,70 |
| 160 | 306047,00 | 1332431,51 |
| 161 | 306064,43 | 1332443,21 |
| 162 | 306064,99 | 1332442,38 |
| 163 | 306069,97 | 1332445,72 |
| 164 | 306069,41 | 1332446,55 |
| 165 | 306097,43 | 1332465,35 |
| 166 | 306100,36 | 1332460,52 |
| 167 | 306111,80 | 1332467,87 |
| 168 | 306126,56 | 1332478,94 |

| Номер точки | Координаты | |
|-------------|------------|------------|
| | X | Y |
| 346 | 305749,49 | 1332820,77 |
| 347 | 305749,98 | 1332821,64 |
| 348 | 305744,75 | 1332824,58 |
| 349 | 305744,26 | 1332823,71 |
| 350 | 305734,67 | 1332829,11 |
| 351 | 305735,16 | 1332829,98 |
| 352 | 305729,93 | 1332832,92 |
| 353 | 305729,51 | 1332832,17 |
| 354 | 305705,26 | 1332847,31 |
| 355 | 305659,53 | 1332876,58 |
| 356 | 305660,07 | 1332877,42 |
| 357 | 305655,02 | 1332880,66 |
| 358 | 305654,48 | 1332879,83 |
| 359 | 305647,01 | 1332884,66 |
| 360 | 305619,91 | 1332905,14 |
| 361 | 305620,52 | 1332905,94 |
| 362 | 305617,32 | 1332908,36 |
| 363 | 305620,81 | 1332912,72 |
| 364 | 305576,60 | 1332948,09 |
| 365 | 305577,22 | 1332948,87 |
| 366 | 305572,53 | 1332952,62 |
| 367 | 305571,98 | 1332951,93 |
| 368 | 305546,52 | 1332973,96 |
| 369 | 305547,13 | 1332974,61 |
| 370 | 305542,73 | 1332978,69 |
| 371 | 305542,03 | 1332977,94 |
| 372 | 305523,56 | 1332994,78 |
| 373 | 305524,22 | 1332995,50 |
| 374 | 305519,82 | 1332999,58 |
| 375 | 305519,14 | 1332998,85 |
| 376 | 305489,81 | 1333026,05 |
| 377 | 305490,49 | 1333026,78 |
| 378 | 305486,09 | 1333030,86 |
| 379 | 305485,41 | 1333030,13 |
| 380 | 305459,07 | 1333054,54 |
| 381 | 305456,10 | 1333051,33 |
| 382 | 305436,00 | 1333070,75 |
| 383 | 305436,70 | 1333071,47 |
| 384 | 305432,39 | 1333075,64 |
| 385 | 305431,69 | 1333074,92 |
| 386 | 305420,72 | 1333085,53 |
| 387 | 305411,24 | 1333095,37 |
| 388 | 305411,93 | 1333096,10 |
| 389 | 305407,72 | 1333100,38 |
| 390 | 305406,94 | 1333099,74 |
| 391 | 305404,11 | 1333102,72 |
| 392 | 305412,48 | 1333111,77 |
| 393 | 305358,34 | 1333170,32 |
| 394 | 305344,53 | 1333157,95 |
| 395 | 305343,93 | 1333158,65 |
| 396 | 305343,11 | 1333157,95 |
| 397 | 305335,77 | 1333166,14 |
| 398 | 305336,47 | 1333166,74 |
| 399 | 305332,59 | 1333171,31 |
| 400 | 305331,76 | 1333170,62 |
| 401 | 305325,70 | 1333177,39 |
| 402 | 305322,53 | 1333181,13 |
| 403 | 305323,29 | 1333181,78 |
| 404 | 305319,41 | 1333186,36 |

| Номер точки | Координаты | |
|-------------|------------|------------|
| | X | Y |
| 405 | 305318,78 | 1333185,82 |
| 406 | 305304,44 | 1333204,81 |
| 407 | 305284,97 | 1333223,11 |
| 408 | 305284,21 | 1333223,50 |
| 409 | 305284,67 | 1333224,38 |
| 410 | 305279,34 | 1333227,14 |
| 411 | 305280,26 | 1333228,92 |
| 412 | 305251,50 | 1333243,77 |
| 413 | 305247,00 | 1333235,55 |
| 414 | 305246,73 | 1333234,98 |
| 415 | 305273,76 | 1333221,01 |
| 416 | 305275,88 | 1333224,91 |
| 417 | 305277,67 | 1333223,62 |
| 418 | 305281,48 | 1333220,88 |
| 419 | 305282,33 | 1333219,84 |
| 420 | 305282,38 | 1333219,94 |
| 421 | 305282,64 | 1333219,81 |
| 422 | 305301,45 | 1333202,13 |
| 423 | 305315,72 | 1333183,23 |
| 424 | 305314,83 | 1333182,48 |
| 425 | 305318,71 | 1333177,90 |
| 426 | 305319,47 | 1333178,55 |
| 427 | 305322,68 | 1333174,76 |
| 428 | 305328,71 | 1333168,03 |
| 429 | 305328,01 | 1333167,44 |
| 430 | 305331,89 | 1333162,86 |
| 431 | 305332,72 | 1333163,56 |
| 432 | 305340,05 | 1333155,37 |
| 433 | 305339,35 | 1333154,77 |
| 434 | 305343,23 | 1333150,19 |
| 435 | 305347,81 | 1333154,07 |
| 436 | 305347,11 | 1333154,90 |
| 437 | 305358,07 | 1333164,72 |
| 438 | 305407,03 | 1333111,77 |
| 439 | 305398,61 | 1333102,66 |
| 440 | 305404,20 | 1333096,90 |
| 441 | 305403,45 | 1333096,17 |
| 442 | 305407,66 | 1333091,89 |
| 443 | 305408,33 | 1333092,59 |
| 444 | 305417,89 | 1333082,70 |
| 445 | 305428,91 | 1333072,05 |
| 446 | 305428,21 | 1333071,33 |
| 447 | 305432,53 | 1333067,16 |
| 448 | 305433,22 | 1333067,88 |
| 449 | 305456,27 | 1333045,61 |
| 450 | 305459,29 | 1333048,88 |
| 451 | 305482,69 | 1333027,20 |
| 452 | 305482,01 | 1333026,46 |
| 453 | 305486,41 | 1333022,38 |
| 454 | 305487,09 | 1333023,12 |
| 455 | 305516,42 | 1332995,91 |
| 456 | 305515,74 | 1332995,18 |
| 457 | 305520,14 | 1332991,10 |
| 458 | 305520,84 | 1332991,85 |
| 459 | 305539,31 | 1332975,01 |
| 460 | 305538,65 | 1332974,29 |
| 461 | 305539,43 | 1332973,57 |
| 462 | 305538,77 | 1332972,82 |
| 463 | 305538,09 | 1332973,45 |

| Номер точки | Координаты | |
|-------------|------------|------------|
| | X | Y |
| 464 | 305534,01 | 1332969,05 |
| 465 | 305538,41 | 1332964,97 |
| 466 | 305542,49 | 1332969,37 |
| 467 | 305541,71 | 1332970,10 |
| 468 | 305542,37 | 1332970,85 |
| 469 | 305543,05 | 1332970,22 |
| 470 | 305543,80 | 1332971,02 |
| 471 | 305569,48 | 1332948,80 |
| 472 | 305568,79 | 1332947,93 |
| 473 | 305573,47 | 1332944,18 |
| 474 | 305574,10 | 1332944,96 |
| 475 | 305615,19 | 1332912,09 |
| 476 | 305611,00 | 1332906,87 |
| 477 | 305612,72 | 1332905,57 |
| 478 | 305612,11 | 1332904,78 |
| 479 | 305616,90 | 1332901,16 |
| 480 | 305617,50 | 1332901,95 |
| 481 | 305644,71 | 1332881,38 |
| 482 | 305652,33 | 1332876,46 |
| 483 | 305651,78 | 1332875,60 |
| 484 | 305656,83 | 1332872,37 |
| 485 | 305657,37 | 1332873,21 |
| 486 | 305703,12 | 1332843,93 |
| 487 | 305727,55 | 1332828,68 |
| 488 | 305726,99 | 1332827,69 |
| 489 | 305732,22 | 1332824,75 |
| 490 | 305732,71 | 1332825,62 |
| 491 | 305742,30 | 1332820,22 |
| 492 | 305741,80 | 1332819,35 |
| 493 | 305747,03 | 1332816,41 |
| 494 | 305747,52 | 1332817,28 |
| 495 | 305750,07 | 1332815,85 |
| 496 | 305764,51 | 1332805,86 |
| 497 | 305763,89 | 1332804,79 |
| 498 | 305769,09 | 1332801,79 |
| 499 | 305769,58 | 1332802,63 |
| 500 | 305790,41 | 1332790,70 |
| 501 | 305793,16 | 1332787,53 |
| 502 | 305792,50 | 1332787,02 |
| 503 | 305796,17 | 1332782,27 |
| 504 | 305796,96 | 1332782,88 |
| 505 | 305800,62 | 1332778,14 |
| 506 | 305811,16 | 1332762,37 |
| 507 | 305810,27 | 1332761,73 |
| 508 | 305813,78 | 1332756,86 |
| 509 | 305814,59 | 1332757,45 |
| 510 | 305822,66 | 1332746,25 |
| 511 | 305821,85 | 1332745,66 |
| 512 | 305825,36 | 1332740,80 |
| 513 | 305826,17 | 1332741,38 |
| 514 | 305836,70 | 1332726,79 |
| 515 | 305835,88 | 1332726,21 |
| 516 | 305839,39 | 1332721,34 |
| 517 | 305840,12 | 1332721,86 |
| 518 | 305848,82 | 1332708,88 |
| 519 | 305847,92 | 1332708,24 |
| 520 | 305851,43 | 1332703,37 |
| 521 | 305852,26 | 1332703,97 |
| 522 | 305856,67 | 1332697,90 |

| Номер точки | Координаты | |
|-------------|------------|------------|
| | X | Y |
| 523 | 305855,87 | 1332697,33 |
| 524 | 305859,38 | 1332692,46 |
| 525 | 305860,05 | 1332692,94 |
| 526 | 305872,35 | 1332673,65 |
| 527 | 305871,50 | 1332673,11 |
| 528 | 305874,73 | 1332668,05 |
| 529 | 305875,61 | 1332668,62 |
| 530 | 305892,14 | 1332643,61 |
| 531 | 305891,23 | 1332642,95 |
| 532 | 305894,74 | 1332638,08 |
| 533 | 305895,60 | 1332638,70 |
| 534 | 305905,50 | 1332625,50 |
| 535 | 305904,74 | 1332624,95 |
| 536 | 305908,25 | 1332620,09 |
| 537 | 305908,83 | 1332620,51 |
| 538 | 305916,36 | 1332607,76 |
| 539 | 305915,50 | 1332607,25 |
| 540 | 305918,56 | 1332602,09 |
| 541 | 305921,90 | 1332596,98 |
| 542 | 305922,75 | 1332597,52 |
| 543 | 305930,87 | 1332584,81 |
| 544 | 305929,95 | 1332584,15 |
| 545 | 305933,41 | 1332579,25 |
| 546 | 305934,22 | 1332579,83 |
| 547 | 305952,52 | 1332553,88 |
| 548 | 305957,84 | 1332557,97 |
| 549 | 305961,35 | 1332553,11 |
| 550 | 305962,08 | 1332553,64 |
| 551 | 305985,00 | 1332519,57 |
| 552 | 305984,17 | 1332519,01 |
| 553 | 305987,51 | 1332514,03 |
| 554 | 305988,34 | 1332514,59 |
| 555 | 305998,91 | 1332498,86 |
| 556 | 305998,12 | 1332498,35 |
| 557 | 306001,37 | 1332493,31 |
| 558 | 306002,20 | 1332493,85 |
| 559 | 306011,36 | 1332479,58 |
| 560 | 306010,47 | 1332479,03 |
| 561 | 306010,90 | 1332478,35 |
| 562 | 306000,31 | 1332472,65 |
| 563 | 306001,55 | 1332470,81 |
| 564 | 305990,91 | 1332463,63 |
| 565 | 305962,38 | 1332449,85 |
| 566 | 305935,51 | 1332440,00 |
| 567 | 305909,23 | 1332431,35 |
| 568 | 305919,22 | 1332433,35 |
| 569 | 305949,62 | 1332443,78 |
| 570 | 305964,10 | 1332450,25 |
| 571 | 305993,15 | 1332461,98 |
| 572 | 306014,32 | 1332472,94 |
| 573 | 306015,20 | 1332471,53 |
| 574 | 306016,05 | 1332472,07 |
| 575 | 306040,16 | 1332432,93 |
| 576 | 306039,22 | 1332432,29 |
| 577 | 306039,77 | 1332431,48 |
| 578 | 306037,31 | 1332429,82 |
| 579 | 306036,98 | 1332430,32 |
| 580 | 306032,01 | 1332426,95 |
| 581 | 306035,38 | 1332421,99 |

| Номер точки | Координаты | |
|-------------|------------|------------|
| | X | Y |
| 582 | 306040,35 | 1332425,35 |
| 583 | 306039,56 | 1332426,51 |
| 584 | 306042,02 | 1332428,17 |
| 585 | 306042,59 | 1332427,33 |
| 586 | 306043,42 | 1332427,89 |
| 587 | 306056,51 | 1332408,59 |
| 588 | 306055,69 | 1332408,03 |
| 589 | 306059,05 | 1332403,07 |
| 590 | 306059,85 | 1332403,61 |
| 591 | 306071,84 | 1332385,42 |
| 592 | 306070,98 | 1332384,83 |
| 593 | 306074,35 | 1332379,87 |
| 594 | 306075,14 | 1332380,41 |
| 595 | 306083,85 | 1332367,19 |
| 596 | 306082,99 | 1332366,61 |
| 597 | 306086,36 | 1332361,64 |
| 598 | 306087,15 | 1332362,18 |
| 599 | 306107,23 | 1332331,71 |
| 600 | 306106,37 | 1332331,13 |
| 601 | 306109,74 | 1332326,17 |
| 602 | 306110,53 | 1332326,70 |
| 603 | 306113,57 | 1332322,10 |
| 604 | 306112,71 | 1332321,52 |
| 605 | 306113,25 | 1332320,73 |
| 606 | 306110,74 | 1332319,08 |
| 607 | 306110,16 | 1332319,94 |
| 608 | 306105,19 | 1332316,57 |
| 609 | 306108,56 | 1332311,60 |
| 610 | 306113,53 | 1332314,97 |
| 611 | 306112,99 | 1332315,77 |
| 612 | 306115,49 | 1332317,42 |
| 613 | 306116,07 | 1332316,56 |
| 614 | 306116,87 | 1332317,09 |
| 615 | 306122,11 | 1332309,14 |
| 616 | 306121,25 | 1332308,55 |
| 617 | 306124,62 | 1332303,59 |
| 618 | 306125,29 | 1332304,04 |
| 619 | 306130,59 | 1332295,05 |
| 620 | 306129,66 | 1332294,47 |
| 621 | 306132,87 | 1332289,40 |
| 622 | 306133,72 | 1332289,93 |
| 623 | 306157,86 | 1332251,77 |
| 624 | 306159,53 | 1332233,43 |
| 625 | 306161,92 | 1332229,62 |
| 626 | 306161,07 | 1332229,09 |
| 627 | 306164,25 | 1332224,00 |
| 628 | 306165,10 | 1332224,53 |
| 629 | 306188,38 | 1332187,38 |
| 630 | 306187,52 | 1332186,84 |
| 631 | 306190,73 | 1332181,77 |
| 632 | 306191,54 | 1332182,28 |
| 633 | 306211,63 | 1332149,70 |
| 634 | 306210,75 | 1332149,15 |
| 635 | 306213,96 | 1332144,08 |
| 636 | 306214,80 | 1332144,60 |
| 637 | 306229,48 | 1332121,22 |
| 638 | 306228,63 | 1332120,68 |
| 639 | 306231,83 | 1332115,61 |
| 640 | 306232,67 | 1332116,13 |

| Номер точки | Координаты | |
|-------------|------------|------------|
| | X | Y |
| 641 | 306236,02 | 1332110,80 |
| 642 | 306235,17 | 1332110,26 |
| 643 | 306238,37 | 1332105,19 |
| 644 | 306239,44 | 1332105,87 |
| 645 | 306250,16 | 1332091,93 |
| 646 | 306249,60 | 1332091,60 |
| 647 | 306252,71 | 1332086,46 |
| 648 | 306253,51 | 1332086,95 |
| 649 | 306267,33 | 1332063,07 |
| 650 | 306266,43 | 1332062,53 |
| 651 | 306269,53 | 1332057,39 |
| 652 | 306270,39 | 1332057,91 |
| 653 | 306280,33 | 1332041,59 |
| 654 | 306279,48 | 1332041,07 |
| 655 | 306282,58 | 1332035,94 |
| 656 | 306283,47 | 1332036,48 |
| 657 | 306297,30 | 1332014,27 |
| 658 | 306296,48 | 1332013,78 |
| 659 | 306299,58 | 1332008,64 |
| 660 | 306300,39 | 1332009,13 |
| 661 | 306309,05 | 1331994,14 |
| 662 | 306308,15 | 1331993,59 |
| 663 | 306311,25 | 1331988,46 |
| 664 | 306312,09 | 1331988,97 |
| 665 | 306327,79 | 1331962,79 |
| 666 | 306326,92 | 1331962,27 |
| 667 | 306330,02 | 1331957,14 |
| 668 | 306330,86 | 1331957,64 |
| 669 | 306333,10 | 1331953,89 |
| 670 | 306332,23 | 1331953,36 |
| 671 | 306335,33 | 1331948,23 |
| 672 | 306336,17 | 1331948,73 |
| 673 | 306340,26 | 1331941,86 |
| 674 | 306339,39 | 1331941,33 |
| 675 | 306342,49 | 1331936,20 |
| 676 | 306343,38 | 1331936,74 |
| 677 | 306354,76 | 1331918,56 |
| 678 | 306353,94 | 1331918,07 |
| 679 | 306357,04 | 1331912,93 |
| 680 | 306357,85 | 1331913,42 |
| 681 | 306361,08 | 1331907,82 |
| 682 | 306360,18 | 1331907,28 |
| 683 | 306363,28 | 1331902,14 |
| 684 | 306364,14 | 1331902,66 |
| 685 | 306383,11 | 1331871,27 |
| 686 | 306382,25 | 1331870,76 |
| 687 | 306385,35 | 1331865,62 |
| 688 | 306386,29 | 1331866,18 |
| 689 | 306403,42 | 1331839,67 |
| 690 | 306402,54 | 1331839,08 |
| 691 | 306405,90 | 1331834,10 |
| 692 | 306406,73 | 1331834,66 |
| 693 | 306426,89 | 1331804,82 |
| 694 | 306426,18 | 1331804,36 |
| 695 | 306429,41 | 1331799,31 |
| 696 | 306430,00 | 1331799,68 |
| 697 | 306445,58 | 1331770,70 |
| 698 | 306446,70 | 1331768,02 |
| 699 | 306445,78 | 1331767,63 |

| Номер точки | Координаты | |
|-------------|------------|------------|
| | X | Y |
| 700 | 306448,10 | 1331762,10 |
| 701 | 306449,02 | 1331762,49 |
| 702 | 306450,29 | 1331759,46 |
| 703 | 306459,40 | 1331746,71 |
| 704 | 306458,62 | 1331746,18 |
| 705 | 306462,02 | 1331741,23 |
| 706 | 306462,84 | 1331741,80 |
| 707 | 306478,69 | 1331718,76 |
| 708 | 306478,00 | 1331718,35 |
| 709 | 306481,08 | 1331713,20 |
| 710 | 306481,93 | 1331713,71 |
| 711 | 306500,26 | 1331683,01 |
| 712 | 306499,33 | 1331682,41 |
| 713 | 306502,59 | 1331677,37 |
| 714 | 306503,46 | 1331677,93 |
| 715 | 306516,25 | 1331658,69 |
| 716 | 306515,44 | 1331658,17 |
| 717 | 306518,70 | 1331653,13 |
| 718 | 306519,47 | 1331653,63 |
| 719 | 306525,69 | 1331643,42 |
| 720 | 306524,79 | 1331642,83 |
| 721 | 306529,78 | 1331635,10 |
| 722 | 306530,62 | 1331635,64 |
| 723 | 306547,65 | 1331609,33 |
| 724 | 306546,81 | 1331608,79 |
| 725 | 306550,07 | 1331603,75 |
| 726 | 306551,28 | 1331604,54 |
| 727 | 306557,60 | 1331597,53 |
| 728 | 306575,41 | 1331567,76 |
| 729 | 306574,60 | 1331567,29 |
| 730 | 306577,58 | 1331562,08 |
| 731 | 306578,44 | 1331562,58 |
| 732 | 306590,05 | 1331542,33 |
| 733 | 306595,23 | 1331530,48 |
| 734 | 306597,40 | 1331525,52 |
| 735 | 306599,71 | 1331514,21 |
| 736 | 306599,93 | 1331502,12 |
| 737 | 306598,98 | 1331502,11 |
| 738 | 306599,03 | 1331496,11 |
| 739 | 306600,03 | 1331496,12 |
| 740 | 306600,07 | 1331494,08 |
| 741 | 306595,59 | 1331482,64 |
| 742 | 306587,06 | 1331467,10 |
| 743 | 306566,61 | 1331428,50 |
| 744 | 306559,77 | 1331416,57 |
| 745 | 306520,52 | 1331342,03 |
| 746 | 306519,54 | 1331342,49 |
| 747 | 306516,95 | 1331337,08 |
| 748 | 306517,96 | 1331336,60 |
| 749 | 306510,33 | 1331324,73 |
| 750 | 306509,18 | 1331325,28 |
| 751 | 306506,59 | 1331319,86 |
| 752 | 306507,49 | 1331319,43 |
| 753 | 306484,54 | 1331270,30 |
| 754 | 306482,88 | 1331267,51 |
| 755 | 306477,22 | 1331260,20 |
| 756 | 306452,01 | 1331245,56 |
| 757 | 306451,45 | 1331246,47 |
| 758 | 306446,36 | 1331243,30 |

| Номер точки | Координаты | |
|-------------|------------|------------|
| | X | Y |
| 759 | 306446,88 | 1331242,45 |
| 760 | 306442,14 | 1331239,44 |
| 761 | 306440,82 | 1331238,60 |
| 762 | 306440,24 | 1331239,46 |
| 763 | 306435,26 | 1331236,12 |
| 764 | 306435,62 | 1331235,57 |
| 765 | 306395,80 | 1331228,70 |
| 766 | 306368,76 | 1331226,83 |
| 767 | 306369,27 | 1331219,03 |
| 768 | 306356,82 | 1331218,46 |
| 769 | 306356,84 | 1331219,21 |
| 770 | 306350,84 | 1331219,36 |
| 771 | 306350,82 | 1331218,36 |
| 772 | 306330,38 | 1331218,69 |
| 773 | 306323,65 | 1331219,37 |
| 774 | 306307,04 | 1331219,81 |
| 775 | 306307,09 | 1331220,78 |
| 776 | 306296,10 | 1331221,31 |
| 777 | 306295,81 | 1331215,32 |
| 778 | 306306,80 | 1331214,79 |
| 779 | 306306,85 | 1331215,82 |
| 780 | 306323,29 | 1331215,38 |
| 781 | 306330,25 | 1331214,69 |
| 782 | 306350,72 | 1331214,36 |
| 783 | 306350,69 | 1331213,36 |
| 784 | 306356,69 | 1331213,22 |
| 785 | 306356,72 | 1331214,45 |
| 786 | 306373,53 | 1331215,23 |
| 787 | 306373,01 | 1331223,11 |
| 788 | 306396,28 | 1331224,73 |
| 789 | 306437,73 | 1331231,88 |
| 790 | 306437,99 | 1331232,04 |
| 791 | 306438,59 | 1331231,14 |
| 792 | 306439,44 | 1331231,70 |
| 793 | 306444,32 | 1331224,47 |
| 794 | 306464,14 | 1331228,56 |
| 795 | 306469,64 | 1331232,31 |
| 796 | 306470,19 | 1331231,48 |
| 797 | 306475,18 | 1331234,81 |
| 798 | 306474,25 | 1331236,20 |
| 799 | 306478,55 | 1331240,78 |
| 800 | 306484,92 | 1331248,57 |
| 801 | 306488,86 | 1331245,30 |
| 802 | 306514,27 | 1331281,12 |
| 803 | 306526,41 | 1331298,12 |
| 804 | 306544,92 | 1331330,92 |
| 805 | 306536,72 | 1331335,49 |
| 806 | 306550,36 | 1331359,95 |
| 807 | 306551,23 | 1331359,46 |
| 808 | 306554,20 | 1331364,67 |
| 809 | 306553,28 | 1331365,19 |
| 810 | 306569,77 | 1331394,82 |
| 811 | 306570,64 | 1331394,32 |
| 812 | 306573,61 | 1331399,54 |
| 813 | 306573,04 | 1331399,86 |
| 814 | 306587,36 | 1331419,21 |
| 815 | 306588,16 | 1331418,61 |
| 816 | 306591,77 | 1331423,40 |
| 817 | 306590,69 | 1331424,22 |

| Номер точки | Координаты | |
|-------------|------------|------------|
| | X | Y |
| 818 | 306597,11 | 1331435,16 |
| 819 | 306608,83 | 1331455,11 |
| 820 | 306612,32 | 1331466,10 |
| 821 | 306620,32 | 1331496,73 |
| 1 | 306621,05 | 1331512,11 |
| 822 | 306182,62 | 1332236,01 |
| 823 | 306173,24 | 1332230,47 |
| 824 | 306173,62 | 1332229,86 |
| 825 | 306168,49 | 1332226,66 |
| 826 | 306191,76 | 1332189,52 |
| 827 | 306192,59 | 1332190,05 |
| 828 | 306195,80 | 1332184,98 |
| 829 | 306194,92 | 1332184,42 |
| 830 | 306215,01 | 1332151,84 |
| 831 | 306215,82 | 1332152,35 |
| 832 | 306219,03 | 1332147,28 |
| 833 | 306218,18 | 1332146,74 |
| 834 | 306232,86 | 1332123,35 |
| 835 | 306233,70 | 1332123,88 |
| 836 | 306236,90 | 1332118,81 |
| 837 | 306236,05 | 1332118,27 |
| 838 | 306239,40 | 1332112,94 |
| 839 | 306240,24 | 1332113,47 |
| 840 | 306243,44 | 1332108,40 |
| 841 | 306242,84 | 1332108,01 |
| 842 | 306253,60 | 1332094,01 |
| 843 | 306254,74 | 1332094,70 |
| 844 | 306257,84 | 1332089,56 |
| 845 | 306256,94 | 1332089,02 |
| 846 | 306270,76 | 1332065,14 |
| 847 | 306271,56 | 1332065,63 |
| 848 | 306274,67 | 1332060,49 |
| 849 | 306273,82 | 1332059,98 |
| 850 | 306283,75 | 1332043,65 |
| 851 | 306284,61 | 1332044,18 |
| 852 | 306287,72 | 1332039,04 |
| 853 | 306286,89 | 1332038,54 |
| 854 | 306300,73 | 1332016,34 |
| 855 | 306301,62 | 1332016,88 |
| 856 | 306304,72 | 1332011,74 |
| 857 | 306303,81 | 1332011,20 |
| 858 | 306312,47 | 1331996,21 |
| 859 | 306313,28 | 1331996,69 |
| 860 | 306316,38 | 1331991,56 |
| 861 | 306315,52 | 1331991,04 |
| 862 | 306331,21 | 1331964,86 |
| 863 | 306332,06 | 1331965,37 |
| 864 | 306335,16 | 1331960,24 |
| 865 | 306334,29 | 1331959,71 |
| 866 | 306336,52 | 1331955,96 |
| 867 | 306337,36 | 1331956,47 |
| 868 | 306340,46 | 1331951,33 |
| 869 | 306339,59 | 1331950,80 |
| 870 | 306343,68 | 1331943,93 |
| 871 | 306344,52 | 1331944,43 |
| 872 | 306347,62 | 1331939,30 |
| 873 | 306346,81 | 1331938,81 |
| 874 | 306358,18 | 1331920,63 |

| Номер точки | Координаты | |
|-------------|------------|------------|
| | X | Y |
| 875 | 306359,08 | 1331921,17 |
| 876 | 306362,18 | 1331916,04 |
| 877 | 306361,27 | 1331915,49 |
| 878 | 306364,51 | 1331909,89 |
| 879 | 306365,31 | 1331910,38 |
| 880 | 306368,42 | 1331905,24 |
| 881 | 306367,56 | 1331904,73 |
| 882 | 306386,53 | 1331873,34 |
| 883 | 306387,39 | 1331873,86 |
| 884 | 306390,49 | 1331868,72 |
| 885 | 306389,71 | 1331868,25 |
| 886 | 306406,74 | 1331841,91 |
| 887 | 306407,51 | 1331842,43 |
| 888 | 306410,87 | 1331837,46 |
| 889 | 306410,04 | 1331836,90 |
| 890 | 306430,26 | 1331806,98 |
| 891 | 306431,23 | 1331807,60 |
| 892 | 306434,46 | 1331802,55 |
| 893 | 306433,37 | 1331801,85 |
| 894 | 306449,20 | 1331772,42 |
| 895 | 306450,39 | 1331769,56 |
| 896 | 306451,32 | 1331769,95 |
| 897 | 306453,64 | 1331764,42 |
| 898 | 306452,71 | 1331764,03 |
| 899 | 306453,81 | 1331761,42 |
| 900 | 306462,69 | 1331748,98 |
| 901 | 306463,56 | 1331749,57 |
| 902 | 306466,96 | 1331744,63 |
| 903 | 306466,14 | 1331744,06 |
| 904 | 306482,13 | 1331720,81 |
| 905 | 306483,15 | 1331721,42 |
| 906 | 306486,23 | 1331716,27 |
| 907 | 306485,37 | 1331715,76 |
| 908 | 306503,62 | 1331685,19 |
| 909 | 306504,37 | 1331685,67 |
| 910 | 306507,63 | 1331680,63 |
| 911 | 306506,82 | 1331680,11 |
| 912 | 306519,61 | 1331660,86 |
| 913 | 306520,48 | 1331661,43 |
| 914 | 306523,74 | 1331656,39 |
| 915 | 306522,83 | 1331655,80 |
| 916 | 306529,05 | 1331645,59 |
| 917 | 306529,83 | 1331646,09 |
| 918 | 306534,82 | 1331638,36 |
| 919 | 306533,98 | 1331637,81 |
| 920 | 306551,00 | 1331611,50 |
| 921 | 306551,84 | 1331612,05 |
| 922 | 306555,10 | 1331607,01 |
| 923 | 306554,68 | 1331606,74 |
| 924 | 306560,83 | 1331599,92 |
| 925 | 306578,88 | 1331569,75 |
| 926 | 306579,80 | 1331570,27 |
| 927 | 306582,78 | 1331565,07 |
| 928 | 306581,92 | 1331564,57 |
| 929 | 306593,63 | 1331544,13 |
| 930 | 306598,90 | 1331532,09 |
| 931 | 306601,24 | 1331526,73 |
| 932 | 306603,70 | 1331514,65 |
| 933 | 306603,93 | 1331502,16 |

| Номер точки | Координаты | |
|-------------|------------|------------|
| | X | Y |
| 934 | 306604,98 | 1331502,16 |
| 935 | 306605,03 | 1331496,16 |
| 936 | 306604,03 | 1331496,16 |
| 937 | 306604,08 | 1331493,20 |
| 938 | 306599,23 | 1331480,94 |
| 939 | 306590,63 | 1331465,29 |
| 940 | 306570,11 | 1331426,57 |
| 941 | 306563,27 | 1331414,64 |
| 942 | 306524,13 | 1331340,30 |
| 943 | 306524,95 | 1331339,91 |
| 944 | 306522,36 | 1331334,49 |
| 945 | 306521,60 | 1331334,85 |
| 946 | 306513,97 | 1331322,99 |
| 947 | 306514,59 | 1331322,69 |
| 948 | 306512,00 | 1331317,28 |
| 949 | 306511,10 | 1331317,71 |
| 950 | 306488,00 | 1331268,27 |
| 951 | 306486,20 | 1331265,26 |
| 952 | 306479,96 | 1331257,16 |
| 953 | 306454,13 | 1331242,17 |
| 954 | 306454,62 | 1331241,37 |
| 955 | 306449,52 | 1331238,20 |
| 956 | 306449,00 | 1331239,05 |
| 957 | 306444,28 | 1331236,06 |
| 958 | 306443,04 | 1331235,27 |
| 959 | 306443,58 | 1331234,47 |
| 960 | 306442,76 | 1331233,92 |
| 961 | 306446,13 | 1331228,93 |
| 962 | 306462,55 | 1331232,31 |
| 963 | 306467,41 | 1331235,63 |
| 964 | 306466,86 | 1331236,46 |
| 965 | 306471,84 | 1331239,80 |
| 966 | 306471,97 | 1331239,61 |
| 967 | 306475,54 | 1331243,41 |
| 968 | 306484,37 | 1331254,22 |
| 969 | 306488,10 | 1331251,13 |
| 970 | 306511,02 | 1331283,46 |
| 971 | 306523,09 | 1331300,27 |
| 972 | 306539,48 | 1331329,37 |
| 973 | 306531,28 | 1331333,94 |
| 974 | 306546,88 | 1331361,93 |
| 975 | 306546,01 | 1331362,42 |
| 976 | 306548,98 | 1331367,64 |
| 977 | 306549,80 | 1331367,17 |
| 978 | 306566,29 | 1331396,80 |
| 979 | 306565,42 | 1331397,29 |
| 980 | 306568,39 | 1331402,51 |
| 981 | 306569,54 | 1331401,85 |
| 982 | 306584,17 | 1331421,62 |
| 983 | 306583,37 | 1331422,22 |
| 984 | 306586,98 | 1331427,02 |
| 985 | 306587,47 | 1331426,65 |
| 986 | 306593,66 | 1331437,19 |
| 987 | 306605,16 | 1331456,75 |
| 988 | 306608,48 | 1331467,21 |
| 989 | 306616,35 | 1331497,34 |
| 990 | 306617,50 | 1331526,24 |
| 991 | 306617,29 | 1331526,11 |
| 992 | 306614,13 | 1331531,21 |

| Номер точки | Координаты | |
|-------------|------------|------------|
| | X | Y |
| 993 | 306615,04 | 1331531,77 |
| 994 | 306613,35 | 1331534,64 |
| 995 | 306612,56 | 1331534,14 |
| 996 | 306609,39 | 1331539,24 |
| 997 | 306610,30 | 1331539,81 |
| 998 | 306586,35 | 1331580,45 |
| 999 | 306585,56 | 1331579,96 |
| 1000 | 306582,39 | 1331585,05 |
| 1001 | 306583,23 | 1331585,57 |
| 1002 | 306571,53 | 1331604,22 |
| 1003 | 306570,66 | 1331603,69 |
| 1004 | 306567,50 | 1331608,79 |
| 1005 | 306568,35 | 1331609,31 |
| 1006 | 306561,31 | 1331620,59 |
| 1007 | 306560,46 | 1331620,06 |
| 1008 | 306557,29 | 1331625,16 |
| 1009 | 306558,18 | 1331625,71 |
| 1010 | 306543,31 | 1331650,52 |
| 1011 | 306535,62 | 1331659,72 |
| 1012 | 306534,42 | 1331658,97 |
| 1013 | 306531,26 | 1331664,07 |
| 1014 | 306532,15 | 1331664,63 |
| 1015 | 306522,98 | 1331680,02 |
| 1016 | 306522,17 | 1331679,52 |
| 1017 | 306519,01 | 1331684,62 |
| 1018 | 306519,88 | 1331685,15 |
| 1019 | 306512,42 | 1331697,32 |
| 1020 | 306511,58 | 1331696,80 |
| 1021 | 306508,42 | 1331701,90 |
| 1022 | 306509,27 | 1331702,42 |
| 1023 | 306499,46 | 1331718,25 |
| 1024 | 306498,60 | 1331717,72 |
| 1025 | 306495,44 | 1331722,82 |
| 1026 | 306496,22 | 1331723,30 |
| 1027 | 306491,75 | 1331730,05 |
| 1028 | 306490,82 | 1331729,48 |
| 1029 | 306487,66 | 1331734,58 |
| 1030 | 306488,43 | 1331735,05 |
| 1031 | 306486,15 | 1331738,47 |
| 1032 | 306485,21 | 1331737,88 |
| 1033 | 306482,05 | 1331742,98 |
| 1034 | 306482,95 | 1331743,55 |
| 1035 | 306465,46 | 1331773,24 |
| 1036 | 306464,67 | 1331772,75 |
| 1037 | 306461,51 | 1331777,84 |
| 1038 | 306462,32 | 1331778,35 |
| 1039 | 306444,17 | 1331806,64 |
| 1040 | 306443,28 | 1331806,08 |
| 1041 | 306440,11 | 1331811,18 |
| 1042 | 306440,98 | 1331811,72 |
| 1043 | 306430,84 | 1331828,33 |
| 1044 | 306430,00 | 1331827,81 |
| 1045 | 306426,84 | 1331832,91 |
| 1046 | 306427,73 | 1331833,46 |
| 1047 | 306425,71 | 1331836,81 |
| 1048 | 306424,90 | 1331836,31 |
| 1049 | 306421,74 | 1331841,41 |
| 1050 | 306422,63 | 1331841,96 |
| 1051 | 306416,04 | 1331852,93 |

| Номер точки | Координаты | |
|-------------|------------|------------|
| | X | Y |
| 1052 | 306382,09 | 1331906,61 |
| 1053 | 306381,22 | 1331906,07 |
| 1054 | 306378,06 | 1331911,17 |
| 1055 | 306378,91 | 1331911,70 |
| 1056 | 306368,97 | 1331927,84 |
| 1057 | 306368,13 | 1331927,31 |
| 1058 | 306364,97 | 1331932,41 |
| 1059 | 306365,74 | 1331932,89 |
| 1060 | 306346,63 | 1331961,71 |
| 1061 | 306345,79 | 1331961,16 |
| 1062 | 306342,48 | 1331966,16 |
| 1063 | 306343,46 | 1331966,81 |
| 1064 | 306325,74 | 1331997,48 |
| 1065 | 306324,88 | 1331996,98 |
| 1066 | 306321,87 | 1332002,18 |
| 1067 | 306322,85 | 1332002,74 |
| 1068 | 306315,00 | 1332017,75 |
| 1069 | 306314,34 | 1332017,34 |
| 1070 | 306311,18 | 1332022,44 |
| 1071 | 306312,08 | 1332022,99 |
| 1072 | 306306,25 | 1332032,76 |
| 1073 | 306305,45 | 1332032,27 |
| 1074 | 306302,29 | 1332037,36 |
| 1075 | 306303,18 | 1332037,92 |
| 1076 | 306298,68 | 1332045,47 |
| 1077 | 306297,88 | 1332044,97 |
| 1078 | 306294,72 | 1332050,07 |
| 1079 | 306295,62 | 1332050,63 |
| 1080 | 306293,74 | 1332053,84 |
| 1081 | 306292,95 | 1332053,35 |
| 1082 | 306289,79 | 1332058,45 |
| 1083 | 306290,65 | 1332058,99 |
| 1084 | 306269,16 | 1332094,15 |
| 1085 | 306268,33 | 1332093,64 |
| 1086 | 306265,17 | 1332098,74 |
| 1087 | 306266,04 | 1332099,28 |
| 1088 | 306257,53 | 1332113,35 |
| 1089 | 306256,71 | 1332112,84 |
| 1090 | 306253,55 | 1332117,94 |
| 1091 | 306254,43 | 1332118,49 |
| 1092 | 306251,29 | 1332123,68 |
| 1093 | 306250,47 | 1332123,17 |
| 1094 | 306247,31 | 1332128,27 |
| 1095 | 306248,19 | 1332128,81 |
| 1096 | 306232,21 | 1332155,24 |
| 1097 | 306231,38 | 1332154,73 |
| 1098 | 306228,22 | 1332159,83 |
| 1099 | 306229,10 | 1332160,38 |
| 1100 | 306211,80 | 1332188,99 |
| 1101 | 306210,98 | 1332188,48 |
| 1102 | 306207,81 | 1332193,58 |
| 1103 | 306208,69 | 1332194,13 |
| 1104 | 306205,38 | 1332199,61 |
| 1105 | 306204,56 | 1332199,10 |
| 1106 | 306201,40 | 1332204,20 |
| 1107 | 306202,29 | 1332204,75 |
| 1108 | 306188,46 | 1332227,96 |
| 1109 | 306183,96 | 1332235,59 |
| 1110 | 306183,18 | 1332235,10 |

| Номер точки | Координаты | |
|-------------|------------|------------|
| | X | Y |
| 822 | 306182,62 | 1332236,01 |
| 1111 | 306269,64 | 1333432,84 |
| 1112 | 306268,56 | 1333436,70 |
| 1113 | 306267,23 | 1333436,32 |
| 1114 | 306267,00 | 1333437,19 |
| 1115 | 306265,97 | 1333436,93 |
| 1116 | 306264,06 | 1333443,80 |
| 1117 | 306264,96 | 1333444,02 |
| 1118 | 306263,49 | 1333449,84 |
| 1119 | 306262,57 | 1333449,61 |
| 1120 | 306253,50 | 1333488,19 |
| 1121 | 306254,51 | 1333488,45 |
| 1122 | 306253,05 | 1333494,26 |
| 1123 | 306252,05 | 1333494,01 |
| 1124 | 306240,93 | 1333536,50 |
| 1125 | 306241,87 | 1333536,74 |
| 1126 | 306240,41 | 1333542,56 |
| 1127 | 306239,45 | 1333542,32 |
| 1128 | 306230,00 | 1333580,74 |
| 1129 | 306230,98 | 1333580,99 |
| 1130 | 306229,52 | 1333586,80 |
| 1131 | 306228,54 | 1333586,56 |
| 1132 | 306221,91 | 1333612,60 |
| 1133 | 306222,88 | 1333612,84 |
| 1134 | 306221,41 | 1333618,66 |
| 1135 | 306220,49 | 1333618,43 |
| 1136 | 306218,79 | 1333625,77 |
| 1137 | 306219,81 | 1333626,03 |
| 1138 | 306218,34 | 1333631,85 |
| 1139 | 306217,40 | 1333631,61 |
| 1140 | 306209,57 | 1333664,04 |
| 1141 | 306210,57 | 1333664,29 |
| 1142 | 306209,10 | 1333670,11 |
| 1143 | 306208,17 | 1333669,87 |
| 1144 | 306204,55 | 1333685,07 |
| 1145 | 306205,56 | 1333685,32 |
| 1146 | 306204,09 | 1333691,14 |
| 1147 | 306203,14 | 1333690,90 |
| 1148 | 306195,10 | 1333723,37 |
| 1149 | 306196,08 | 1333723,62 |
| 1150 | 306194,62 | 1333729,44 |
| 1151 | 306193,66 | 1333729,20 |
| 1152 | 306189,08 | 1333747,67 |
| 1153 | 306190,06 | 1333747,92 |
| 1154 | 306188,60 | 1333753,74 |
| 1155 | 306187,69 | 1333753,51 |
| 1156 | 306181,53 | 1333780,37 |
| 1157 | 306182,56 | 1333780,63 |
| 1158 | 306181,09 | 1333786,45 |
| 1159 | 306180,13 | 1333786,20 |
| 1160 | 306173,52 | 1333812,48 |
| 1161 | 306174,49 | 1333812,72 |
| 1162 | 306174,24 | 1333813,69 |
| 1163 | 306176,18 | 1333814,17 |
| 1164 | 306175,11 | 1333818,03 |
| 1165 | 306173,27 | 1333817,57 |
| 1166 | 306173,02 | 1333818,54 |
| 1167 | 306172,00 | 1333818,28 |

| Номер точки | Координаты | |
|-------------|------------|------------|
| | X | Y |
| 1168 | 306166,59 | 1333838,39 |
| 1169 | 306167,56 | 1333838,65 |
| 1170 | 306166,00 | 1333844,45 |
| 1171 | 306165,03 | 1333844,19 |
| 1172 | 306161,53 | 1333857,22 |
| 1173 | 306162,49 | 1333857,48 |
| 1174 | 306160,93 | 1333863,28 |
| 1175 | 306159,90 | 1333863,00 |
| 1176 | 306149,17 | 1333899,49 |
| 1177 | 306150,12 | 1333899,77 |
| 1178 | 306148,45 | 1333905,53 |
| 1179 | 306147,49 | 1333905,25 |
| 1180 | 306140,48 | 1333929,45 |
| 1181 | 306141,44 | 1333929,72 |
| 1182 | 306139,77 | 1333935,49 |
| 1183 | 306138,74 | 1333935,19 |
| 1184 | 306120,84 | 1333991,71 |
| 1185 | 306121,84 | 1333992,04 |
| 1186 | 306119,93 | 1333997,73 |
| 1187 | 306118,98 | 1333997,41 |
| 1188 | 306113,78 | 1334012,86 |
| 1189 | 306114,73 | 1334013,18 |
| 1190 | 306112,82 | 1334018,87 |
| 1191 | 306111,78 | 1334018,52 |
| 1192 | 306105,75 | 1334034,66 |
| 1193 | 306106,69 | 1334035,01 |
| 1194 | 306104,59 | 1334040,63 |
| 1195 | 306098,97 | 1334038,53 |
| 1196 | 306099,32 | 1334037,60 |
| 1197 | 306091,43 | 1334034,65 |
| 1198 | 306082,25 | 1334058,98 |
| 1199 | 306083,18 | 1334059,32 |
| 1200 | 306081,08 | 1334064,95 |
| 1201 | 306080,13 | 1334064,59 |
| 1202 | 306058,69 | 1334121,46 |
| 1203 | 306059,62 | 1334121,80 |
| 1204 | 306057,52 | 1334127,42 |
| 1205 | 306056,61 | 1334127,08 |
| 1206 | 306046,37 | 1334155,33 |
| 1207 | 306055,43 | 1334158,95 |
| 1208 | 306055,80 | 1334158,03 |
| 1209 | 306058,79 | 1334159,23 |
| 1210 | 306039,44 | 1334207,03 |
| 1211 | 306026,94 | 1334224,77 |
| 1212 | 306014,74 | 1334234,70 |
| 1213 | 306011,90 | 1334236,02 |
| 1214 | 306010,36 | 1334234,04 |
| 1215 | 306011,16 | 1334233,41 |
| 1216 | 306000,94 | 1334220,10 |
| 1217 | 305991,22 | 1334224,13 |
| 1218 | 306003,76 | 1334215,53 |
| 1219 | 306003,91 | 1334215,72 |
| 1220 | 306003,10 | 1334216,35 |
| 1221 | 306014,32 | 1334230,95 |
| 1222 | 306015,09 | 1334230,35 |
| 1223 | 306015,71 | 1334231,14 |
| 1224 | 306018,07 | 1334229,30 |
| 1225 | 306017,46 | 1334228,51 |
| 1226 | 306022,19 | 1334224,82 |

| Номер точки | Координаты | |
|-------------|------------|------------|
| | X | Y |
| 1227 | 306022,81 | 1334225,61 |
| 1228 | 306025,17 | 1334223,77 |
| 1229 | 306036,86 | 1334207,62 |
| 1230 | 306038,09 | 1334204,76 |
| 1231 | 306037,17 | 1334204,37 |
| 1232 | 306039,54 | 1334198,86 |
| 1233 | 306040,39 | 1334199,22 |
| 1234 | 306045,83 | 1334185,61 |
| 1235 | 306044,91 | 1334185,24 |
| 1236 | 306047,13 | 1334179,67 |
| 1237 | 306048,06 | 1334180,04 |
| 1238 | 306054,50 | 1334163,97 |
| 1239 | 306053,57 | 1334163,60 |
| 1240 | 306053,94 | 1334162,67 |
| 1241 | 306041,29 | 1334157,60 |
| 1242 | 306052,86 | 1334125,68 |
| 1243 | 306051,90 | 1334125,32 |
| 1244 | 306054,00 | 1334119,70 |
| 1245 | 306054,94 | 1334120,06 |
| 1246 | 306076,39 | 1334063,19 |
| 1247 | 306075,46 | 1334062,85 |
| 1248 | 306077,56 | 1334057,23 |
| 1249 | 306078,50 | 1334057,58 |
| 1250 | 306089,09 | 1334029,51 |
| 1251 | 306100,72 | 1334033,85 |
| 1252 | 306101,07 | 1334032,91 |
| 1253 | 306102,01 | 1334033,26 |
| 1254 | 306107,99 | 1334017,24 |
| 1255 | 306107,13 | 1334016,95 |
| 1256 | 306109,04 | 1334011,27 |
| 1257 | 306109,99 | 1334011,58 |
| 1258 | 306115,19 | 1333996,14 |
| 1259 | 306114,24 | 1333995,82 |
| 1260 | 306116,15 | 1333990,13 |
| 1261 | 306117,05 | 1333990,43 |
| 1262 | 306134,90 | 1333934,07 |
| 1263 | 306134,01 | 1333933,82 |
| 1264 | 306135,68 | 1333928,05 |
| 1265 | 306136,64 | 1333928,33 |
| 1266 | 306143,64 | 1333904,14 |
| 1267 | 306142,68 | 1333903,86 |
| 1268 | 306144,35 | 1333898,10 |
| 1269 | 306145,33 | 1333898,38 |
| 1270 | 306156,04 | 1333861,96 |
| 1271 | 306155,14 | 1333861,72 |
| 1272 | 306155,41 | 1333860,72 |
| 1273 | 306142,87 | 1333857,18 |
| 1274 | 306142,60 | 1333858,14 |
| 1275 | 306136,83 | 1333856,51 |
| 1276 | 306138,46 | 1333850,74 |
| 1277 | 306144,23 | 1333852,37 |
| 1278 | 306143,96 | 1333853,33 |
| 1279 | 306156,45 | 1333856,85 |
| 1280 | 306156,70 | 1333855,92 |
| 1281 | 306157,66 | 1333856,18 |
| 1282 | 306161,17 | 1333843,15 |
| 1283 | 306160,21 | 1333842,89 |
| 1284 | 306161,76 | 1333837,09 |
| 1285 | 306162,73 | 1333837,35 |

| Номер точки | Координаты | |
|-------------|------------|------------|
| | X | Y |
| 1286 | 306168,12 | 1333817,31 |
| 1287 | 306167,20 | 1333817,08 |
| 1288 | 306168,67 | 1333811,26 |
| 1289 | 306169,64 | 1333811,50 |
| 1290 | 306176,25 | 1333785,23 |
| 1291 | 306175,28 | 1333784,98 |
| 1292 | 306176,74 | 1333779,16 |
| 1293 | 306177,65 | 1333779,39 |
| 1294 | 306183,81 | 1333752,53 |
| 1295 | 306182,78 | 1333752,27 |
| 1296 | 306184,25 | 1333746,45 |
| 1297 | 306185,21 | 1333746,69 |
| 1298 | 306189,78 | 1333728,22 |
| 1299 | 306188,80 | 1333727,97 |
| 1300 | 306189,04 | 1333727,02 |
| 1301 | 306173,54 | 1333723,18 |
| 1302 | 306173,28 | 1333724,15 |
| 1303 | 306171,22 | 1333723,63 |
| 1304 | 306172,31 | 1333717,72 |
| 1305 | 306174,74 | 1333718,33 |
| 1306 | 306174,49 | 1333719,30 |
| 1307 | 306190,02 | 1333723,14 |
| 1308 | 306190,27 | 1333722,16 |
| 1309 | 306191,23 | 1333722,40 |
| 1310 | 306199,26 | 1333689,92 |
| 1311 | 306198,28 | 1333689,68 |
| 1312 | 306199,74 | 1333683,86 |
| 1313 | 306200,67 | 1333684,09 |
| 1314 | 306204,29 | 1333668,90 |
| 1315 | 306203,29 | 1333668,64 |
| 1316 | 306204,75 | 1333662,83 |
| 1317 | 306205,69 | 1333663,06 |
| 1318 | 306213,52 | 1333630,64 |
| 1319 | 306212,52 | 1333630,38 |
| 1320 | 306213,99 | 1333624,57 |
| 1321 | 306214,91 | 1333624,80 |
| 1322 | 306216,62 | 1333617,46 |
| 1323 | 306215,59 | 1333617,20 |
| 1324 | 306217,06 | 1333611,38 |
| 1325 | 306218,04 | 1333611,63 |
| 1326 | 306224,66 | 1333585,58 |
| 1327 | 306223,70 | 1333585,34 |
| 1328 | 306225,16 | 1333579,52 |
| 1329 | 306226,12 | 1333579,76 |
| 1330 | 306235,57 | 1333541,34 |
| 1331 | 306234,59 | 1333541,09 |
| 1332 | 306236,05 | 1333535,27 |
| 1333 | 306237,05 | 1333535,52 |
| 1334 | 306248,17 | 1333493,04 |
| 1335 | 306247,23 | 1333492,80 |
| 1336 | 306248,69 | 1333486,98 |
| 1337 | 306249,62 | 1333487,21 |
| 1338 | 306258,69 | 1333448,63 |
| 1339 | 306257,67 | 1333448,38 |
| 1340 | 306259,14 | 1333442,56 |
| 1341 | 306260,18 | 1333442,82 |
| 1342 | 306262,09 | 1333435,96 |
| 1343 | 306261,19 | 1333435,73 |
| 1344 | 306262,65 | 1333429,91 |

| Номер точки | Координаты | |
|-------------|------------|------------|
| | X | Y |
| 1345 | 306263,53 | 1333430,13 |
| 1346 | 306265,65 | 1333420,52 |
| 1347 | 306264,68 | 1333420,31 |
| 1348 | 306265,97 | 1333414,45 |
| 1349 | 306266,94 | 1333414,66 |
| 1350 | 306268,52 | 1333407,51 |
| 1351 | 306266,28 | 1333397,78 |
| 1352 | 306271,59 | 1333374,68 |
| 1353 | 306270,56 | 1333374,42 |
| 1354 | 306272,02 | 1333368,60 |
| 1355 | 306272,95 | 1333368,84 |
| 1356 | 306280,84 | 1333335,56 |
| 1357 | 306279,83 | 1333335,30 |
| 1358 | 306281,30 | 1333329,48 |
| 1359 | 306282,24 | 1333329,72 |
| 1360 | 306286,92 | 1333310,28 |
| 1361 | 306285,92 | 1333310,03 |
| 1362 | 306287,38 | 1333304,21 |
| 1363 | 306288,32 | 1333304,44 |
| 1364 | 306291,13 | 1333292,78 |
| 1365 | 306290,13 | 1333292,53 |
| 1366 | 306291,60 | 1333286,71 |
| 1367 | 306292,54 | 1333286,94 |
| 1368 | 306293,63 | 1333282,40 |
| 1369 | 306292,63 | 1333282,15 |
| 1370 | 306294,09 | 1333276,33 |
| 1371 | 306295,04 | 1333276,57 |
| 1372 | 306304,99 | 1333235,43 |
| 1373 | 306303,99 | 1333235,18 |
| 1374 | 306305,46 | 1333229,36 |
| 1375 | 306306,40 | 1333229,60 |
| 1376 | 306306,87 | 1333227,68 |
| 1377 | 306305,87 | 1333227,43 |
| 1378 | 306307,33 | 1333221,61 |
| 1379 | 306308,28 | 1333221,85 |
| 1380 | 306310,39 | 1333213,10 |
| 1381 | 306309,40 | 1333212,85 |
| 1382 | 306310,86 | 1333207,03 |
| 1383 | 306311,80 | 1333207,27 |
| 1384 | 306317,79 | 1333182,48 |
| 1385 | 306316,79 | 1333182,23 |
| 1386 | 306318,25 | 1333176,41 |
| 1387 | 306319,19 | 1333176,65 |
| 1388 | 306325,98 | 1333148,46 |
| 1389 | 306324,98 | 1333148,21 |
| 1390 | 306326,44 | 1333142,39 |
| 1391 | 306327,38 | 1333142,63 |
| 1392 | 306328,32 | 1333138,73 |
| 1393 | 306327,32 | 1333138,47 |
| 1394 | 306328,78 | 1333132,66 |
| 1395 | 306329,73 | 1333132,89 |
| 1396 | 306335,46 | 1333109,25 |
| 1397 | 306334,47 | 1333109,00 |
| 1398 | 306335,93 | 1333103,18 |
| 1399 | 306336,88 | 1333103,42 |
| 1400 | 306347,23 | 1333061,19 |
| 1401 | 306346,24 | 1333060,94 |
| 1402 | 306347,71 | 1333055,12 |
| 1403 | 306348,66 | 1333055,36 |

| Номер точки | Координаты | |
|-------------|------------|------------|
| | X | Y |
| 1404 | 306357,15 | 1333020,60 |
| 1405 | 306356,15 | 1333020,35 |
| 1406 | 306357,62 | 1333014,53 |
| 1407 | 306358,57 | 1333014,77 |
| 1408 | 306368,13 | 1332975,63 |
| 1409 | 306367,14 | 1332975,38 |
| 1410 | 306368,60 | 1332969,56 |
| 1411 | 306369,55 | 1332969,80 |
| 1412 | 306375,48 | 1332945,51 |
| 1413 | 306374,49 | 1332945,26 |
| 1414 | 306375,95 | 1332939,44 |
| 1415 | 306376,91 | 1332939,68 |
| 1416 | 306392,19 | 1332877,54 |
| 1417 | 306391,21 | 1332877,29 |
| 1418 | 306392,67 | 1332871,47 |
| 1419 | 306393,64 | 1332871,71 |
| 1420 | 306393,82 | 1332871,01 |
| 1421 | 306392,82 | 1332870,75 |
| 1422 | 306394,28 | 1332864,93 |
| 1423 | 306395,28 | 1332865,19 |
| 1424 | 306403,14 | 1332833,94 |
| 1425 | 306402,17 | 1332833,70 |
| 1426 | 306403,63 | 1332827,88 |
| 1427 | 306404,60 | 1332828,12 |
| 1428 | 306410,77 | 1332803,27 |
| 1429 | 306409,79 | 1332803,02 |
| 1430 | 306411,26 | 1332797,20 |
| 1431 | 306412,21 | 1332797,44 |
| 1432 | 306414,58 | 1332787,79 |
| 1433 | 306413,59 | 1332787,54 |
| 1434 | 306415,06 | 1332781,73 |
| 1435 | 306415,96 | 1332781,95 |
| 1436 | 306421,50 | 1332757,71 |
| 1437 | 306420,47 | 1332757,45 |
| 1438 | 306421,93 | 1332751,63 |
| 1439 | 306422,95 | 1332751,89 |
| 1440 | 306427,11 | 1332736,44 |
| 1441 | 306426,19 | 1332736,21 |
| 1442 | 306427,65 | 1332730,39 |
| 1443 | 306428,59 | 1332730,63 |
| 1444 | 306434,25 | 1332707,16 |
| 1445 | 306433,25 | 1332706,91 |
| 1446 | 306434,72 | 1332701,09 |
| 1447 | 306435,66 | 1332701,33 |
| 1448 | 306438,87 | 1332688,00 |
| 1449 | 306437,87 | 1332687,75 |
| 1450 | 306439,33 | 1332681,93 |
| 1451 | 306440,27 | 1332682,17 |
| 1452 | 306441,37 | 1332677,52 |
| 1453 | 306440,36 | 1332677,26 |
| 1454 | 306441,83 | 1332671,45 |
| 1455 | 306442,76 | 1332671,68 |
| 1456 | 306446,50 | 1332656,02 |
| 1457 | 306445,53 | 1332655,79 |
| 1458 | 306446,92 | 1332649,96 |
| 1459 | 306447,89 | 1332650,19 |
| 1460 | 306450,83 | 1332637,87 |
| 1461 | 306449,83 | 1332637,62 |
| 1462 | 306451,29 | 1332631,80 |

| Номер точки | Координаты | |
|-------------|------------|------------|
| | X | Y |
| 1463 | 306452,23 | 1332632,03 |
| 1464 | 306454,20 | 1332623,77 |
| 1465 | 306453,19 | 1332623,52 |
| 1466 | 306454,66 | 1332617,70 |
| 1467 | 306455,59 | 1332617,94 |
| 1468 | 306460,24 | 1332598,48 |
| 1469 | 306459,24 | 1332598,23 |
| 1470 | 306460,70 | 1332592,41 |
| 1471 | 306461,64 | 1332592,65 |
| 1472 | 306468,30 | 1332564,79 |
| 1473 | 306467,29 | 1332564,53 |
| 1474 | 306468,76 | 1332558,72 |
| 1475 | 306469,69 | 1332558,95 |
| 1476 | 306472,20 | 1332548,47 |
| 1477 | 306471,20 | 1332548,22 |
| 1478 | 306472,66 | 1332542,40 |
| 1479 | 306473,60 | 1332542,64 |
| 1480 | 306477,09 | 1332528,03 |
| 1481 | 306476,08 | 1332527,78 |
| 1482 | 306477,55 | 1332521,96 |
| 1483 | 306478,49 | 1332522,20 |
| 1484 | 306490,15 | 1332473,33 |
| 1485 | 306489,29 | 1332473,16 |
| 1486 | 306490,45 | 1332467,27 |
| 1487 | 306491,44 | 1332467,47 |
| 1488 | 306493,98 | 1332454,66 |
| 1489 | 306492,92 | 1332454,42 |
| 1490 | 306493,14 | 1332453,45 |
| 1491 | 306491,16 | 1332452,99 |
| 1492 | 306490,92 | 1332453,96 |
| 1493 | 306485,09 | 1332452,56 |
| 1494 | 306486,49 | 1332446,73 |
| 1495 | 306487,43 | 1332446,95 |
| 1496 | 306489,88 | 1332436,23 |
| 1497 | 306488,90 | 1332436,00 |
| 1498 | 306490,26 | 1332430,16 |
| 1499 | 306491,23 | 1332430,38 |
| 1500 | 306494,46 | 1332416,54 |
| 1501 | 306493,49 | 1332416,31 |
| 1502 | 306494,84 | 1332410,47 |
| 1503 | 306495,80 | 1332410,69 |
| 1504 | 306499,24 | 1332395,40 |
| 1505 | 306498,27 | 1332395,18 |
| 1506 | 306499,59 | 1332389,33 |
| 1507 | 306500,61 | 1332389,56 |
| 1508 | 306508,33 | 1332357,74 |
| 1509 | 306507,34 | 1332357,49 |
| 1510 | 306507,58 | 1332356,55 |
| 1511 | 306506,95 | 1332356,40 |
| 1512 | 306503,27 | 1332358,64 |
| 1513 | 306495,39 | 1332356,91 |
| 1514 | 306501,72 | 1332355,63 |
| 1515 | 306506,89 | 1332352,27 |
| 1516 | 306508,55 | 1332352,67 |
| 1517 | 306508,80 | 1332351,68 |
| 1518 | 306509,75 | 1332351,91 |
| 1519 | 306510,80 | 1332347,55 |
| 1520 | 306509,81 | 1332347,30 |
| 1521 | 306511,28 | 1332341,48 |

| Номер точки | Координаты | |
|-------------|------------|------------|
| | X | Y |
| 1522 | 306512,22 | 1332341,72 |
| 1523 | 306512,43 | 1332340,86 |
| 1524 | 306516,41 | 1332324,15 |
| 1525 | 306515,44 | 1332323,92 |
| 1526 | 306516,83 | 1332318,08 |
| 1527 | 306517,43 | 1332318,23 |
| 1528 | 306519,37 | 1332300,97 |
| 1529 | 306521,91 | 1332291,75 |
| 1530 | 306521,00 | 1332291,52 |
| 1531 | 306522,46 | 1332285,70 |
| 1532 | 306528,28 | 1332287,17 |
| 1533 | 306526,82 | 1332292,99 |
| 1534 | 306525,79 | 1332292,73 |
| 1535 | 306523,31 | 1332301,73 |
| 1536 | 306521,35 | 1332319,16 |
| 1537 | 306522,66 | 1332319,47 |
| 1538 | 306521,27 | 1332325,31 |
| 1539 | 306520,30 | 1332325,08 |
| 1540 | 306516,32 | 1332341,79 |
| 1541 | 306516,10 | 1332342,70 |
| 1542 | 306517,09 | 1332342,95 |
| 1543 | 306515,63 | 1332348,77 |
| 1544 | 306514,68 | 1332348,53 |
| 1545 | 306513,63 | 1332352,89 |
| 1546 | 306514,62 | 1332353,14 |
| 1547 | 306513,16 | 1332358,96 |
| 1548 | 306512,21 | 1332358,72 |
| 1549 | 306504,51 | 1332390,43 |
| 1550 | 306505,44 | 1332390,64 |
| 1551 | 306504,12 | 1332396,50 |
| 1552 | 306503,15 | 1332396,28 |
| 1553 | 306499,70 | 1332411,60 |
| 1554 | 306500,69 | 1332411,83 |
| 1555 | 306499,33 | 1332417,67 |
| 1556 | 306498,36 | 1332417,44 |
| 1557 | 306495,13 | 1332431,29 |
| 1558 | 306496,10 | 1332431,52 |
| 1559 | 306494,74 | 1332437,36 |
| 1560 | 306493,78 | 1332437,14 |
| 1561 | 306491,32 | 1332447,89 |
| 1562 | 306492,32 | 1332448,13 |
| 1563 | 306492,09 | 1332449,10 |
| 1564 | 306494,03 | 1332449,55 |
| 1565 | 306494,25 | 1332448,57 |
| 1566 | 306500,10 | 1332449,90 |
| 1567 | 306498,77 | 1332455,75 |
| 1568 | 306497,88 | 1332455,55 |
| 1569 | 306495,36 | 1332468,25 |
| 1570 | 306496,34 | 1332468,44 |
| 1571 | 306495,17 | 1332474,33 |
| 1572 | 306494,08 | 1332474,11 |
| 1573 | 306482,36 | 1332523,17 |
| 1574 | 306483,37 | 1332523,43 |
| 1575 | 306481,90 | 1332529,25 |
| 1576 | 306480,97 | 1332529,01 |
| 1577 | 306477,48 | 1332543,61 |
| 1578 | 306478,48 | 1332543,87 |
| 1579 | 306477,02 | 1332549,68 |
| 1580 | 306476,08 | 1332549,45 |

| Номер точки | Координаты | |
|-------------|------------|------------|
| | X | Y |
| 1581 | 306473,57 | 1332559,93 |
| 1582 | 306474,57 | 1332560,18 |
| 1583 | 306473,11 | 1332566,00 |
| 1584 | 306472,17 | 1332565,76 |
| 1585 | 306465,51 | 1332593,63 |
| 1586 | 306466,52 | 1332593,88 |
| 1587 | 306465,05 | 1332599,70 |
| 1588 | 306464,12 | 1332599,46 |
| 1589 | 306459,47 | 1332618,91 |
| 1590 | 306460,47 | 1332619,17 |
| 1591 | 306459,01 | 1332624,98 |
| 1592 | 306458,08 | 1332624,75 |
| 1593 | 306456,10 | 1332633,01 |
| 1594 | 306457,11 | 1332633,26 |
| 1595 | 306455,64 | 1332639,08 |
| 1596 | 306454,71 | 1332638,85 |
| 1597 | 306451,78 | 1332651,12 |
| 1598 | 306452,76 | 1332651,35 |
| 1599 | 306451,36 | 1332657,18 |
| 1600 | 306450,39 | 1332656,95 |
| 1601 | 306446,64 | 1332672,66 |
| 1602 | 306447,65 | 1332672,91 |
| 1603 | 306446,18 | 1332678,73 |
| 1604 | 306445,25 | 1332678,49 |
| 1605 | 306444,15 | 1332683,15 |
| 1606 | 306445,15 | 1332683,40 |
| 1607 | 306443,69 | 1332689,22 |
| 1608 | 306442,75 | 1332688,98 |
| 1609 | 306439,54 | 1332702,30 |
| 1610 | 306440,53 | 1332702,55 |
| 1611 | 306439,07 | 1332708,37 |
| 1612 | 306438,13 | 1332708,14 |
| 1613 | 306432,47 | 1332731,60 |
| 1614 | 306433,47 | 1332731,86 |
| 1615 | 306432,01 | 1332737,67 |
| 1616 | 306430,99 | 1332737,42 |
| 1617 | 306426,83 | 1332752,87 |
| 1618 | 306427,75 | 1332753,10 |
| 1619 | 306426,29 | 1332758,92 |
| 1620 | 306425,38 | 1332758,69 |
| 1621 | 306419,84 | 1332782,93 |
| 1622 | 306420,88 | 1332783,19 |
| 1623 | 306419,41 | 1332789,01 |
| 1624 | 306418,46 | 1332788,77 |
| 1625 | 306416,09 | 1332798,42 |
| 1626 | 306417,08 | 1332798,67 |
| 1627 | 306415,61 | 1332804,48 |
| 1628 | 306414,65 | 1332804,24 |
| 1629 | 306408,47 | 1332829,10 |
| 1630 | 306409,45 | 1332829,34 |
| 1631 | 306407,99 | 1332835,16 |
| 1632 | 306407,02 | 1332834,92 |
| 1633 | 306399,16 | 1332866,16 |
| 1634 | 306400,10 | 1332866,40 |
| 1635 | 306398,63 | 1332872,22 |
| 1636 | 306397,70 | 1332871,98 |
| 1637 | 306397,52 | 1332872,69 |
| 1638 | 306398,49 | 1332872,93 |
| 1639 | 306397,03 | 1332878,75 |

| Номер точки | Координаты | |
|-------------|------------|------------|
| | X | Y |
| 1640 | 306396,07 | 1332878,51 |
| 1641 | 306380,78 | 1332940,66 |
| 1642 | 306381,77 | 1332940,91 |
| 1643 | 306380,31 | 1332946,73 |
| 1644 | 306379,36 | 1332946,49 |
| 1645 | 306373,43 | 1332970,77 |
| 1646 | 306374,42 | 1332971,02 |
| 1647 | 306372,95 | 1332976,84 |
| 1648 | 306372,01 | 1332976,60 |
| 1649 | 306362,45 | 1333015,75 |
| 1650 | 306363,44 | 1333016,00 |
| 1651 | 306361,97 | 1333021,82 |
| 1652 | 306361,02 | 1333021,58 |
| 1653 | 306352,54 | 1333056,34 |
| 1654 | 306353,53 | 1333056,59 |
| 1655 | 306352,06 | 1333062,41 |
| 1656 | 306351,11 | 1333062,17 |
| 1657 | 306340,76 | 1333104,40 |
| 1658 | 306341,75 | 1333104,65 |
| 1659 | 306340,28 | 1333110,47 |
| 1660 | 306339,34 | 1333110,23 |
| 1661 | 306333,60 | 1333133,87 |
| 1662 | 306334,60 | 1333134,12 |
| 1663 | 306333,13 | 1333139,94 |
| 1664 | 306332,20 | 1333139,70 |
| 1665 | 306331,26 | 1333143,60 |
| 1666 | 306332,26 | 1333143,86 |
| 1667 | 306330,79 | 1333149,67 |
| 1668 | 306329,86 | 1333149,44 |
| 1669 | 306323,07 | 1333177,63 |
| 1670 | 306324,07 | 1333177,88 |
| 1671 | 306322,61 | 1333183,70 |
| 1672 | 306321,67 | 1333183,46 |
| 1673 | 306315,68 | 1333208,25 |
| 1674 | 306316,68 | 1333208,50 |
| 1675 | 306315,21 | 1333214,32 |
| 1676 | 306314,27 | 1333214,08 |
| 1677 | 306312,16 | 1333222,83 |
| 1678 | 306313,15 | 1333223,08 |
| 1679 | 306311,69 | 1333228,90 |
| 1680 | 306310,74 | 1333228,66 |
| 1681 | 306310,28 | 1333230,57 |
| 1682 | 306311,28 | 1333230,82 |
| 1683 | 306309,81 | 1333236,64 |
| 1684 | 306308,87 | 1333236,40 |
| 1685 | 306298,92 | 1333277,54 |
| 1686 | 306299,91 | 1333277,79 |
| 1687 | 306298,45 | 1333283,61 |
| 1688 | 306297,51 | 1333283,38 |
| 1689 | 306296,42 | 1333287,92 |
| 1690 | 306297,42 | 1333288,17 |
| 1691 | 306295,95 | 1333293,99 |
| 1692 | 306295,01 | 1333293,75 |
| 1693 | 306292,20 | 1333305,42 |
| 1694 | 306293,20 | 1333305,67 |
| 1695 | 306291,74 | 1333311,49 |
| 1696 | 306290,80 | 1333311,25 |
| 1697 | 306286,11 | 1333330,70 |
| 1698 | 306287,11 | 1333330,95 |

| Номер точки | Координаты | |
|-------------|------------|------------|
| | X | Y |
| 1699 | 306285,65 | 1333336,77 |
| 1700 | 306284,72 | 1333336,53 |
| 1701 | 306276,83 | 1333369,81 |
| 1702 | 306277,84 | 1333370,07 |
| 1703 | 306276,38 | 1333375,89 |
| 1704 | 306275,47 | 1333375,66 |
| 1705 | 306270,38 | 1333397,78 |
| 1706 | 306272,62 | 1333407,50 |
| 1707 | 306270,85 | 1333415,52 |
| 1708 | 306271,83 | 1333415,74 |
| 1709 | 306270,53 | 1333421,60 |
| 1710 | 306269,56 | 1333421,38 |
| 1711 | 306267,41 | 1333431,11 |
| 1712 | 306268,47 | 1333431,38 |
| 1713 | 306268,20 | 1333432,43 |
| 1111 | 306269,64 | 1333432,84 |
| 1714 | 306285,15 | 1332334,59 |
| 1715 | 306298,38 | 1332338,46 |
| 1716 | 306313,33 | 1332341,36 |
| 1717 | 306312,06 | 1332345,26 |
| 1718 | 306311,11 | 1332344,95 |
| 1719 | 306310,70 | 1332346,19 |
| 1720 | 306313,35 | 1332347,05 |
| 1721 | 306339,97 | 1332353,24 |
| 1722 | 306340,23 | 1332352,22 |
| 1723 | 306346,04 | 1332353,68 |
| 1724 | 306345,81 | 1332354,61 |
| 1725 | 306361,39 | 1332358,27 |
| 1726 | 306361,64 | 1332357,26 |
| 1727 | 306367,46 | 1332358,72 |
| 1728 | 306367,25 | 1332359,55 |
| 1729 | 306387,19 | 1332357,40 |
| 1730 | 306398,61 | 1332356,02 |
| 1731 | 306410,96 | 1332355,93 |
| 1732 | 306439,21 | 1332357,75 |
| 1733 | 306479,15 | 1332362,69 |
| 1734 | 306480,61 | 1332356,67 |
| 1735 | 306484,61 | 1332357,17 |
| 1736 | 306482,22 | 1332367,02 |
| 1737 | 306438,95 | 1332361,74 |
| 1738 | 306410,89 | 1332359,94 |
| 1739 | 306398,77 | 1332360,02 |
| 1740 | 306387,52 | 1332361,39 |
| 1741 | 306366,71 | 1332363,63 |
| 1742 | 306366,25 | 1332363,52 |
| 1743 | 306366,00 | 1332364,54 |
| 1744 | 306365,07 | 1332364,31 |
| 1745 | 306364,65 | 1332366,09 |
| 1746 | 306360,69 | 1332365,52 |
| 1747 | 306361,20 | 1332363,33 |
| 1748 | 306360,18 | 1332363,07 |
| 1749 | 306360,41 | 1332362,15 |
| 1750 | 306344,83 | 1332358,49 |
| 1751 | 306344,58 | 1332359,50 |
| 1752 | 306338,76 | 1332358,04 |
| 1753 | 306338,99 | 1332357,12 |
| 1754 | 306312,27 | 1332350,91 |
| 1755 | 306305,66 | 1332348,75 |

| Номер точки | Координаты | |
|-------------|------------|------------|
| | X | Y |
| 1756 | 306307,31 | 1332343,71 |
| 1757 | 306306,36 | 1332343,40 |
| 1758 | 306306,69 | 1332342,36 |
| 1714 | 306285,15 | 1332334,59 |
| 1759 | 305900,84 | 1332429,68 |
| 1760 | 305881,65 | 1332427,15 |
| 1761 | 305878,39 | 1332427,09 |
| 1762 | 305882,99 | 1332426,11 |
| 1759 | 305900,84 | 1332429,68 |
| 1763 | 305403,69 | 1332442,90 |
| 1764 | 305397,56 | 1332443,81 |
| 1765 | 305379,89 | 1332446,18 |
| 1766 | 305369,77 | 1332470,16 |
| 1767 | 305367,74 | 1332474,98 |
| 1768 | 305345,52 | 1332464,88 |
| 1769 | 305346,31 | 1332462,73 |
| 1770 | 305354,83 | 1332442,20 |
| 1771 | 305369,59 | 1332448,91 |
| 1772 | 305374,23 | 1332442,08 |
| 1763 | 305403,69 | 1332442,90 |
| 1773 | 306460,79 | 1333979,90 |
| 1774 | 306459,82 | 1333983,78 |
| 1775 | 306459,03 | 1333983,59 |
| 1776 | 306458,80 | 1333984,55 |
| 1777 | 306452,96 | 1333983,16 |
| 1778 | 306454,35 | 1333977,32 |
| 1779 | 306455,34 | 1333977,56 |
| 1780 | 306455,82 | 1333975,55 |
| 1781 | 306454,86 | 1333975,32 |
| 1782 | 306456,25 | 1333969,49 |
| 1783 | 306457,23 | 1333969,72 |
| 1784 | 306461,92 | 1333950,36 |
| 1785 | 306460,96 | 1333950,13 |
| 1786 | 306462,35 | 1333944,29 |
| 1787 | 306463,31 | 1333944,52 |
| 1788 | 306478,47 | 1333879,76 |
| 1789 | 306477,48 | 1333879,53 |
| 1790 | 306477,71 | 1333878,59 |
| 1791 | 306469,49 | 1333876,74 |
| 1792 | 306470,29 | 1333872,82 |
| 1793 | 306478,63 | 1333874,70 |
| 1794 | 306478,87 | 1333873,69 |
| 1795 | 306479,81 | 1333873,92 |
| 1796 | 306481,23 | 1333867,62 |
| 1797 | 306480,22 | 1333867,38 |
| 1798 | 306481,61 | 1333861,54 |
| 1799 | 306482,53 | 1333861,76 |
| 1800 | 306488,10 | 1333836,44 |
| 1801 | 306487,07 | 1333836,20 |
| 1802 | 306488,46 | 1333830,36 |
| 1803 | 306489,41 | 1333830,59 |
| 1804 | 306501,88 | 1333776,34 |
| 1805 | 306500,89 | 1333776,10 |
| 1806 | 306502,28 | 1333770,27 |
| 1807 | 306503,28 | 1333770,51 |
| 1808 | 306505,34 | 1333762,25 |

| Номер точки | Координаты | |
|-------------|------------|------------|
| | X | Y |
| 1809 | 306504,40 | 1333762,02 |
| 1810 | 306505,79 | 1333756,19 |
| 1811 | 306506,80 | 1333756,43 |
| 1812 | 306508,52 | 1333749,65 |
| 1813 | 306507,59 | 1333749,42 |
| 1814 | 306508,98 | 1333743,59 |
| 1815 | 306510,00 | 1333743,83 |
| 1816 | 306511,78 | 1333736,80 |
| 1817 | 306510,85 | 1333736,58 |
| 1818 | 306511,09 | 1333735,59 |
| 1819 | 306503,28 | 1333733,67 |
| 1820 | 306513,94 | 1333692,28 |
| 1821 | 306513,02 | 1333692,06 |
| 1822 | 306514,41 | 1333686,22 |
| 1823 | 306515,42 | 1333686,46 |
| 1824 | 306521,40 | 1333662,41 |
| 1825 | 306528,78 | 1333629,26 |
| 1826 | 306527,80 | 1333629,03 |
| 1827 | 306527,97 | 1333628,16 |
| 1828 | 306529,16 | 1333623,18 |
| 1829 | 306530,12 | 1333623,41 |
| 1830 | 306534,62 | 1333604,37 |
| 1831 | 306533,64 | 1333604,14 |
| 1832 | 306533,87 | 1333603,21 |
| 1833 | 306532,78 | 1333602,97 |
| 1834 | 306537,58 | 1333577,89 |
| 1835 | 306540,93 | 1333572,28 |
| 1836 | 306542,29 | 1333566,56 |
| 1837 | 306543,26 | 1333566,80 |
| 1838 | 306555,64 | 1333514,90 |
| 1839 | 306554,67 | 1333514,67 |
| 1840 | 306556,06 | 1333508,83 |
| 1841 | 306557,03 | 1333509,06 |
| 1842 | 306557,96 | 1333505,17 |
| 1843 | 306556,99 | 1333504,94 |
| 1844 | 306557,22 | 1333503,95 |
| 1845 | 306554,90 | 1333503,38 |
| 1846 | 306555,46 | 1333499,40 |
| 1847 | 306558,15 | 1333500,06 |
| 1848 | 306558,38 | 1333499,10 |
| 1849 | 306564,22 | 1333500,50 |
| 1850 | 306563,98 | 1333501,49 |
| 1851 | 306566,69 | 1333502,16 |
| 1852 | 306566,93 | 1333501,19 |
| 1853 | 306567,90 | 1333501,43 |
| 1854 | 306577,73 | 1333461,43 |
| 1855 | 306576,80 | 1333461,22 |
| 1856 | 306578,14 | 1333455,37 |
| 1857 | 306579,16 | 1333455,60 |
| 1858 | 306580,74 | 1333449,20 |
| 1859 | 306584,08 | 1333435,13 |
| 1860 | 306583,13 | 1333434,91 |
| 1861 | 306584,46 | 1333429,06 |
| 1862 | 306585,46 | 1333429,29 |
| 1863 | 306586,39 | 1333425,40 |
| 1864 | 306585,44 | 1333425,18 |
| 1865 | 306586,77 | 1333419,33 |
| 1866 | 306587,77 | 1333419,56 |
| 1867 | 306588,75 | 1333415,42 |

| Номер точки | Координаты | |
|-------------|------------|------------|
| | X | Y |
| 1868 | 306587,78 | 1333415,19 |
| 1869 | 306589,16 | 1333409,35 |
| 1870 | 306590,11 | 1333409,57 |
| 1871 | 306602,15 | 1333356,75 |
| 1872 | 306601,17 | 1333356,53 |
| 1873 | 306602,50 | 1333350,68 |
| 1874 | 306608,35 | 1333352,01 |
| 1875 | 306607,02 | 1333357,86 |
| 1876 | 306606,05 | 1333357,64 |
| 1877 | 306594,01 | 1333410,49 |
| 1878 | 306595,00 | 1333410,73 |
| 1879 | 306593,62 | 1333416,57 |
| 1880 | 306592,65 | 1333416,34 |
| 1881 | 306591,67 | 1333420,45 |
| 1882 | 306592,62 | 1333420,66 |
| 1883 | 306591,29 | 1333426,51 |
| 1884 | 306590,29 | 1333426,28 |
| 1885 | 306589,36 | 1333430,18 |
| 1886 | 306590,31 | 1333430,39 |
| 1887 | 306588,98 | 1333436,24 |
| 1888 | 306587,98 | 1333436,01 |
| 1889 | 306584,62 | 1333450,14 |
| 1890 | 306583,06 | 1333456,49 |
| 1891 | 306583,99 | 1333456,70 |
| 1892 | 306582,66 | 1333462,55 |
| 1893 | 306581,63 | 1333462,32 |
| 1894 | 306571,78 | 1333502,38 |
| 1895 | 306572,75 | 1333502,62 |
| 1896 | 306571,32 | 1333508,45 |
| 1897 | 306565,49 | 1333507,01 |
| 1898 | 306565,73 | 1333506,04 |
| 1899 | 306563,05 | 1333505,38 |
| 1900 | 306562,82 | 1333506,33 |
| 1901 | 306561,85 | 1333506,10 |
| 1902 | 306560,92 | 1333509,99 |
| 1903 | 306561,90 | 1333510,22 |
| 1904 | 306560,50 | 1333516,06 |
| 1905 | 306559,53 | 1333515,83 |
| 1906 | 306547,15 | 1333567,72 |
| 1907 | 306548,12 | 1333567,96 |
| 1908 | 306546,73 | 1333573,79 |
| 1909 | 306544,94 | 1333573,36 |
| 1910 | 306537,57 | 1333585,71 |
| 1911 | 306534,54 | 1333599,26 |
| 1912 | 306534,79 | 1333599,31 |
| 1913 | 306535,04 | 1333598,30 |
| 1914 | 306540,87 | 1333599,69 |
| 1915 | 306539,48 | 1333605,53 |
| 1916 | 306538,51 | 1333605,30 |
| 1917 | 306534,01 | 1333624,34 |
| 1918 | 306534,99 | 1333624,57 |
| 1919 | 306533,60 | 1333630,41 |
| 1920 | 306532,67 | 1333630,19 |
| 1921 | 306525,29 | 1333663,33 |
| 1922 | 306519,31 | 1333687,39 |
| 1923 | 306520,25 | 1333687,61 |
| 1924 | 306518,86 | 1333693,45 |
| 1925 | 306517,83 | 1333693,21 |
| 1926 | 306508,16 | 1333730,75 |

| Номер точки | Координаты | |
|-------------|------------|------------|
| | X | Y |
| 1927 | 306512,01 | 1333731,70 |
| 1928 | 306512,24 | 1333730,75 |
| 1929 | 306518,08 | 1333732,14 |
| 1930 | 306516,69 | 1333737,97 |
| 1931 | 306515,67 | 1333737,73 |
| 1932 | 306513,89 | 1333744,76 |
| 1933 | 306514,82 | 1333744,98 |
| 1934 | 306513,43 | 1333750,81 |
| 1935 | 306512,41 | 1333750,57 |
| 1936 | 306510,69 | 1333757,36 |
| 1937 | 306511,62 | 1333757,58 |
| 1938 | 306510,23 | 1333763,42 |
| 1939 | 306509,23 | 1333763,18 |
| 1940 | 306507,17 | 1333771,43 |
| 1941 | 306508,11 | 1333771,66 |
| 1942 | 306506,72 | 1333777,50 |
| 1943 | 306505,77 | 1333777,27 |
| 1944 | 306493,31 | 1333831,52 |
| 1945 | 306494,30 | 1333831,75 |
| 1946 | 306492,91 | 1333837,59 |
| 1947 | 306491,99 | 1333837,37 |
| 1948 | 306486,42 | 1333862,69 |
| 1949 | 306487,44 | 1333862,94 |
| 1950 | 306486,05 | 1333868,77 |
| 1951 | 306485,12 | 1333868,55 |
| 1952 | 306483,70 | 1333874,84 |
| 1953 | 306484,71 | 1333875,08 |
| 1954 | 306483,32 | 1333880,92 |
| 1955 | 306482,36 | 1333880,69 |
| 1956 | 306467,20 | 1333945,45 |
| 1957 | 306468,18 | 1333945,68 |
| 1958 | 306466,79 | 1333951,52 |
| 1959 | 306465,81 | 1333951,28 |
| 1960 | 306461,12 | 1333970,65 |
| 1961 | 306462,09 | 1333970,88 |
| 1962 | 306460,70 | 1333976,71 |
| 1963 | 306459,71 | 1333976,48 |
| 1964 | 306459,23 | 1333978,48 |
| 1965 | 306460,19 | 1333978,71 |
| 1966 | 306459,96 | 1333979,70 |
| 1773 | 306460,79 | 1333979,90 |
| 1967 | 305309,56 | 1333355,79 |
| 1968 | 305315,42 | 1333365,98 |
| 1969 | 305309,91 | 1333366,62 |
| 1970 | 305301,80 | 1333372,67 |
| 1971 | 305298,34 | 1333366,34 |
| 1972 | 305301,11 | 1333366,82 |
| 1973 | 305306,85 | 1333360,66 |
| 1967 | 305309,56 | 1333355,79 |
| 1974 | 305328,79 | 1333389,21 |
| 1975 | 305331,32 | 1333393,61 |
| 1976 | 305331,08 | 1333393,89 |
| 1977 | 305328,87 | 1333389,86 |
| 1978 | 305328,62 | 1333389,40 |
| 1974 | 305328,79 | 1333389,21 |
| 1979 | 306373,67 | 1333456,70 |

| Номер точки | Координаты | |
|-------------|------------|------------|
| | X | Y |
| 1980 | 306368,06 | 1333455,15 |
| 1981 | 306304,49 | 1333438,12 |
| 1982 | 306292,65 | 1333435,94 |
| 1983 | 306295,84 | 1333434,92 |
| 1984 | 306318,28 | 1333439,77 |
| 1979 | 306373,67 | 1333456,70 |
| 1985 | 308558,88 | 1346106,17 |
| 1986 | 308552,81 | 1346106,29 |
| 1987 | 308553,29 | 1346102,99 |
| 1988 | 308554,28 | 1346103,13 |
| 1989 | 308555,70 | 1346093,30 |
| 1990 | 308556,10 | 1346090,94 |
| 1991 | 308555,15 | 1346090,80 |
| 1992 | 308556,05 | 1346084,87 |
| 1993 | 308557,08 | 1346085,02 |
| 1994 | 308559,59 | 1346069,93 |
| 1995 | 308563,16 | 1346063,51 |
| 1996 | 308562,28 | 1346063,02 |
| 1997 | 308565,19 | 1346057,78 |
| 1998 | 308566,07 | 1346058,26 |
| 1999 | 308575,67 | 1346040,97 |
| 2000 | 308576,16 | 1346040,26 |
| 2001 | 308575,35 | 1346039,69 |
| 2002 | 308578,79 | 1346034,78 |
| 2003 | 308579,61 | 1346035,35 |
| 2004 | 308584,59 | 1346028,25 |
| 2005 | 308588,95 | 1346025,16 |
| 2006 | 308588,37 | 1346024,34 |
| 2007 | 308593,27 | 1346020,88 |
| 2008 | 308593,85 | 1346021,69 |
| 2009 | 308604,91 | 1346013,86 |
| 2010 | 308604,33 | 1346013,04 |
| 2011 | 308610,72 | 1346009,11 |
| 2012 | 308619,69 | 1346003,45 |
| 2013 | 308616,75 | 1346006,98 |
| 2014 | 308617,52 | 1346007,61 |
| 2015 | 308613,71 | 1346012,25 |
| 2016 | 308612,92 | 1346011,59 |
| 2017 | 308611,70 | 1346013,06 |
| 2018 | 308612,70 | 1346014,47 |
| 2019 | 308607,80 | 1346017,94 |
| 2020 | 308607,22 | 1346017,12 |
| 2021 | 308596,16 | 1346024,96 |
| 2022 | 308596,74 | 1346025,77 |
| 2023 | 308591,84 | 1346029,24 |
| 2024 | 308591,26 | 1346028,42 |
| 2025 | 308587,46 | 1346031,11 |
| 2026 | 308582,88 | 1346037,65 |
| 2027 | 308583,70 | 1346038,22 |
| 2028 | 308580,26 | 1346043,13 |
| 2029 | 308579,44 | 1346042,56 |
| 2030 | 308579,06 | 1346043,09 |
| 2031 | 308569,57 | 1346060,21 |
| 2032 | 308570,44 | 1346060,69 |
| 2033 | 308567,53 | 1346065,94 |
| 2034 | 308566,65 | 1346065,45 |
| 2035 | 308563,42 | 1346071,27 |
| 2036 | 308561,04 | 1346085,62 |

| Номер точки | Координаты | |
|-------------|------------|------------|
| | X | Y |
| 2037 | 308561,98 | 1346085,77 |
| 2038 | 308561,08 | 1346091,70 |
| 2039 | 308560,05 | 1346091,54 |
| 2040 | 308559,66 | 1346093,92 |
| 2041 | 308558,23 | 1346103,71 |
| 2042 | 308559,22 | 1346103,85 |
| 1985 | 308558,88 | 1346106,17 |
| 2043 | 305773,16 | 1334174,72 |
| 2044 | 305769,47 | 1334168,95 |
| 2045 | 305759,63 | 1334153,54 |
| 2046 | 305741,17 | 1334122,27 |
| 2047 | 305723,18 | 1334093,29 |
| 2048 | 305699,57 | 1334053,92 |
| 2049 | 305683,19 | 1334023,80 |
| 2050 | 305714,29 | 1334078,39 |
| 2051 | 305752,81 | 1334141,15 |
| 2043 | 305773,16 | 1334174,72 |
| 2052 | 305780,98 | 1334187,62 |
| 2053 | 305796,20 | 1334212,73 |
| 2054 | 305794,93 | 1334210,80 |
| 2055 | 305791,78 | 1334206,46 |
| 2056 | 305788,63 | 1334202,12 |
| 2052 | 305780,98 | 1334187,62 |
| 2057 | 305832,98 | 1334232,88 |
| 2058 | 305836,41 | 1334238,46 |
| 2059 | 305837,97 | 1334241,55 |
| 2060 | 305821,10 | 1334252,01 |
| 2061 | 305819,87 | 1334249,70 |
| 2062 | 305815,82 | 1334243,52 |
| 2057 | 305832,98 | 1334232,88 |
| 2063 | 305953,17 | 1334239,88 |
| 2064 | 305879,75 | 1334270,29 |
| 2065 | 305875,87 | 1334263,55 |
| 2066 | 305876,34 | 1334261,31 |
| 2067 | 305899,68 | 1334253,06 |
| 2068 | 305904,13 | 1334251,63 |
| 2069 | 305906,52 | 1334257,58 |
| 2070 | 305951,46 | 1334240,51 |
| 2063 | 305953,17 | 1334239,88 |
| 2071 | 305832,18 | 1334318,15 |
| 2072 | 305844,17 | 1334329,64 |
| 2073 | 305841,90 | 1334333,10 |
| 2074 | 305831,06 | 1334351,02 |
| 2075 | 305820,25 | 1334340,65 |
| 2076 | 305829,74 | 1334322,73 |
| 2071 | 305832,18 | 1334318,15 |
| 2077 | 314565,94 | 1335450,38 |
| 2078 | 314564,11 | 1335454,07 |
| 2079 | 314562,29 | 1335453,66 |
| 2080 | 314561,71 | 1335455,02 |
| 2081 | 314556,19 | 1335452,67 |
| 2082 | 314556,56 | 1335451,81 |
| 2083 | 314525,72 | 1335439,06 |

| Номер точки | Координаты | |
|-------------|------------|------------|
| | X | Y |
| 2084 | 314525,35 | 1335439,95 |
| 2085 | 314519,81 | 1335437,65 |
| 2086 | 314520,03 | 1335437,12 |
| 2087 | 314495,58 | 1335430,32 |
| 2088 | 314495,30 | 1335431,27 |
| 2089 | 314489,54 | 1335429,61 |
| 2090 | 314489,81 | 1335428,64 |
| 2091 | 314470,70 | 1335422,85 |
| 2092 | 314470,47 | 1335423,70 |
| 2093 | 314464,68 | 1335422,12 |
| 2094 | 314464,90 | 1335421,33 |
| 2095 | 314424,06 | 1335412,18 |
| 2096 | 314422,05 | 1335421,64 |
| 2097 | 314403,88 | 1335417,78 |
| 2098 | 314403,65 | 1335418,77 |
| 2099 | 314397,80 | 1335417,42 |
| 2100 | 314398,01 | 1335416,53 |
| 2101 | 314374,53 | 1335411,55 |
| 2102 | 314374,30 | 1335412,55 |
| 2103 | 314368,46 | 1335411,19 |
| 2104 | 314368,66 | 1335410,31 |
| 2105 | 314348,12 | 1335405,95 |
| 2106 | 314347,89 | 1335406,94 |
| 2107 | 314342,05 | 1335405,59 |
| 2108 | 314342,25 | 1335404,70 |
| 2109 | 314328,62 | 1335401,81 |
| 2110 | 314328,44 | 1335402,72 |
| 2111 | 314322,55 | 1335401,55 |
| 2112 | 314322,75 | 1335400,57 |
| 2113 | 314289,58 | 1335393,55 |
| 2114 | 314289,46 | 1335394,33 |
| 2115 | 314283,53 | 1335393,43 |
| 2116 | 314283,68 | 1335392,44 |
| 2117 | 314263,13 | 1335389,05 |
| 2118 | 314230,87 | 1335389,23 |
| 2119 | 314230,92 | 1335389,98 |
| 2120 | 314224,94 | 1335390,43 |
| 2121 | 314224,86 | 1335389,44 |
| 2122 | 314199,86 | 1335391,01 |
| 2123 | 314199,91 | 1335392,01 |
| 2124 | 314193,92 | 1335392,31 |
| 2125 | 314193,88 | 1335391,54 |
| 2126 | 314168,24 | 1335394,46 |
| 2127 | 314168,37 | 1335395,32 |
| 2128 | 314162,43 | 1335396,18 |
| 2129 | 314162,30 | 1335395,25 |
| 2130 | 314140,60 | 1335398,59 |
| 2131 | 314139,09 | 1335388,78 |
| 2132 | 314128,37 | 1335390,47 |
| 2133 | 314128,51 | 1335391,46 |
| 2134 | 314122,57 | 1335392,32 |
| 2135 | 314122,41 | 1335391,24 |
| 2136 | 314083,53 | 1335395,16 |
| 2137 | 314083,62 | 1335396,15 |
| 2138 | 314077,64 | 1335396,68 |
| 2139 | 314077,56 | 1335395,76 |
| 2140 | 314051,69 | 1335398,38 |
| 2141 | 314051,78 | 1335399,37 |
| 2142 | 314045,80 | 1335399,90 |

| Номер точки | Координаты | |
|-------------|------------|------------|
| | X | Y |
| 2143 | 314045,72 | 1335398,98 |
| 2144 | 314017,05 | 1335401,89 |
| 2145 | 314017,14 | 1335402,89 |
| 2146 | 314011,16 | 1335403,42 |
| 2147 | 314011,07 | 1335402,36 |
| 2148 | 313991,80 | 1335403,43 |
| 2149 | 313957,17 | 1335406,21 |
| 2150 | 313957,24 | 1335407,21 |
| 2151 | 313951,26 | 1335407,62 |
| 2152 | 313951,20 | 1335406,74 |
| 2153 | 313912,39 | 1335410,38 |
| 2154 | 313912,48 | 1335411,37 |
| 2155 | 313906,49 | 1335411,86 |
| 2156 | 313906,43 | 1335411,01 |
| 2157 | 313902,47 | 1335411,48 |
| 2158 | 313902,56 | 1335412,53 |
| 2159 | 313896,58 | 1335413,05 |
| 2160 | 313896,50 | 1335412,10 |
| 2161 | 313892,34 | 1335412,48 |
| 2162 | 313857,79 | 1335414,75 |
| 2163 | 313832,22 | 1335417,02 |
| 2164 | 313832,31 | 1335417,95 |
| 2165 | 313826,34 | 1335418,55 |
| 2166 | 313826,24 | 1335417,56 |
| 2167 | 313793,34 | 1335420,49 |
| 2168 | 313793,42 | 1335421,46 |
| 2169 | 313787,45 | 1335421,97 |
| 2170 | 313787,36 | 1335420,97 |
| 2171 | 313767,92 | 1335422,40 |
| 2172 | 313725,82 | 1335427,96 |
| 2173 | 313725,94 | 1335428,95 |
| 2174 | 313719,98 | 1335429,66 |
| 2175 | 313719,86 | 1335428,70 |
| 2176 | 313718,64 | 1335428,84 |
| 2177 | 313714,61 | 1335428,27 |
| 2178 | 313714,46 | 1335429,26 |
| 2179 | 313708,53 | 1335428,34 |
| 2180 | 313708,57 | 1335428,10 |
| 2181 | 313717,19 | 1335427,28 |
| 2182 | 313768,24 | 1335421,33 |
| 2183 | 313815,78 | 1335417,36 |
| 2184 | 313850,12 | 1335414,80 |
| 2185 | 313895,13 | 1335410,42 |
| 2186 | 313929,15 | 1335406,01 |
| 2187 | 313953,84 | 1335404,45 |
| 2188 | 313995,13 | 1335401,61 |
| 2189 | 314025,35 | 1335399,34 |
| 2190 | 314063,95 | 1335395,08 |
| 2191 | 314094,44 | 1335390,85 |
| 2192 | 314118,43 | 1335388,98 |
| 2193 | 314142,63 | 1335385,51 |
| 2194 | 314143,94 | 1335394,03 |
| 2195 | 314161,72 | 1335391,29 |
| 2196 | 314161,57 | 1335390,24 |
| 2197 | 314167,51 | 1335389,38 |
| 2198 | 314167,67 | 1335390,50 |
| 2199 | 314193,68 | 1335387,54 |
| 2200 | 314193,62 | 1335386,31 |
| 2201 | 314199,61 | 1335386,01 |

| Номер точки | Координаты | |
|-------------|------------|------------|
| | X | Y |
| 2202 | 314199,66 | 1335387,01 |
| 2203 | 314224,56 | 1335385,45 |
| 2204 | 314224,49 | 1335384,45 |
| 2205 | 314230,47 | 1335384,00 |
| 2206 | 314230,57 | 1335385,24 |
| 2207 | 314263,44 | 1335385,05 |
| 2208 | 314284,28 | 1335388,49 |
| 2209 | 314284,43 | 1335387,50 |
| 2210 | 314290,36 | 1335388,40 |
| 2211 | 314290,18 | 1335389,59 |
| 2212 | 314323,53 | 1335396,64 |
| 2213 | 314323,72 | 1335395,66 |
| 2214 | 314329,61 | 1335396,83 |
| 2215 | 314329,40 | 1335397,89 |
| 2216 | 314343,16 | 1335400,81 |
| 2217 | 314343,40 | 1335399,74 |
| 2218 | 314349,25 | 1335401,10 |
| 2219 | 314349,03 | 1335402,05 |
| 2220 | 314369,57 | 1335406,41 |
| 2221 | 314369,81 | 1335405,35 |
| 2222 | 314375,66 | 1335406,70 |
| 2223 | 314375,44 | 1335407,66 |
| 2224 | 314398,91 | 1335412,64 |
| 2225 | 314399,16 | 1335411,57 |
| 2226 | 314405,01 | 1335412,93 |
| 2227 | 314404,78 | 1335413,88 |
| 2228 | 314418,97 | 1335416,90 |
| 2229 | 314420,99 | 1335407,39 |
| 2230 | 314465,96 | 1335417,47 |
| 2231 | 314466,27 | 1335416,33 |
| 2232 | 314472,06 | 1335417,91 |
| 2233 | 314471,76 | 1335418,99 |
| 2234 | 314490,93 | 1335424,80 |
| 2235 | 314491,21 | 1335423,84 |
| 2236 | 314496,97 | 1335425,51 |
| 2237 | 314496,69 | 1335426,48 |
| 2238 | 314521,57 | 1335433,39 |
| 2239 | 314522,10 | 1335432,11 |
| 2240 | 314527,65 | 1335434,40 |
| 2241 | 314527,25 | 1335435,36 |
| 2242 | 314558,12 | 1335448,13 |
| 2243 | 314559,99 | 1335443,48 |
| 2244 | 314565,56 | 1335445,72 |
| 2245 | 314563,88 | 1335449,92 |
| 2077 | 314565,94 | 1335450,38 |
| 2246 | 313662,91 | 1335432,11 |
| 2247 | 313663,39 | 1335439,49 |
| 2248 | 313664,39 | 1335439,43 |
| 2249 | 313664,49 | 1335441,33 |
| 2250 | 313650,34 | 1335442,47 |
| 2251 | 313606,10 | 1335445,57 |
| 2252 | 313569,60 | 1335447,86 |
| 2253 | 313528,59 | 1335451,84 |
| 2254 | 313490,70 | 1335454,25 |
| 2255 | 313452,82 | 1335456,38 |
| 2256 | 313445,94 | 1335456,74 |
| 2257 | 313445,88 | 1335455,13 |
| 2258 | 313454,82 | 1335454,82 |

| Номер точки | Координаты | |
|-------------|------------|------------|
| | X | Y |
| 2259 | 313454,77 | 1335453,82 |
| 2260 | 313460,76 | 1335453,54 |
| 2261 | 313460,82 | 1335454,61 |
| 2262 | 313474,86 | 1335454,13 |
| 2263 | 313474,83 | 1335453,05 |
| 2264 | 313480,83 | 1335452,92 |
| 2265 | 313480,85 | 1335453,92 |
| 2266 | 313494,99 | 1335453,43 |
| 2267 | 313524,65 | 1335451,38 |
| 2268 | 313524,57 | 1335450,38 |
| 2269 | 313530,55 | 1335449,89 |
| 2270 | 313530,63 | 1335450,85 |
| 2271 | 313569,16 | 1335446,77 |
| 2272 | 313569,10 | 1335445,58 |
| 2273 | 313575,09 | 1335445,26 |
| 2274 | 313575,14 | 1335446,26 |
| 2275 | 313581,58 | 1335445,84 |
| 2276 | 313581,50 | 1335444,85 |
| 2277 | 313587,48 | 1335444,38 |
| 2278 | 313587,57 | 1335445,45 |
| 2279 | 313619,50 | 1335443,37 |
| 2280 | 313619,42 | 1335442,37 |
| 2281 | 313625,40 | 1335441,91 |
| 2282 | 313625,49 | 1335442,98 |
| 2283 | 313658,46 | 1335440,83 |
| 2284 | 313658,40 | 1335439,76 |
| 2285 | 313659,40 | 1335439,71 |
| 2286 | 313658,92 | 1335432,29 |
| 2246 | 313662,91 | 1335432,11 |
| 2077 | 314565,94 | 1335450,38 |
| 2287 | 314576,17 | 1335452,66 |
| 2288 | 314576,41 | 1335451,63 |
| 2289 | 314582,26 | 1335452,99 |
| 2290 | 314582,02 | 1335454,00 |
| 2291 | 314591,90 | 1335456,29 |
| 2292 | 314589,46 | 1335466,02 |
| 2293 | 314599,11 | 1335468,38 |
| 2294 | 314599,34 | 1335467,40 |
| 2295 | 314605,18 | 1335468,75 |
| 2296 | 314604,94 | 1335469,80 |
| 2297 | 314634,09 | 1335476,89 |
| 2298 | 314634,32 | 1335475,91 |
| 2299 | 314640,16 | 1335477,27 |
| 2300 | 314639,92 | 1335478,30 |
| 2301 | 314665,20 | 1335484,39 |
| 2302 | 314665,43 | 1335483,40 |
| 2303 | 314671,27 | 1335484,76 |
| 2304 | 314671,03 | 1335485,79 |
| 2305 | 314698,24 | 1335492,33 |
| 2306 | 314700,57 | 1335482,84 |
| 2307 | 314717,03 | 1335486,87 |
| 2308 | 314717,26 | 1335485,90 |
| 2309 | 314723,10 | 1335487,25 |
| 2310 | 314722,86 | 1335488,30 |
| 2311 | 314751,99 | 1335495,45 |
| 2312 | 314752,22 | 1335494,47 |
| 2313 | 314758,06 | 1335495,83 |
| 2314 | 314757,82 | 1335496,88 |

| Номер точки | Координаты | |
|-------------|------------|------------|
| | X | Y |
| 2315 | 314784,26 | 1335503,36 |
| 2316 | 314784,33 | 1335502,74 |
| 2317 | 314790,29 | 1335503,40 |
| 2318 | 314790,18 | 1335504,40 |
| 2319 | 314807,36 | 1335506,08 |
| 2320 | 314807,48 | 1335505,01 |
| 2321 | 314813,44 | 1335505,67 |
| 2322 | 314813,33 | 1335506,67 |
| 2323 | 314819,05 | 1335507,23 |
| 2324 | 314862,46 | 1335511,99 |
| 2325 | 314876,00 | 1335515,09 |
| 2326 | 314897,56 | 1335520,02 |
| 2327 | 314888,44 | 1335518,96 |
| 2328 | 314864,38 | 1335516,22 |
| 2329 | 314818,64 | 1335511,21 |
| 2330 | 314812,89 | 1335510,64 |
| 2331 | 314812,78 | 1335511,64 |
| 2332 | 314806,82 | 1335510,98 |
| 2333 | 314806,92 | 1335510,06 |
| 2334 | 314789,74 | 1335508,37 |
| 2335 | 314789,63 | 1335509,37 |
| 2336 | 314783,67 | 1335508,70 |
| 2337 | 314783,82 | 1335507,37 |
| 2338 | 314756,92 | 1335500,77 |
| 2339 | 314756,71 | 1335501,68 |
| 2340 | 314750,86 | 1335500,32 |
| 2341 | 314751,09 | 1335499,34 |
| 2342 | 314721,95 | 1335492,20 |
| 2343 | 314721,74 | 1335493,10 |
| 2344 | 314715,90 | 1335491,74 |
| 2345 | 314716,13 | 1335490,77 |
| 2346 | 314703,50 | 1335487,67 |
| 2347 | 314701,17 | 1335497,15 |
| 2348 | 314670,13 | 1335489,69 |
| 2349 | 314669,92 | 1335490,60 |
| 2350 | 314664,07 | 1335489,24 |
| 2351 | 314664,29 | 1335488,28 |
| 2352 | 314639,02 | 1335482,20 |
| 2353 | 314638,80 | 1335483,12 |
| 2354 | 314632,96 | 1335481,76 |
| 2355 | 314633,18 | 1335480,79 |
| 2356 | 314604,04 | 1335473,69 |
| 2357 | 314603,83 | 1335474,60 |
| 2358 | 314597,98 | 1335473,24 |
| 2359 | 314598,21 | 1335472,27 |
| 2360 | 314584,60 | 1335468,96 |
| 2361 | 314587,03 | 1335459,27 |
| 2362 | 314581,12 | 1335457,89 |
| 2363 | 314580,90 | 1335458,83 |
| 2364 | 314575,06 | 1335457,47 |
| 2365 | 314575,27 | 1335456,56 |
| 2078 | 314564,11 | 1335454,07 |
| 2077 | 314565,94 | 1335450,38 |
| 2366 | 315109,44 | 1335499,24 |
| 2367 | 315105,45 | 1335505,71 |
| 2368 | 315105,27 | 1335505,24 |
| 2369 | 315093,38 | 1335510,05 |
| 2370 | 315089,42 | 1335511,50 |

| Номер точки | Координаты | |
|-------------|------------|------------|
| | X | Y |
| 2371 | 315089,76 | 1335512,40 |
| 2372 | 315084,13 | 1335514,48 |
| 2373 | 315083,79 | 1335513,57 |
| 2374 | 315054,35 | 1335524,37 |
| 2375 | 315039,23 | 1335526,49 |
| 2376 | 315039,36 | 1335527,48 |
| 2377 | 315033,41 | 1335528,24 |
| 2378 | 315033,29 | 1335527,32 |
| 2379 | 315028,45 | 1335528,00 |
| 2380 | 315015,56 | 1335531,12 |
| 2381 | 315007,48 | 1335532,37 |
| 2382 | 314983,15 | 1335529,89 |
| 2383 | 314995,52 | 1335527,13 |
| 2384 | 315007,38 | 1335528,34 |
| 2385 | 315014,78 | 1335527,20 |
| 2386 | 315027,70 | 1335524,06 |
| 2387 | 315032,78 | 1335523,35 |
| 2388 | 315032,65 | 1335522,29 |
| 2389 | 315038,60 | 1335521,53 |
| 2390 | 315038,73 | 1335522,52 |
| 2391 | 315053,37 | 1335520,47 |
| 2392 | 315082,40 | 1335509,82 |
| 2393 | 315082,05 | 1335508,85 |
| 2394 | 315087,67 | 1335506,77 |
| 2395 | 315088,04 | 1335507,75 |
| 2396 | 315091,94 | 1335506,32 |
| 2397 | 315103,81 | 1335501,51 |
| 2398 | 315103,42 | 1335500,51 |
| 2399 | 315109,01 | 1335498,33 |
| 2400 | 315109,38 | 1335499,26 |
| 2366 | 315109,44 | 1335499,24 |
| 2401 | 308658,02 | 1345976,68 |
| 2402 | 308669,58 | 1345979,65 |
| 2403 | 308665,85 | 1345982,82 |
| 2404 | 308655,86 | 1345980,25 |
| 2405 | 308647,09 | 1345985,52 |
| 2401 | 308658,02 | 1345976,68 |
| 2406 | 308697,36 | 1345976,51 |
| 2407 | 308700,19 | 1345981,31 |
| 2408 | 308701,05 | 1345980,80 |
| 2409 | 308701,56 | 1345981,66 |
| 2410 | 308707,28 | 1345978,28 |
| 2411 | 308706,85 | 1345982,08 |
| 2412 | 308706,68 | 1345983,27 |
| 2413 | 308703,59 | 1345985,10 |
| 2414 | 308704,10 | 1345985,96 |
| 2415 | 308703,20 | 1345986,49 |
| 2416 | 308702,67 | 1345999,84 |
| 2417 | 308704,91 | 1346010,83 |
| 2418 | 308708,44 | 1346025,24 |
| 2419 | 308709,40 | 1346024,97 |
| 2420 | 308711,00 | 1346030,76 |
| 2421 | 308710,04 | 1346031,02 |
| 2422 | 308715,61 | 1346049,11 |
| 2423 | 308719,30 | 1346064,54 |
| 2424 | 308722,02 | 1346074,40 |
| 2425 | 308722,99 | 1346074,13 |

| Номер точки | Координаты | |
|-------------|------------|------------|
| | X | Y |
| 2426 | 308724,59 | 1346079,91 |
| 2427 | 308723,62 | 1346080,18 |
| 2428 | 308724,69 | 1346084,04 |
| 2429 | 308725,65 | 1346083,77 |
| 2430 | 308727,25 | 1346089,55 |
| 2431 | 308721,47 | 1346091,15 |
| 2432 | 308719,87 | 1346085,37 |
| 2433 | 308720,83 | 1346085,10 |
| 2434 | 308719,77 | 1346081,25 |
| 2435 | 308718,80 | 1346081,51 |
| 2436 | 308717,21 | 1346075,73 |
| 2437 | 308718,17 | 1346075,46 |
| 2438 | 308715,45 | 1346065,61 |
| 2439 | 308711,74 | 1346050,14 |
| 2440 | 308706,18 | 1346032,09 |
| 2441 | 308705,22 | 1346032,36 |
| 2442 | 308703,62 | 1346026,57 |
| 2443 | 308704,59 | 1346026,30 |
| 2444 | 308701,01 | 1346011,71 |
| 2445 | 308698,65 | 1346000,16 |
| 2446 | 308698,93 | 1345989,01 |
| 2447 | 308698,42 | 1345988,15 |
| 2448 | 308696,67 | 1345989,19 |
| 2449 | 308696,84 | 1345986,13 |
| 2406 | 308697,36 | 1345976,51 |
| | | |
| 2450 | 314518,12 | 1335780,72 |
| 2451 | 314518,76 | 1335788,32 |
| 2452 | 314518,78 | 1335788,64 |
| 2453 | 314518,07 | 1335788,70 |
| 2454 | 314517,99 | 1335787,72 |
| 2455 | 314475,45 | 1335791,38 |
| 2456 | 314475,54 | 1335792,36 |
| 2457 | 314474,58 | 1335792,44 |
| 2458 | 314474,75 | 1335794,43 |
| 2459 | 314475,75 | 1335794,35 |
| 2460 | 314476,21 | 1335800,34 |
| 2461 | 314470,23 | 1335800,79 |
| 2462 | 314469,77 | 1335794,81 |
| 2463 | 314470,77 | 1335794,73 |
| 2464 | 314470,60 | 1335792,77 |
| 2465 | 314469,56 | 1335792,86 |
| 2466 | 314469,48 | 1335791,89 |
| 2467 | 314469,28 | 1335791,91 |
| 2468 | 314461,09 | 1335800,31 |
| 2469 | 314461,10 | 1335796,03 |
| 2470 | 314461,10 | 1335794,56 |
| 2471 | 314467,46 | 1335788,05 |
| 2472 | 314469,14 | 1335787,90 |
| 2473 | 314468,89 | 1335784,94 |
| 2474 | 314474,87 | 1335784,44 |
| 2475 | 314474,95 | 1335785,40 |
| 2476 | 314517,49 | 1335781,75 |
| 2477 | 314517,41 | 1335780,78 |
| 2450 | 314518,12 | 1335780,72 |
| | | |
| 2478 | 313444,82 | 1336078,62 |
| 2479 | 313458,16 | 1336074,09 |
| 2480 | 313472,61 | 1336073,01 |

| Номер точки | Координаты | |
|-------------|------------|------------|
| | X | Y |
| 2481 | 313474,43 | 1336072,62 |
| 2482 | 313474,22 | 1336071,55 |
| 2483 | 313480,10 | 1336070,38 |
| 2484 | 313480,30 | 1336071,34 |
| 2485 | 313502,35 | 1336066,55 |
| 2486 | 313502,14 | 1336065,48 |
| 2487 | 313508,02 | 1336064,31 |
| 2488 | 313508,22 | 1336065,28 |
| 2489 | 313549,26 | 1336056,36 |
| 2490 | 313549,04 | 1336055,29 |
| 2491 | 313554,93 | 1336054,12 |
| 2492 | 313555,10 | 1336055,00 |
| 2493 | 313573,43 | 1336050,47 |
| 2494 | 313573,18 | 1336049,51 |
| 2495 | 313578,99 | 1336047,99 |
| 2496 | 313579,26 | 1336049,03 |
| 2497 | 313583,56 | 1336047,97 |
| 2498 | 313614,38 | 1336037,86 |
| 2499 | 313614,06 | 1336036,92 |
| 2500 | 313619,74 | 1336034,98 |
| 2501 | 313620,09 | 1336036,01 |
| 2502 | 313652,23 | 1336028,24 |
| 2503 | 313658,20 | 1336032,05 |
| 2504 | 313658,73 | 1336031,20 |
| 2505 | 313663,83 | 1336034,36 |
| 2506 | 313663,26 | 1336035,27 |
| 2507 | 313663,87 | 1336035,65 |
| 2508 | 313687,92 | 1336030,48 |
| 2509 | 313687,71 | 1336029,44 |
| 2510 | 313693,60 | 1336028,27 |
| 2511 | 313693,79 | 1336029,26 |
| 2512 | 313712,40 | 1336025,42 |
| 2513 | 313712,19 | 1336024,38 |
| 2514 | 313718,08 | 1336023,20 |
| 2515 | 313718,28 | 1336024,20 |
| 2516 | 313730,03 | 1336021,77 |
| 2517 | 313729,82 | 1336020,73 |
| 2518 | 313735,71 | 1336019,56 |
| 2519 | 313735,90 | 1336020,56 |
| 2520 | 313753,55 | 1336016,91 |
| 2521 | 313812,25 | 1336004,58 |
| 2522 | 313812,04 | 1336003,53 |
| 2523 | 313817,92 | 1336002,36 |
| 2524 | 313818,12 | 1336003,34 |
| 2525 | 313859,17 | 1335994,43 |
| 2526 | 313858,95 | 1335993,37 |
| 2527 | 313864,84 | 1335992,19 |
| 2528 | 313865,03 | 1335993,16 |
| 2529 | 313872,44 | 1335991,56 |
| 2530 | 313876,76 | 1335990,64 |
| 2531 | 313876,55 | 1335989,58 |
| 2532 | 313882,43 | 1335988,41 |
| 2533 | 313882,63 | 1335989,39 |
| 2534 | 313919,80 | 1335981,49 |
| 2535 | 313919,59 | 1335980,43 |
| 2536 | 313925,47 | 1335979,26 |
| 2537 | 313925,67 | 1335980,24 |
| 2538 | 313940,11 | 1335977,17 |
| 2539 | 313954,03 | 1335974,21 |

| Номер точки | Координаты | |
|-------------|------------|------------|
| | X | Y |
| 2540 | 313953,82 | 1335973,16 |
| 2541 | 313959,71 | 1335971,98 |
| 2542 | 313959,90 | 1335972,96 |
| 2543 | 313978,74 | 1335968,96 |
| 2544 | 313986,15 | 1335967,04 |
| 2545 | 313985,90 | 1335966,00 |
| 2546 | 313991,72 | 1335964,56 |
| 2547 | 313991,96 | 1335965,53 |
| 2548 | 314005,54 | 1335962,00 |
| 2549 | 314005,28 | 1335960,96 |
| 2550 | 314011,11 | 1335959,52 |
| 2551 | 314011,34 | 1335960,50 |
| 2552 | 314018,84 | 1335958,55 |
| 2553 | 314019,82 | 1335957,99 |
| 2554 | 314019,30 | 1335957,05 |
| 2555 | 314024,56 | 1335954,16 |
| 2556 | 314025,04 | 1335955,04 |
| 2557 | 314040,41 | 1335946,34 |
| 2558 | 314063,00 | 1335937,70 |
| 2559 | 314071,33 | 1335933,95 |
| 2560 | 314070,90 | 1335932,93 |
| 2561 | 314076,42 | 1335930,58 |
| 2562 | 314076,81 | 1335931,48 |
| 2563 | 314123,86 | 1335910,80 |
| 2564 | 314126,39 | 1335909,83 |
| 2565 | 314126,02 | 1335908,82 |
| 2566 | 314131,65 | 1335906,75 |
| 2567 | 314131,99 | 1335907,69 |
| 2568 | 314143,19 | 1335903,40 |
| 2569 | 314141,36 | 1335898,74 |
| 2570 | 314146,94 | 1335896,55 |
| 2571 | 314148,80 | 1335901,26 |
| 2572 | 314153,14 | 1335899,60 |
| 2573 | 314195,73 | 1335886,74 |
| 2574 | 314195,42 | 1335885,79 |
| 2575 | 314201,15 | 1335883,98 |
| 2576 | 314201,48 | 1335885,05 |
| 2577 | 314222,52 | 1335879,07 |
| 2578 | 314236,19 | 1335875,18 |
| 2579 | 314235,91 | 1335874,14 |
| 2580 | 314241,71 | 1335872,58 |
| 2581 | 314241,96 | 1335873,54 |
| 2582 | 314244,57 | 1335872,80 |
| 2583 | 314263,14 | 1335867,61 |
| 2584 | 314262,87 | 1335866,63 |
| 2585 | 314268,65 | 1335865,03 |
| 2586 | 314268,92 | 1335866,00 |
| 2587 | 314287,18 | 1335860,89 |
| 2588 | 314285,77 | 1335856,09 |
| 2589 | 314291,53 | 1335854,42 |
| 2590 | 314292,96 | 1335859,27 |
| 2591 | 314328,53 | 1335849,29 |
| 2592 | 314328,25 | 1335848,26 |
| 2593 | 314334,05 | 1335846,70 |
| 2594 | 314334,31 | 1335847,67 |
| 2595 | 314387,25 | 1335832,77 |
| 2596 | 314386,98 | 1335831,73 |
| 2597 | 314387,94 | 1335831,47 |
| 2598 | 314386,11 | 1335824,84 |

| Номер точки | Координаты | |
|-------------|------------|------------|
| | X | Y |
| 2599 | 314395,62 | 1335822,21 |
| 2600 | 314395,35 | 1335821,17 |
| 2601 | 314401,15 | 1335819,65 |
| 2602 | 314401,41 | 1335820,62 |
| 2603 | 314428,81 | 1335813,06 |
| 2604 | 314433,95 | 1335809,95 |
| 2605 | 314434,54 | 1335811,02 |
| 2606 | 314442,23 | 1335807,46 |
| 2607 | 314442,03 | 1335807,02 |
| 2608 | 314459,05 | 1335802,39 |
| 2609 | 314456,04 | 1335805,48 |
| 2610 | 314449,31 | 1335808,59 |
| 2611 | 314449,72 | 1335809,51 |
| 2612 | 314444,24 | 1335811,96 |
| 2613 | 314443,86 | 1335811,11 |
| 2614 | 314436,45 | 1335814,55 |
| 2615 | 314436,81 | 1335815,23 |
| 2616 | 314431,54 | 1335818,09 |
| 2617 | 314430,77 | 1335816,67 |
| 2618 | 314402,42 | 1335824,49 |
| 2619 | 314402,67 | 1335825,46 |
| 2620 | 314396,87 | 1335826,98 |
| 2621 | 314396,64 | 1335826,08 |
| 2622 | 314391,03 | 1335827,63 |
| 2623 | 314391,81 | 1335830,44 |
| 2624 | 314392,77 | 1335830,18 |
| 2625 | 314394,32 | 1335835,98 |
| 2626 | 314388,52 | 1335837,53 |
| 2627 | 314388,28 | 1335836,64 |
| 2628 | 314335,49 | 1335851,50 |
| 2629 | 314335,60 | 1335852,50 |
| 2630 | 314329,80 | 1335854,05 |
| 2631 | 314329,56 | 1335853,16 |
| 2632 | 314294,09 | 1335863,11 |
| 2633 | 314294,35 | 1335864,00 |
| 2634 | 314288,59 | 1335865,69 |
| 2635 | 314288,31 | 1335864,73 |
| 2636 | 314269,98 | 1335869,85 |
| 2637 | 314270,24 | 1335870,82 |
| 2638 | 314264,46 | 1335872,41 |
| 2639 | 314264,20 | 1335871,47 |
| 2640 | 314245,66 | 1335876,65 |
| 2641 | 314243,00 | 1335877,40 |
| 2642 | 314243,26 | 1335878,37 |
| 2643 | 314237,47 | 1335879,93 |
| 2644 | 314237,23 | 1335879,04 |
| 2645 | 314223,62 | 1335882,92 |
| 2646 | 314202,69 | 1335888,87 |
| 2647 | 314202,95 | 1335889,71 |
| 2648 | 314197,23 | 1335891,51 |
| 2649 | 314196,93 | 1335890,56 |
| 2650 | 314154,43 | 1335903,39 |
| 2651 | 314150,26 | 1335904,98 |
| 2652 | 314150,63 | 1335905,91 |
| 2653 | 314145,00 | 1335907,99 |
| 2654 | 314144,66 | 1335907,13 |
| 2655 | 314133,38 | 1335911,44 |
| 2656 | 314133,72 | 1335912,38 |
| 2657 | 314128,09 | 1335914,45 |

| Номер точки | Координаты | |
|-------------|------------|------------|
| | X | Y |
| 2658 | 314127,77 | 1335913,59 |
| 2659 | 314125,38 | 1335914,50 |
| 2660 | 314078,37 | 1335935,16 |
| 2661 | 314078,78 | 1335936,10 |
| 2662 | 314073,26 | 1335938,45 |
| 2663 | 314072,90 | 1335937,63 |
| 2664 | 314064,54 | 1335941,40 |
| 2665 | 314042,11 | 1335949,97 |
| 2666 | 314026,97 | 1335958,54 |
| 2667 | 314027,45 | 1335959,42 |
| 2668 | 314022,19 | 1335962,31 |
| 2669 | 314021,75 | 1335961,50 |
| 2670 | 314020,35 | 1335962,29 |
| 2671 | 314012,30 | 1335964,38 |
| 2672 | 314012,54 | 1335965,35 |
| 2673 | 314006,71 | 1335966,78 |
| 2674 | 314006,49 | 1335965,89 |
| 2675 | 313992,92 | 1335969,41 |
| 2676 | 313993,16 | 1335970,39 |
| 2677 | 313987,33 | 1335971,83 |
| 2678 | 313987,11 | 1335970,92 |
| 2679 | 313979,66 | 1335972,85 |
| 2680 | 313960,69 | 1335976,89 |
| 2681 | 313960,88 | 1335977,87 |
| 2682 | 313955,00 | 1335979,04 |
| 2683 | 313954,82 | 1335978,13 |
| 2684 | 313940,94 | 1335981,08 |
| 2685 | 313926,45 | 1335984,16 |
| 2686 | 313926,65 | 1335985,14 |
| 2687 | 313920,76 | 1335986,32 |
| 2688 | 313920,58 | 1335985,41 |
| 2689 | 313883,41 | 1335993,31 |
| 2690 | 313883,61 | 1335994,29 |
| 2691 | 313877,72 | 1335995,47 |
| 2692 | 313877,54 | 1335994,56 |
| 2693 | 313865,81 | 1335997,09 |
| 2694 | 313866,01 | 1335998,08 |
| 2695 | 313860,13 | 1335999,25 |
| 2696 | 313859,95 | 1335998,36 |
| 2697 | 313818,90 | 1336007,26 |
| 2698 | 313819,10 | 1336008,24 |
| 2699 | 313813,21 | 1336009,41 |
| 2700 | 313813,03 | 1336008,50 |
| 2701 | 313754,36 | 1336020,83 |
| 2702 | 313736,69 | 1336024,48 |
| 2703 | 313736,88 | 1336025,44 |
| 2704 | 313730,99 | 1336026,62 |
| 2705 | 313730,81 | 1336025,69 |
| 2706 | 313719,06 | 1336028,12 |
| 2707 | 313719,25 | 1336029,09 |
| 2708 | 313713,37 | 1336030,26 |
| 2709 | 313713,18 | 1336029,34 |
| 2710 | 313694,58 | 1336033,19 |
| 2711 | 313694,77 | 1336034,15 |
| 2712 | 313688,88 | 1336035,32 |
| 2713 | 313688,70 | 1336034,40 |
| 2714 | 313663,12 | 1336039,92 |
| 2715 | 313661,16 | 1336038,67 |
| 2716 | 313660,67 | 1336039,46 |

| Номер точки | Координаты | |
|-------------|------------|------------|
| | X | Y |
| 2717 | 313655,57 | 1336036,30 |
| 2718 | 313656,10 | 1336035,45 |
| 2719 | 313651,52 | 1336032,53 |
| 2720 | 313621,39 | 1336039,81 |
| 2721 | 313621,68 | 1336040,65 |
| 2722 | 313616,00 | 1336042,59 |
| 2723 | 313615,68 | 1336041,65 |
| 2724 | 313584,67 | 1336051,82 |
| 2725 | 313580,27 | 1336052,91 |
| 2726 | 313580,50 | 1336053,80 |
| 2727 | 313574,69 | 1336055,31 |
| 2728 | 313574,44 | 1336054,34 |
| 2729 | 313555,89 | 1336058,93 |
| 2730 | 313556,10 | 1336060,00 |
| 2731 | 313550,22 | 1336061,18 |
| 2732 | 313550,04 | 1336060,28 |
| 2733 | 313509,00 | 1336069,20 |
| 2734 | 313509,20 | 1336070,19 |
| 2735 | 313503,31 | 1336071,37 |
| 2736 | 313503,13 | 1336070,47 |
| 2737 | 313481,08 | 1336075,27 |
| 2738 | 313481,28 | 1336076,26 |
| 2739 | 313475,39 | 1336077,43 |
| 2740 | 313475,22 | 1336076,54 |
| 2741 | 313473,19 | 1336076,98 |
| 2742 | 313444,86 | 1336079,09 |
| 2478 | 313444,82 | 1336078,62 |
| 2743 | 309036,31 | 1345831,68 |
| 2744 | 309030,82 | 1345832,76 |
| 2745 | 309030,13 | 1345833,08 |
| 2746 | 309029,94 | 1345832,77 |
| 2747 | 309035,06 | 1345829,64 |
| 2743 | 309036,31 | 1345831,68 |
| 2748 | 314510,27 | 1335906,74 |
| 2749 | 314506,14 | 1335934,69 |
| 2750 | 314498,86 | 1335966,41 |
| 2751 | 314498,76 | 1335966,85 |
| 2752 | 314495,09 | 1335974,92 |
| 2753 | 314469,74 | 1336081,62 |
| 2754 | 314451,77 | 1336159,15 |
| 2755 | 314449,96 | 1336165,43 |
| 2756 | 314445,65 | 1336178,67 |
| 2757 | 314443,11 | 1336185,00 |
| 2758 | 314430,19 | 1336210,44 |
| 2759 | 314426,12 | 1336217,31 |
| 2760 | 314428,40 | 1336195,66 |
| 2761 | 314449,90 | 1336128,13 |
| 2762 | 314486,67 | 1335963,65 |
| 2763 | 314498,85 | 1335910,63 |
| 2748 | 314510,27 | 1335906,74 |
| 2764 | 308537,98 | 1345797,54 |
| 2765 | 308536,79 | 1345799,46 |
| 2766 | 308524,59 | 1345817,54 |
| 2767 | 308544,02 | 1345830,33 |
| 2768 | 308580,35 | 1345854,16 |
| 2769 | 308601,06 | 1345866,65 |

| Номер точки | Координаты | |
|-------------|------------|------------|
| | X | Y |
| 2770 | 308635,41 | 1345889,92 |
| 2771 | 308651,44 | 1345901,84 |
| 2772 | 308667,18 | 1345923,21 |
| 2773 | 308672,27 | 1345931,62 |
| 2774 | 308679,16 | 1345944,39 |
| 2775 | 308690,41 | 1345964,76 |
| 2776 | 308691,26 | 1345966,19 |
| 2777 | 308692,12 | 1345965,68 |
| 2778 | 308692,97 | 1345967,12 |
| 2779 | 308686,95 | 1345968,73 |
| 2780 | 308687,81 | 1345968,23 |
| 2781 | 308686,94 | 1345966,75 |
| 2782 | 308675,64 | 1345946,31 |
| 2783 | 308660,30 | 1345917,86 |
| 2784 | 308652,73 | 1345908,25 |
| 2785 | 308651,95 | 1345908,87 |
| 2786 | 308648,23 | 1345904,16 |
| 2787 | 308649,02 | 1345903,54 |
| 2788 | 308645,98 | 1345899,69 |
| 2789 | 308604,56 | 1345872,45 |
| 2790 | 308556,77 | 1345841,46 |
| 2791 | 308527,86 | 1345824,00 |
| 2792 | 308526,17 | 1345822,80 |
| 2793 | 308525,59 | 1345823,61 |
| 2794 | 308524,77 | 1345823,03 |
| 2795 | 308522,19 | 1345826,67 |
| 2796 | 308519,50 | 1345825,08 |
| 2797 | 308517,43 | 1345828,16 |
| 2798 | 308515,22 | 1345831,44 |
| 2799 | 308506,07 | 1345844,99 |
| 2800 | 308464,65 | 1345902,41 |
| 2801 | 308464,31 | 1345902,88 |
| 2802 | 308495,59 | 1345857,21 |
| 2803 | 308521,51 | 1345820,72 |
| 2804 | 308520,70 | 1345820,14 |
| 2805 | 308524,17 | 1345815,25 |
| 2806 | 308524,99 | 1345815,82 |
| 2764 | 308537,98 | 1345797,54 |
| 2807 | 309147,97 | 1345792,19 |
| 2808 | 309149,92 | 1345795,69 |
| 2809 | 309136,93 | 1345801,96 |
| 2810 | 309129,45 | 1345788,36 |
| 2811 | 309128,58 | 1345788,85 |
| 2812 | 309128,10 | 1345787,98 |
| 2813 | 309125,50 | 1345789,41 |
| 2814 | 309124,70 | 1345788,06 |
| 2815 | 309124,38 | 1345787,45 |
| 2816 | 309118,76 | 1345789,93 |
| 2817 | 309104,50 | 1345798,54 |
| 2818 | 309100,74 | 1345801,05 |
| 2819 | 309100,55 | 1345800,71 |
| 2820 | 309085,56 | 1345809,43 |
| 2821 | 309086,05 | 1345810,30 |
| 2822 | 309080,83 | 1345813,25 |
| 2823 | 309080,38 | 1345812,45 |
| 2824 | 309066,41 | 1345820,57 |
| 2825 | 309066,90 | 1345821,45 |
| 2826 | 309061,63 | 1345824,32 |

| Номер точки | Координаты | |
|-------------|------------|------------|
| | X | Y |
| 2827 | 309061,23 | 1345823,59 |
| 2828 | 309050,88 | 1345829,61 |
| 2829 | 309042,35 | 1345830,52 |
| 2830 | 309041,58 | 1345829,27 |
| 2831 | 309046,70 | 1345826,14 |
| 2832 | 309047,28 | 1345827,08 |
| 2833 | 309059,27 | 1345820,11 |
| 2834 | 309058,73 | 1345819,15 |
| 2835 | 309063,96 | 1345816,21 |
| 2836 | 309064,45 | 1345817,09 |
| 2837 | 309078,41 | 1345808,97 |
| 2838 | 309077,88 | 1345808,02 |
| 2839 | 309083,10 | 1345805,07 |
| 2840 | 309083,60 | 1345805,95 |
| 2841 | 309098,59 | 1345797,22 |
| 2842 | 309098,06 | 1345796,28 |
| 2843 | 309103,29 | 1345793,33 |
| 2844 | 309104,89 | 1345796,18 |
| 2845 | 309111,64 | 1345792,47 |
| 2846 | 309111,13 | 1345791,52 |
| 2847 | 309116,42 | 1345788,70 |
| 2848 | 309116,89 | 1345789,58 |
| 2849 | 309126,14 | 1345784,50 |
| 2850 | 309125,64 | 1345783,62 |
| 2851 | 309126,56 | 1345783,10 |
| 2852 | 309111,05 | 1345752,91 |
| 2853 | 309110,17 | 1345753,37 |
| 2854 | 309107,37 | 1345748,07 |
| 2855 | 309108,31 | 1345747,57 |
| 2856 | 309099,85 | 1345731,11 |
| 2857 | 309098,97 | 1345731,57 |
| 2858 | 309096,18 | 1345726,26 |
| 2859 | 309097,11 | 1345725,77 |
| 2860 | 309089,79 | 1345711,51 |
| 2861 | 309088,84 | 1345711,98 |
| 2862 | 309086,15 | 1345706,62 |
| 2863 | 309087,05 | 1345706,17 |
| 2864 | 309079,62 | 1345691,71 |
| 2865 | 309078,75 | 1345692,17 |
| 2866 | 309075,94 | 1345686,87 |
| 2867 | 309076,82 | 1345686,40 |
| 2868 | 309068,26 | 1345670,62 |
| 2869 | 309067,39 | 1345671,10 |
| 2870 | 309066,91 | 1345670,23 |
| 2871 | 309064,40 | 1345671,59 |
| 2872 | 309062,53 | 1345668,05 |
| 2873 | 309064,96 | 1345666,74 |
| 2874 | 309064,47 | 1345665,86 |
| 2875 | 309069,71 | 1345662,94 |
| 2876 | 309072,63 | 1345668,18 |
| 2877 | 309071,75 | 1345668,67 |
| 2878 | 309080,35 | 1345684,53 |
| 2879 | 309081,24 | 1345684,06 |
| 2880 | 309084,05 | 1345689,36 |
| 2881 | 309083,15 | 1345689,83 |
| 2882 | 309090,62 | 1345704,37 |
| 2883 | 309091,51 | 1345703,93 |
| 2884 | 309094,21 | 1345709,29 |
| 2885 | 309093,36 | 1345709,71 |

| Номер точки | Координаты | |
|-------------|------------|------------|
| | X | Y |
| 2886 | 309100,65 | 1345723,91 |
| 2887 | 309101,49 | 1345723,47 |
| 2888 | 309104,28 | 1345728,78 |
| 2889 | 309103,39 | 1345729,25 |
| 2890 | 309111,84 | 1345745,70 |
| 2891 | 309112,67 | 1345745,26 |
| 2892 | 309115,47 | 1345750,57 |
| 2893 | 309114,58 | 1345751,04 |
| 2894 | 309130,05 | 1345781,14 |
| 2895 | 309130,87 | 1345780,68 |
| 2896 | 309133,81 | 1345785,91 |
| 2897 | 309132,94 | 1345786,40 |
| 2898 | 309138,61 | 1345796,71 |
| 2807 | 309147,97 | 1345792,19 |
| 2899 | 309006,60 | 1345598,06 |
| 2900 | 309009,38 | 1345599,97 |
| 2901 | 309009,90 | 1345599,19 |
| 2902 | 309011,10 | 1345600,00 |
| 2903 | 309004,04 | 1345610,82 |
| 2904 | 308997,53 | 1345621,01 |
| 2905 | 308996,31 | 1345620,17 |
| 2906 | 308989,16 | 1345630,57 |
| 2907 | 308984,75 | 1345636,56 |
| 2908 | 308983,87 | 1345637,62 |
| 2909 | 308984,65 | 1345638,30 |
| 2910 | 308980,69 | 1345642,81 |
| 2911 | 308980,03 | 1345642,23 |
| 2912 | 308969,03 | 1345655,45 |
| 2913 | 308967,34 | 1345657,43 |
| 2914 | 308968,09 | 1345658,08 |
| 2915 | 308964,13 | 1345662,59 |
| 2916 | 308963,43 | 1345661,98 |
| 2917 | 308954,97 | 1345671,85 |
| 2918 | 308955,72 | 1345672,51 |
| 2919 | 308951,76 | 1345677,02 |
| 2920 | 308951,07 | 1345676,41 |
| 2921 | 308946,54 | 1345681,69 |
| 2922 | 308947,28 | 1345682,35 |
| 2923 | 308943,33 | 1345686,86 |
| 2924 | 308942,63 | 1345686,25 |
| 2925 | 308936,77 | 1345693,08 |
| 2926 | 308937,52 | 1345693,74 |
| 2927 | 308933,56 | 1345698,25 |
| 2928 | 308932,87 | 1345697,64 |
| 2929 | 308928,14 | 1345703,16 |
| 2930 | 308920,97 | 1345711,12 |
| 2931 | 308921,66 | 1345711,73 |
| 2932 | 308917,70 | 1345716,24 |
| 2933 | 308916,95 | 1345715,58 |
| 2934 | 308908,25 | 1345725,25 |
| 2935 | 308908,95 | 1345725,86 |
| 2936 | 308904,99 | 1345730,37 |
| 2937 | 308904,24 | 1345729,71 |
| 2938 | 308881,16 | 1345755,36 |
| 2939 | 308864,98 | 1345774,03 |
| 2940 | 308857,35 | 1345784,04 |
| 2941 | 308858,14 | 1345784,65 |
| 2942 | 308857,56 | 1345785,39 |

| Номер точки | Координаты | |
|-------------|------------|------------|
| | X | Y |
| 2943 | 308859,74 | 1345787,04 |
| 2944 | 308867,59 | 1345795,07 |
| 2945 | 308868,31 | 1345794,38 |
| 2946 | 308872,47 | 1345798,71 |
| 2947 | 308871,79 | 1345799,36 |
| 2948 | 308877,83 | 1345805,54 |
| 2949 | 308888,79 | 1345819,03 |
| 2950 | 308889,58 | 1345818,40 |
| 2951 | 308893,30 | 1345823,11 |
| 2952 | 308892,57 | 1345823,69 |
| 2953 | 308899,31 | 1345831,98 |
| 2954 | 308905,07 | 1345839,43 |
| 2955 | 308905,81 | 1345838,85 |
| 2956 | 308909,52 | 1345843,56 |
| 2957 | 308908,74 | 1345844,18 |
| 2958 | 308917,40 | 1345855,38 |
| 2959 | 308918,14 | 1345854,80 |
| 2960 | 308921,86 | 1345859,51 |
| 2961 | 308921,33 | 1345859,92 |
| 2962 | 308926,32 | 1345861,81 |
| 2963 | 308932,22 | 1345874,94 |
| 2964 | 308928,48 | 1345876,37 |
| 2965 | 308923,35 | 1345864,96 |
| 2966 | 308918,26 | 1345863,03 |
| 2967 | 308917,93 | 1345862,60 |
| 2968 | 308917,14 | 1345863,22 |
| 2969 | 308913,43 | 1345858,51 |
| 2970 | 308914,26 | 1345857,86 |
| 2971 | 308905,60 | 1345846,65 |
| 2972 | 308904,81 | 1345847,27 |
| 2973 | 308901,10 | 1345842,56 |
| 2974 | 308901,93 | 1345841,91 |
| 2975 | 308896,17 | 1345834,47 |
| 2976 | 308889,43 | 1345826,16 |
| 2977 | 308888,59 | 1345826,83 |
| 2978 | 308884,87 | 1345822,12 |
| 2979 | 308885,65 | 1345821,51 |
| 2980 | 308874,84 | 1345808,21 |
| 2981 | 308868,90 | 1345802,13 |
| 2982 | 308868,14 | 1345802,87 |
| 2983 | 308863,99 | 1345798,54 |
| 2984 | 308864,71 | 1345797,85 |
| 2985 | 308857,08 | 1345790,05 |
| 2986 | 308855,10 | 1345788,54 |
| 2987 | 308854,44 | 1345789,38 |
| 2988 | 308849,72 | 1345785,68 |
| 2989 | 308850,33 | 1345784,90 |
| 2990 | 308834,92 | 1345773,16 |
| 2991 | 308834,27 | 1345774,00 |
| 2992 | 308829,54 | 1345770,31 |
| 2993 | 308830,15 | 1345769,53 |
| 2994 | 308827,18 | 1345767,27 |
| 2995 | 308813,72 | 1345757,37 |
| 2996 | 308805,70 | 1345752,59 |
| 2997 | 308805,19 | 1345753,45 |
| 2998 | 308800,01 | 1345750,43 |
| 2999 | 308800,54 | 1345749,51 |
| 3000 | 308786,06 | 1345740,87 |
| 3001 | 308781,42 | 1345738,19 |

| Номер точки | Координаты | |
|-------------|------------|------------|
| | X | Y |
| 3002 | 308773,89 | 1345732,99 |
| 3003 | 308753,22 | 1345721,15 |
| 3004 | 308746,13 | 1345716,06 |
| 3005 | 308729,76 | 1345705,18 |
| 3006 | 308711,21 | 1345693,96 |
| 3007 | 308691,17 | 1345683,33 |
| 3008 | 308666,86 | 1345669,47 |
| 3009 | 308652,72 | 1345660,77 |
| 3010 | 308633,99 | 1345648,36 |
| 3011 | 308630,95 | 1345646,69 |
| 3012 | 308632,18 | 1345644,73 |
| 3013 | 308633,06 | 1345645,28 |
| 3014 | 308636,70 | 1345639,57 |
| 3015 | 308640,01 | 1345641,83 |
| 3016 | 308636,45 | 1345647,41 |
| 3017 | 308637,26 | 1345647,92 |
| 3018 | 308636,74 | 1345648,76 |
| 3019 | 308654,57 | 1345659,89 |
| 3020 | 308655,09 | 1345658,97 |
| 3021 | 308660,31 | 1345661,94 |
| 3022 | 308659,87 | 1345662,71 |
| 3023 | 308664,06 | 1345664,93 |
| 3024 | 308687,16 | 1345679,77 |
| 3025 | 308688,40 | 1345680,47 |
| 3026 | 308688,89 | 1345679,61 |
| 3027 | 308694,11 | 1345682,58 |
| 3028 | 308693,64 | 1345683,40 |
| 3029 | 308710,38 | 1345692,80 |
| 3030 | 308710,87 | 1345691,93 |
| 3031 | 308716,09 | 1345694,90 |
| 3032 | 308715,62 | 1345695,71 |
| 3033 | 308743,15 | 1345710,95 |
| 3034 | 308743,65 | 1345710,07 |
| 3035 | 308748,86 | 1345713,04 |
| 3036 | 308748,40 | 1345713,85 |
| 3037 | 308753,11 | 1345716,47 |
| 3038 | 308754,47 | 1345717,33 |
| 3039 | 308754,97 | 1345716,53 |
| 3040 | 308755,82 | 1345717,06 |
| 3041 | 308763,95 | 1345703,61 |
| 3042 | 308763,03 | 1345703,04 |
| 3043 | 308766,20 | 1345697,94 |
| 3044 | 308767,05 | 1345698,47 |
| 3045 | 308789,33 | 1345661,61 |
| 3046 | 308787,01 | 1345660,09 |
| 3047 | 308788,88 | 1345656,53 |
| 3048 | 308794,74 | 1345660,37 |
| 3049 | 308770,45 | 1345700,58 |
| 3050 | 308771,30 | 1345701,11 |
| 3051 | 308768,13 | 1345706,21 |
| 3052 | 308767,34 | 1345705,72 |
| 3053 | 308759,22 | 1345719,17 |
| 3054 | 308760,07 | 1345719,70 |
| 3055 | 308759,54 | 1345720,55 |
| 3056 | 308766,28 | 1345724,83 |
| 3057 | 308788,09 | 1345737,42 |
| 3058 | 308802,55 | 1345746,05 |
| 3059 | 308803,02 | 1345745,25 |
| 3060 | 308808,21 | 1345748,26 |

| Номер точки | Координаты | |
|-------------|------------|------------|
| | X | Y |
| 3061 | 308807,71 | 1345749,13 |
| 3062 | 308815,93 | 1345754,04 |
| 3063 | 308829,58 | 1345764,06 |
| 3064 | 308832,61 | 1345766,38 |
| 3065 | 308833,24 | 1345765,58 |
| 3066 | 308837,96 | 1345769,28 |
| 3067 | 308837,39 | 1345770,01 |
| 3068 | 308852,79 | 1345781,75 |
| 3069 | 308853,41 | 1345780,96 |
| 3070 | 308854,20 | 1345781,57 |
| 3071 | 308861,87 | 1345771,51 |
| 3072 | 308878,16 | 1345752,71 |
| 3073 | 308901,23 | 1345727,08 |
| 3074 | 308900,48 | 1345726,42 |
| 3075 | 308904,44 | 1345721,91 |
| 3076 | 308905,24 | 1345722,61 |
| 3077 | 308913,95 | 1345712,95 |
| 3078 | 308913,19 | 1345712,29 |
| 3079 | 308917,15 | 1345707,78 |
| 3080 | 308917,96 | 1345708,48 |
| 3081 | 308925,13 | 1345700,52 |
| 3082 | 308929,86 | 1345695,00 |
| 3083 | 308929,05 | 1345694,29 |
| 3084 | 308933,01 | 1345689,78 |
| 3085 | 308933,77 | 1345690,44 |
| 3086 | 308939,62 | 1345683,61 |
| 3087 | 308937,75 | 1345681,97 |
| 3088 | 308941,76 | 1345677,49 |
| 3089 | 308943,53 | 1345679,05 |
| 3090 | 308948,06 | 1345673,77 |
| 3091 | 308947,25 | 1345673,06 |
| 3092 | 308951,21 | 1345668,55 |
| 3093 | 308951,96 | 1345669,21 |
| 3094 | 308960,43 | 1345659,34 |
| 3095 | 308959,62 | 1345658,63 |
| 3096 | 308963,58 | 1345654,12 |
| 3097 | 308964,33 | 1345654,79 |
| 3098 | 308965,97 | 1345652,87 |
| 3099 | 308977,02 | 1345639,59 |
| 3100 | 308976,18 | 1345638,86 |
| 3101 | 308980,14 | 1345634,35 |
| 3102 | 308980,86 | 1345634,98 |
| 3103 | 308981,60 | 1345634,09 |
| 3104 | 308985,90 | 1345628,25 |
| 3105 | 308995,28 | 1345614,61 |
| 3106 | 308998,89 | 1345617,09 |
| 3107 | 309007,39 | 1345604,74 |
| 3108 | 309006,56 | 1345604,18 |
| 3109 | 309007,15 | 1345603,29 |
| 3110 | 309004,14 | 1345601,22 |
| 2899 | 309006,60 | 1345598,06 |
| 3111 | 315479,15 | 1336829,45 |
| 3112 | 315480,43 | 1336828,89 |
| 3113 | 315482,06 | 1336832,54 |
| 3114 | 315477,08 | 1336834,71 |
| 3115 | 315426,61 | 1336718,64 |
| 3116 | 315424,21 | 1336711,93 |
| 3117 | 315423,21 | 1336712,28 |

| Номер точки | Координаты | |
|-------------|------------|------------|
| | X | Y |
| 3118 | 315421,24 | 1336706,61 |
| 3119 | 315422,19 | 1336706,28 |
| 3120 | 315405,74 | 1336660,29 |
| 3121 | 315404,87 | 1336660,66 |
| 3122 | 315402,47 | 1336655,16 |
| 3123 | 315403,44 | 1336654,74 |
| 3124 | 315380,66 | 1336600,99 |
| 3125 | 315372,67 | 1336573,09 |
| 3126 | 315371,71 | 1336573,37 |
| 3127 | 315370,01 | 1336567,62 |
| 3128 | 315371,02 | 1336567,32 |
| 3129 | 315366,77 | 1336552,47 |
| 3130 | 315366,39 | 1336536,64 |
| 3131 | 315374,85 | 1336566,18 |
| 3132 | 315375,76 | 1336565,91 |
| 3133 | 315377,46 | 1336571,67 |
| 3134 | 315376,51 | 1336571,95 |
| 3135 | 315384,44 | 1336599,66 |
| 3136 | 315407,11 | 1336653,14 |
| 3137 | 315407,98 | 1336652,77 |
| 3138 | 315410,37 | 1336658,27 |
| 3139 | 315409,41 | 1336658,69 |
| 3140 | 315425,97 | 1336704,97 |
| 3141 | 315426,91 | 1336704,64 |
| 3142 | 315428,88 | 1336710,31 |
| 3143 | 315427,99 | 1336710,62 |
| 3144 | 315430,33 | 1336717,16 |
| 3111 | 315479,15 | 1336829,45 |
| 3145 | 308833,29 | 1345465,65 |
| 3146 | 308869,20 | 1345486,97 |
| 3147 | 308885,32 | 1345497,45 |
| 3148 | 308885,83 | 1345496,66 |
| 3149 | 308890,89 | 1345499,88 |
| 3150 | 308890,35 | 1345500,72 |
| 3151 | 308894,11 | 1345503,17 |
| 3152 | 308906,43 | 1345509,63 |
| 3153 | 308895,68 | 1345530,10 |
| 3154 | 308896,51 | 1345530,53 |
| 3155 | 308896,06 | 1345531,42 |
| 3156 | 308912,78 | 1345540,20 |
| 3157 | 308913,21 | 1345539,36 |
| 3158 | 308918,55 | 1345542,09 |
| 3159 | 308918,10 | 1345542,98 |
| 3160 | 308948,91 | 1345559,15 |
| 3161 | 308949,34 | 1345558,31 |
| 3162 | 308954,68 | 1345561,05 |
| 3163 | 308954,23 | 1345561,94 |
| 3164 | 308976,98 | 1345573,88 |
| 3165 | 308977,41 | 1345573,04 |
| 3166 | 308982,75 | 1345575,78 |
| 3167 | 308982,45 | 1345576,75 |
| 3168 | 308986,01 | 1345579,20 |
| 3169 | 308985,47 | 1345579,96 |
| 3170 | 308984,31 | 1345581,59 |
| 3171 | 308983,68 | 1345582,46 |
| 3172 | 308980,46 | 1345580,24 |
| 3173 | 308980,01 | 1345581,12 |
| 3174 | 308974,68 | 1345578,38 |

| Номер точки | Координаты | |
|-------------|------------|------------|
| | X | Y |
| 3175 | 308975,16 | 1345577,44 |
| 3176 | 308952,40 | 1345565,50 |
| 3177 | 308951,94 | 1345566,39 |
| 3178 | 308946,60 | 1345563,65 |
| 3179 | 308947,09 | 1345562,71 |
| 3180 | 308916,27 | 1345546,54 |
| 3181 | 308915,81 | 1345547,43 |
| 3182 | 308910,48 | 1345544,70 |
| 3183 | 308910,96 | 1345543,76 |
| 3184 | 308894,23 | 1345534,98 |
| 3185 | 308893,78 | 1345535,87 |
| 3186 | 308888,44 | 1345533,13 |
| 3187 | 308888,92 | 1345532,19 |
| 3188 | 308877,62 | 1345526,27 |
| 3189 | 308877,17 | 1345527,16 |
| 3190 | 308876,02 | 1345526,57 |
| 3191 | 308866,79 | 1345540,53 |
| 3192 | 308867,62 | 1345541,09 |
| 3193 | 308864,25 | 1345546,05 |
| 3194 | 308863,48 | 1345545,54 |
| 3195 | 308854,66 | 1345558,88 |
| 3196 | 308855,49 | 1345559,44 |
| 3197 | 308852,12 | 1345564,41 |
| 3198 | 308851,35 | 1345563,89 |
| 3199 | 308844,66 | 1345574,02 |
| 3200 | 308841,51 | 1345578,86 |
| 3201 | 308842,28 | 1345579,34 |
| 3202 | 308839,11 | 1345584,44 |
| 3203 | 308838,24 | 1345583,90 |
| 3204 | 308828,86 | 1345598,36 |
| 3205 | 308829,69 | 1345598,91 |
| 3206 | 308826,38 | 1345603,91 |
| 3207 | 308825,59 | 1345603,39 |
| 3208 | 308824,52 | 1345605,04 |
| 3209 | 308822,69 | 1345603,84 |
| 3210 | 308821,10 | 1345606,28 |
| 3211 | 308821,94 | 1345606,84 |
| 3212 | 308818,60 | 1345611,83 |
| 3213 | 308817,84 | 1345611,32 |
| 3214 | 308810,62 | 1345622,44 |
| 3215 | 308811,45 | 1345623,00 |
| 3216 | 308808,12 | 1345627,99 |
| 3217 | 308807,36 | 1345627,48 |
| 3218 | 308800,25 | 1345638,44 |
| 3219 | 308801,02 | 1345638,91 |
| 3220 | 308797,85 | 1345644,01 |
| 3221 | 308796,98 | 1345643,47 |
| 3222 | 308791,09 | 1345652,55 |
| 3223 | 308802,13 | 1345633,38 |
| 3224 | 308813,34 | 1345614,93 |
| 3225 | 308820,31 | 1345604,28 |
| 3226 | 308827,29 | 1345596,78 |
| 3227 | 308836,32 | 1345584,15 |
| 3228 | 308850,65 | 1345561,58 |
| 3229 | 308861,01 | 1345545,27 |
| 3230 | 308869,10 | 1345533,06 |
| 3231 | 308873,77 | 1345526,23 |
| 3232 | 308872,03 | 1345525,34 |
| 3233 | 308872,44 | 1345524,73 |

| Номер точки | Координаты | |
|-------------|------------|------------|
| | X | Y |
| 3234 | 308871,83 | 1345524,42 |
| 3235 | 308874,57 | 1345519,08 |
| 3236 | 308879,91 | 1345521,82 |
| 3237 | 308879,45 | 1345522,71 |
| 3238 | 308890,74 | 1345528,63 |
| 3239 | 308891,17 | 1345527,79 |
| 3240 | 308892,12 | 1345528,28 |
| 3241 | 308901,03 | 1345511,31 |
| 3242 | 308892,09 | 1345506,62 |
| 3243 | 308888,20 | 1345504,10 |
| 3244 | 308887,67 | 1345504,94 |
| 3245 | 308882,61 | 1345501,72 |
| 3246 | 308883,17 | 1345500,83 |
| 3247 | 308865,17 | 1345489,13 |
| 3248 | 308864,63 | 1345489,97 |
| 3249 | 308859,57 | 1345486,75 |
| 3250 | 308860,14 | 1345485,86 |
| 3251 | 308837,08 | 1345470,87 |
| 3252 | 308836,54 | 1345471,72 |
| 3253 | 308835,71 | 1345471,18 |
| 3254 | 308833,05 | 1345475,27 |
| 3255 | 308808,37 | 1345458,97 |
| 3256 | 308807,84 | 1345459,80 |
| 3257 | 308802,78 | 1345456,57 |
| 3258 | 308803,36 | 1345455,66 |
| 3259 | 308797,52 | 1345451,81 |
| 3260 | 308788,38 | 1345465,66 |
| 3261 | 308789,21 | 1345466,22 |
| 3262 | 308785,84 | 1345471,18 |
| 3263 | 308785,07 | 1345470,66 |
| 3264 | 308783,22 | 1345473,47 |
| 3265 | 308779,79 | 1345471,41 |
| 3266 | 308781,76 | 1345468,42 |
| 3267 | 308780,87 | 1345467,81 |
| 3268 | 308784,24 | 1345462,85 |
| 3269 | 308785,07 | 1345463,41 |
| 3270 | 308796,39 | 1345446,27 |
| 3271 | 308805,51 | 1345452,29 |
| 3272 | 308806,00 | 1345451,51 |
| 3273 | 308811,06 | 1345454,74 |
| 3274 | 308810,52 | 1345455,60 |
| 3275 | 308831,89 | 1345469,71 |
| 3276 | 308832,33 | 1345469,04 |
| 3277 | 308831,48 | 1345468,49 |
| 3145 | 308833,29 | 1345465,65 |
| 3278 | 310619,53 | 1342505,73 |
| 3279 | 310609,08 | 1342522,57 |
| 3280 | 310580,17 | 1342522,71 |
| 3281 | 310590,61 | 1342505,87 |
| 3278 | 310619,53 | 1342505,73 |
| 3282 | 310260,08 | 1342919,76 |
| 3283 | 310277,58 | 1342930,50 |
| 3284 | 310273,69 | 1342936,54 |
| 3285 | 310265,18 | 1342951,64 |
| 3286 | 310247,47 | 1342940,76 |
| 3287 | 310256,48 | 1342926,20 |

| Номер точки | Координаты | |
|-------------|------------|------------|
| | X | Y |
| 3282 | 310260,08 | 1342919,76 |
| 3288 | 312834,05 | 1345069,25 |
| 3289 | 312830,94 | 1345071,75 |
| 3290 | 312825,38 | 1345065,32 |
| 3291 | 312824,81 | 1345065,87 |
| 3292 | 312824,11 | 1345065,16 |
| 3293 | 312801,27 | 1345087,57 |
| 3294 | 312802,04 | 1345088,35 |
| 3295 | 312797,69 | 1345092,48 |
| 3296 | 312796,93 | 1345091,72 |
| 3297 | 312731,87 | 1345152,44 |
| 3298 | 312732,59 | 1345153,17 |
| 3299 | 312731,78 | 1345153,91 |
| 3300 | 312738,93 | 1345161,59 |
| 3301 | 312735,86 | 1345164,16 |
| 3302 | 312728,88 | 1345156,67 |
| 3303 | 312728,24 | 1345157,30 |
| 3304 | 312727,48 | 1345156,53 |
| 3305 | 312683,55 | 1345197,40 |
| 3306 | 312684,27 | 1345198,13 |
| 3307 | 312683,46 | 1345198,87 |
| 3308 | 312688,71 | 1345204,51 |
| 3309 | 312685,64 | 1345207,08 |
| 3310 | 312680,56 | 1345201,63 |
| 3311 | 312679,92 | 1345202,26 |
| 3312 | 312679,12 | 1345201,45 |
| 3313 | 312652,17 | 1345225,58 |
| 3314 | 312652,69 | 1345226,22 |
| 3315 | 312647,97 | 1345229,93 |
| 3316 | 312647,64 | 1345229,53 |
| 3317 | 312623,24 | 1345250,28 |
| 3318 | 312623,89 | 1345251,14 |
| 3319 | 312623,19 | 1345251,64 |
| 3320 | 312625,86 | 1345254,78 |
| 3321 | 312626,72 | 1345254,14 |
| 3322 | 312627,95 | 1345255,67 |
| 3323 | 312627,80 | 1345255,81 |
| 3324 | 312622,93 | 1345258,99 |
| 3325 | 312621,97 | 1345257,80 |
| 3326 | 312622,69 | 1345257,23 |
| 3327 | 312619,96 | 1345254,02 |
| 3328 | 312619,07 | 1345254,70 |
| 3329 | 312618,55 | 1345254,03 |
| 3330 | 312602,55 | 1345266,06 |
| 3331 | 312603,22 | 1345266,93 |
| 3332 | 312598,37 | 1345270,47 |
| 3333 | 312597,82 | 1345269,75 |
| 3334 | 312590,10 | 1345276,02 |
| 3335 | 312594,34 | 1345281,25 |
| 3336 | 312587,50 | 1345287,03 |
| 3337 | 312560,27 | 1345309,50 |
| 3338 | 312536,84 | 1345327,61 |
| 3339 | 312527,94 | 1345331,83 |
| 3340 | 312560,91 | 1345305,09 |
| 3341 | 312556,63 | 1345299,81 |
| 3342 | 312556,13 | 1345300,30 |
| 3343 | 312555,62 | 1345299,78 |
| 3344 | 312560,10 | 1345295,78 |

| Номер точки | Координаты | |
|-------------|------------|------------|
| | X | Y |
| 3345 | 312560,49 | 1345296,17 |
| 3346 | 312559,54 | 1345297,04 |
| 3347 | 312563,91 | 1345302,44 |
| 3348 | 312564,42 | 1345301,95 |
| 3349 | 312564,59 | 1345302,12 |
| 3350 | 312589,64 | 1345281,80 |
| 3351 | 312584,47 | 1345275,43 |
| 3352 | 312595,39 | 1345266,58 |
| 3353 | 312594,72 | 1345265,70 |
| 3354 | 312599,57 | 1345262,16 |
| 3355 | 312600,12 | 1345262,88 |
| 3356 | 312616,11 | 1345250,87 |
| 3357 | 312615,40 | 1345249,95 |
| 3358 | 312620,22 | 1345246,38 |
| 3359 | 312620,79 | 1345247,12 |
| 3360 | 312645,10 | 1345226,44 |
| 3361 | 312644,16 | 1345225,29 |
| 3362 | 312648,88 | 1345221,58 |
| 3363 | 312649,63 | 1345222,49 |
| 3364 | 312676,30 | 1345198,61 |
| 3365 | 312675,69 | 1345198,00 |
| 3366 | 312680,05 | 1345193,86 |
| 3367 | 312680,74 | 1345194,56 |
| 3368 | 312724,66 | 1345153,69 |
| 3369 | 312724,01 | 1345153,04 |
| 3370 | 312728,37 | 1345148,91 |
| 3371 | 312729,05 | 1345149,60 |
| 3372 | 312794,12 | 1345088,88 |
| 3373 | 312793,47 | 1345088,22 |
| 3374 | 312797,82 | 1345084,09 |
| 3375 | 312798,45 | 1345084,73 |
| 3376 | 312821,29 | 1345062,32 |
| 3377 | 312820,59 | 1345061,61 |
| 3378 | 312821,31 | 1345060,91 |
| 3379 | 312820,65 | 1345060,25 |
| 3380 | 312823,41 | 1345057,35 |
| 3381 | 312824,21 | 1345058,15 |
| 3382 | 312824,94 | 1345057,47 |
| 3383 | 312825,65 | 1345058,19 |
| 3384 | 312912,65 | 1344978,36 |
| 3385 | 312911,97 | 1344977,62 |
| 3386 | 312916,39 | 1344973,57 |
| 3387 | 312917,14 | 1344974,38 |
| 3388 | 312965,07 | 1344933,39 |
| 3389 | 312964,42 | 1344932,63 |
| 3390 | 312968,98 | 1344928,73 |
| 3391 | 312972,88 | 1344933,29 |
| 3392 | 312968,32 | 1344937,19 |
| 3393 | 312967,67 | 1344936,43 |
| 3394 | 312919,85 | 1344977,33 |
| 3395 | 312920,45 | 1344977,99 |
| 3396 | 312916,03 | 1344982,04 |
| 3397 | 312915,35 | 1344981,31 |
| 3398 | 312828,46 | 1345061,03 |
| 3399 | 312829,17 | 1345061,74 |
| 3400 | 312828,28 | 1345062,56 |
| 3288 | 312834,05 | 1345069,25 |
| 3401 | 312488,49 | 1344961,91 |

| Номер точки | Координаты | |
|-------------|------------|------------|
| | X | Y |
| 3402 | 312490,82 | 1344976,12 |
| 3403 | 312490,76 | 1344981,83 |
| 3404 | 312457,89 | 1344987,94 |
| 3405 | 312458,63 | 1344977,58 |
| 3406 | 312457,03 | 1344967,76 |
| 3401 | 312488,49 | 1344961,91 |
| 3407 | 308763,54 | 1345424,24 |
| 3408 | 308766,73 | 1345426,12 |
| 3409 | 308768,46 | 1345427,14 |
| 3410 | 308783,42 | 1345436,03 |
| 3411 | 308784,62 | 1345436,75 |
| 3412 | 308767,21 | 1345463,84 |
| 3413 | 308766,69 | 1345463,53 |
| 3414 | 308746,20 | 1345451,23 |
| 3407 | 308763,54 | 1345424,24 |
| 3415 | 305373,04 | 1333516,61 |
| 3416 | 305379,68 | 1333528,64 |
| 3417 | 305379,56 | 1333533,08 |
| 3418 | 305383,14 | 1333538,61 |
| 3419 | 305388,83 | 1333547,88 |
| 3420 | 305405,22 | 1333581,20 |
| 3421 | 305420,04 | 1333614,71 |
| 3422 | 305426,62 | 1333628,33 |
| 3423 | 305430,79 | 1333638,50 |
| 3424 | 305432,38 | 1333646,63 |
| 3425 | 305430,72 | 1333656,39 |
| 3426 | 305426,66 | 1333664,43 |
| 3427 | 305419,42 | 1333651,32 |
| 3428 | 305420,19 | 1333646,80 |
| 3429 | 305419,24 | 1333641,96 |
| 3430 | 305415,72 | 1333633,36 |
| 3431 | 305409,31 | 1333620,07 |
| 3432 | 305394,42 | 1333586,43 |
| 3433 | 305382,55 | 1333562,27 |
| 3434 | 305382,52 | 1333567,37 |
| 3435 | 305377,07 | 1333574,61 |
| 3436 | 305370,55 | 1333562,80 |
| 3437 | 305370,58 | 1333554,95 |
| 3438 | 305367,39 | 1333539,35 |
| 3439 | 305367,88 | 1333521,51 |
| 3415 | 305373,04 | 1333516,61 |
| 3440 | 305387,92 | 1333494,73 |
| 3441 | 305394,01 | 1333506,11 |
| 3442 | 305390,51 | 1333510,24 |
| 3443 | 305388,08 | 1333516,20 |
| 3444 | 305380,97 | 1333502,93 |
| 3440 | 305387,92 | 1333494,73 |
| 3445 | 313471,11 | 1335638,43 |
| 3446 | 313471,56 | 1335644,10 |
| 3447 | 313472,29 | 1335657,34 |
| 3448 | 313469,39 | 1335669,58 |
| 3449 | 313470,20 | 1335672,69 |
| 3450 | 313470,51 | 1335672,69 |
| 3451 | 313448,36 | 1335777,57 |
| 3452 | 313446,44 | 1335778,82 |

| Номер точки | Координаты | |
|-------------|------------|------------|
| | X | Y |
| 3453 | 313440,90 | 1335781,45 |
| 3445 | 313471,11 | 1335638,43 |
| 3454 | 305585,43 | 1335845,98 |
| 3455 | 305585,63 | 1335857,98 |
| 3456 | 305561,13 | 1335858,18 |
| 3457 | 305560,94 | 1335846,18 |
| 3454 | 305585,43 | 1335845,98 |
| 3458 | 308769,81 | 1346211,20 |
| 3459 | 308764,66 | 1346212,86 |
| 3460 | 308742,39 | 1346221,09 |
| 3461 | 308709,19 | 1346234,01 |
| 3462 | 308678,11 | 1346245,79 |
| 3463 | 308670,97 | 1346248,72 |
| 3464 | 308670,67 | 1346248,03 |
| 3465 | 308669,67 | 1346248,43 |
| 3466 | 308669,30 | 1346247,50 |
| 3467 | 308657,35 | 1346252,26 |
| 3468 | 308657,72 | 1346253,19 |
| 3469 | 308652,15 | 1346255,41 |
| 3470 | 308651,78 | 1346254,48 |
| 3471 | 308643,04 | 1346257,96 |
| 3472 | 308638,02 | 1346260,37 |
| 3473 | 308638,46 | 1346261,27 |
| 3474 | 308633,05 | 1346263,87 |
| 3475 | 308632,61 | 1346262,96 |
| 3476 | 308627,31 | 1346265,51 |
| 3477 | 308626,18 | 1346263,12 |
| 3478 | 308625,30 | 1346263,54 |
| 3479 | 308624,85 | 1346262,61 |
| 3480 | 308612,26 | 1346268,51 |
| 3481 | 308610,39 | 1346269,33 |
| 3482 | 308610,79 | 1346270,26 |
| 3483 | 308605,27 | 1346272,62 |
| 3484 | 308604,88 | 1346271,72 |
| 3485 | 308603,05 | 1346272,52 |
| 3486 | 308603,45 | 1346273,43 |
| 3487 | 308597,94 | 1346275,82 |
| 3488 | 308597,54 | 1346274,91 |
| 3489 | 308577,26 | 1346283,71 |
| 3490 | 308577,66 | 1346284,63 |
| 3491 | 308572,16 | 1346287,02 |
| 3492 | 308571,76 | 1346286,10 |
| 3493 | 308567,96 | 1346287,75 |
| 3494 | 308559,74 | 1346291,09 |
| 3495 | 308560,11 | 1346291,99 |
| 3496 | 308554,58 | 1346294,30 |
| 3497 | 308554,18 | 1346293,35 |
| 3498 | 308534,71 | 1346301,26 |
| 3499 | 308535,09 | 1346302,19 |
| 3500 | 308529,53 | 1346304,45 |
| 3501 | 308529,15 | 1346303,52 |
| 3502 | 308520,61 | 1346306,99 |
| 3503 | 308509,47 | 1346310,16 |
| 3504 | 308509,75 | 1346311,14 |
| 3505 | 308503,97 | 1346312,76 |
| 3506 | 308503,70 | 1346311,81 |
| 3507 | 308495,05 | 1346314,27 |

| Номер точки | Координаты | |
|-------------|------------|------------|
| | X | Y |
| 3508 | 308495,32 | 1346315,25 |
| 3509 | 308494,37 | 1346315,52 |
| 3510 | 308496,07 | 1346321,48 |
| 3511 | 308492,16 | 1346322,36 |
| 3512 | 308490,52 | 1346316,59 |
| 3513 | 308489,54 | 1346316,87 |
| 3514 | 308489,28 | 1346315,92 |
| 3515 | 308468,82 | 1346321,74 |
| 3516 | 308461,76 | 1346325,98 |
| 3517 | 308462,27 | 1346326,84 |
| 3518 | 308457,13 | 1346329,93 |
| 3519 | 308456,62 | 1346329,07 |
| 3520 | 308446,05 | 1346335,42 |
| 3521 | 308441,32 | 1346337,09 |
| 3522 | 308441,66 | 1346338,03 |
| 3523 | 308436,00 | 1346340,04 |
| 3524 | 308435,67 | 1346339,09 |
| 3525 | 308429,76 | 1346341,16 |
| 3526 | 308430,08 | 1346342,31 |
| 3527 | 308429,31 | 1346342,53 |
| 3528 | 308430,18 | 1346345,00 |
| 3529 | 308433,01 | 1346344,01 |
| 3530 | 308433,40 | 1346345,12 |
| 3531 | 308453,08 | 1346339,52 |
| 3532 | 308452,50 | 1346339,85 |
| 3533 | 308432,39 | 1346345,89 |
| 3534 | 308413,39 | 1346353,21 |
| 3535 | 308391,50 | 1346358,96 |
| 3536 | 308353,00 | 1346369,83 |
| 3537 | 308342,21 | 1346373,63 |
| 3538 | 308341,47 | 1346371,25 |
| 3539 | 308347,19 | 1346369,46 |
| 3540 | 308347,49 | 1346370,41 |
| 3541 | 308363,72 | 1346365,34 |
| 3542 | 308363,42 | 1346364,39 |
| 3543 | 308369,14 | 1346362,60 |
| 3544 | 308369,44 | 1346363,55 |
| 3545 | 308377,17 | 1346361,13 |
| 3546 | 308394,45 | 1346356,21 |
| 3547 | 308394,18 | 1346355,23 |
| 3548 | 308395,14 | 1346354,97 |
| 3549 | 308393,44 | 1346348,90 |
| 3550 | 308398,87 | 1346347,52 |
| 3551 | 308420,87 | 1346341,13 |
| 3552 | 308433,64 | 1346336,31 |
| 3553 | 308442,67 | 1346332,37 |
| 3554 | 308444,34 | 1346331,78 |
| 3555 | 308445,17 | 1346331,28 |
| 3556 | 308450,24 | 1346329,07 |
| 3557 | 308465,14 | 1346321,69 |
| 3558 | 308470,97 | 1346316,97 |
| 3559 | 308488,20 | 1346312,06 |
| 3560 | 308487,93 | 1346311,09 |
| 3561 | 308488,11 | 1346311,04 |
| 3562 | 308492,08 | 1346311,42 |
| 3563 | 308505,71 | 1346308,36 |
| 3564 | 308521,53 | 1346304,22 |
| 3565 | 308543,88 | 1346293,75 |
| 3566 | 308574,25 | 1346281,69 |

| Номер точки | Координаты | |
|-------------|------------|------------|
| | X | Y |
| 3567 | 308607,87 | 1346266,17 |
| 3568 | 308628,97 | 1346257,33 |
| 3569 | 308630,12 | 1346259,72 |
| 3570 | 308630,88 | 1346259,36 |
| 3571 | 308630,45 | 1346258,46 |
| 3572 | 308635,86 | 1346255,86 |
| 3573 | 308636,29 | 1346256,76 |
| 3574 | 308641,43 | 1346254,29 |
| 3575 | 308650,30 | 1346250,76 |
| 3576 | 308649,93 | 1346249,83 |
| 3577 | 308655,50 | 1346247,61 |
| 3578 | 308655,87 | 1346248,54 |
| 3579 | 308667,82 | 1346243,78 |
| 3580 | 308667,45 | 1346242,85 |
| 3581 | 308673,03 | 1346240,63 |
| 3582 | 308674,90 | 1346245,33 |
| 3583 | 308710,36 | 1346231,97 |
| 3584 | 308710,01 | 1346231,03 |
| 3585 | 308715,62 | 1346228,92 |
| 3586 | 308715,98 | 1346229,85 |
| 3587 | 308738,45 | 1346221,39 |
| 3588 | 308738,09 | 1346220,43 |
| 3589 | 308743,72 | 1346218,35 |
| 3590 | 308744,06 | 1346219,27 |
| 3591 | 308760,58 | 1346213,05 |
| 3592 | 308760,22 | 1346212,12 |
| 3593 | 308761,14 | 1346211,77 |
| 3594 | 308760,21 | 1346209,35 |
| 3595 | 308764,01 | 1346207,98 |
| 3596 | 308763,67 | 1346207,04 |
| 3597 | 308769,31 | 1346205,00 |
| 3598 | 308769,63 | 1346205,87 |
| 3599 | 308784,29 | 1346200,19 |
| 3600 | 308783,95 | 1346199,35 |
| 3601 | 308789,51 | 1346197,09 |
| 3602 | 308789,89 | 1346198,02 |
| 3603 | 308810,79 | 1346189,91 |
| 3604 | 308810,44 | 1346189,03 |
| 3605 | 308816,01 | 1346186,81 |
| 3606 | 308816,39 | 1346187,74 |
| 3607 | 308840,48 | 1346178,40 |
| 3608 | 308840,12 | 1346177,48 |
| 3609 | 308845,71 | 1346175,30 |
| 3610 | 308846,07 | 1346176,23 |
| 3611 | 308852,60 | 1346173,70 |
| 3612 | 308853,82 | 1346173,25 |
| 3613 | 308853,47 | 1346172,31 |
| 3614 | 308859,10 | 1346170,23 |
| 3615 | 308859,44 | 1346171,17 |
| 3616 | 308880,48 | 1346163,39 |
| 3617 | 308880,45 | 1346163,30 |
| 3618 | 308895,43 | 1346160,77 |
| 3619 | 308913,35 | 1346157,09 |
| 3620 | 308902,22 | 1346160,53 |
| 3621 | 308902,51 | 1346161,47 |
| 3622 | 308896,79 | 1346163,26 |
| 3623 | 308896,49 | 1346162,30 |
| 3624 | 308894,57 | 1346162,89 |
| 3625 | 308894,86 | 1346163,85 |

| Номер точки | Координаты | |
|-------------|------------|------------|
| | X | Y |
| 3626 | 308889,13 | 1346165,62 |
| 3627 | 308888,83 | 1346164,66 |
| 3628 | 308887,50 | 1346165,07 |
| 3629 | 308887,85 | 1346166,00 |
| 3630 | 308882,22 | 1346168,08 |
| 3631 | 308881,87 | 1346167,14 |
| 3632 | 308860,83 | 1346174,92 |
| 3633 | 308861,18 | 1346175,86 |
| 3634 | 308855,55 | 1346177,94 |
| 3635 | 308855,20 | 1346177,00 |
| 3636 | 308854,02 | 1346177,44 |
| 3637 | 308847,53 | 1346179,96 |
| 3638 | 308847,89 | 1346180,89 |
| 3639 | 308842,31 | 1346183,07 |
| 3640 | 308841,94 | 1346182,13 |
| 3641 | 308817,87 | 1346191,46 |
| 3642 | 308818,24 | 1346192,39 |
| 3643 | 308812,66 | 1346194,61 |
| 3644 | 308812,27 | 1346193,63 |
| 3645 | 308791,39 | 1346201,72 |
| 3646 | 308791,77 | 1346202,65 |
| 3647 | 308786,21 | 1346204,91 |
| 3648 | 308785,80 | 1346203,89 |
| 3649 | 308770,99 | 1346209,64 |
| 3650 | 308771,35 | 1346210,64 |
| 3458 | 308769,81 | 1346211,20 |
| | | |
| 3651 | 308400,22 | 1346354,57 |
| 3652 | 308399,96 | 1346353,62 |
| 3653 | 308398,99 | 1346353,89 |
| 3654 | 308398,02 | 1346350,40 |
| 3655 | 308406,74 | 1346347,96 |
| 3656 | 308407,01 | 1346348,93 |
| 3657 | 308412,79 | 1346347,31 |
| 3658 | 308412,52 | 1346346,35 |
| 3659 | 308414,45 | 1346345,81 |
| 3660 | 308414,72 | 1346346,77 |
| 3661 | 308420,50 | 1346345,16 |
| 3662 | 308420,23 | 1346344,20 |
| 3663 | 308424,08 | 1346343,12 |
| 3664 | 308424,30 | 1346343,93 |
| 3665 | 308425,45 | 1346343,61 |
| 3666 | 308426,66 | 1346347,03 |
| 3651 | 308400,22 | 1346354,57 |
| | | |
| 3667 | 308401,65 | 1345992,45 |
| 3668 | 308403,82 | 1345999,62 |
| 3669 | 308403,26 | 1345999,27 |
| 3670 | 308402,83 | 1345999,98 |
| 3671 | 308409,41 | 1346023,09 |
| 3672 | 308410,45 | 1346022,85 |
| 3673 | 308411,82 | 1346028,69 |
| 3674 | 308410,91 | 1346028,90 |
| 3675 | 308414,37 | 1346042,36 |
| 3676 | 308415,40 | 1346042,12 |
| 3677 | 308416,77 | 1346047,96 |
| 3678 | 308415,86 | 1346048,18 |
| 3679 | 308423,77 | 1346078,99 |
| 3680 | 308424,80 | 1346078,75 |

| Номер точки | Координаты | |
|-------------|------------|------------|
| | X | Y |
| 3681 | 308426,17 | 1346084,59 |
| 3682 | 308425,20 | 1346084,82 |
| 3683 | 308426,11 | 1346088,72 |
| 3684 | 308427,08 | 1346088,49 |
| 3685 | 308428,45 | 1346094,33 |
| 3686 | 308427,48 | 1346094,56 |
| 3687 | 308432,18 | 1346114,63 |
| 3688 | 308433,16 | 1346114,40 |
| 3689 | 308434,53 | 1346120,24 |
| 3690 | 308433,55 | 1346120,47 |
| 3691 | 308435,88 | 1346130,40 |
| 3692 | 308446,35 | 1346166,58 |
| 3693 | 308447,34 | 1346166,30 |
| 3694 | 308448,95 | 1346172,08 |
| 3695 | 308448,02 | 1346172,34 |
| 3696 | 308449,74 | 1346178,30 |
| 3697 | 308454,62 | 1346196,77 |
| 3698 | 308456,16 | 1346203,70 |
| 3699 | 308457,14 | 1346203,49 |
| 3700 | 308458,44 | 1346209,34 |
| 3701 | 308457,46 | 1346209,56 |
| 3702 | 308459,62 | 1346219,32 |
| 3703 | 308463,17 | 1346218,53 |
| 3704 | 308463,93 | 1346221,64 |
| 3705 | 308464,78 | 1346224,32 |
| 3706 | 308460,68 | 1346225,23 |
| 3707 | 308460,47 | 1346224,25 |
| 3708 | 308456,80 | 1346225,06 |
| 3709 | 308453,55 | 1346210,43 |
| 3710 | 308452,58 | 1346210,64 |
| 3711 | 308451,28 | 1346204,79 |
| 3712 | 308452,26 | 1346204,57 |
| 3713 | 308450,74 | 1346197,72 |
| 3714 | 308445,89 | 1346179,37 |
| 3715 | 308444,17 | 1346173,42 |
| 3716 | 308443,18 | 1346173,70 |
| 3717 | 308441,56 | 1346167,92 |
| 3718 | 308442,50 | 1346167,66 |
| 3719 | 308432,01 | 1346131,42 |
| 3720 | 308429,66 | 1346121,38 |
| 3721 | 308428,68 | 1346121,61 |
| 3722 | 308427,32 | 1346115,77 |
| 3723 | 308428,29 | 1346115,54 |
| 3724 | 308423,59 | 1346095,47 |
| 3725 | 308422,61 | 1346095,70 |
| 3726 | 308421,24 | 1346089,86 |
| 3727 | 308422,22 | 1346089,63 |
| 3728 | 308421,30 | 1346085,73 |
| 3729 | 308420,33 | 1346085,96 |
| 3730 | 308418,96 | 1346080,12 |
| 3731 | 308419,88 | 1346079,91 |
| 3732 | 308411,96 | 1346049,09 |
| 3733 | 308410,93 | 1346049,33 |
| 3734 | 308409,56 | 1346043,49 |
| 3735 | 308410,47 | 1346043,28 |
| 3736 | 308407,01 | 1346029,81 |
| 3737 | 308405,98 | 1346030,06 |
| 3738 | 308404,61 | 1346024,21 |
| 3739 | 308405,51 | 1346024,00 |

| Номер точки | Координаты | |
|-------------|------------|------------|
| | X | Y |
| 3740 | 308398,50 | 1345999,38 |
| 3741 | 308399,87 | 1345997,15 |
| 3742 | 308399,04 | 1345996,62 |
| 3667 | 308401,65 | 1345992,45 |
| | | |
| 3743 | 308486,07 | 1346330,12 |
| 3744 | 308486,26 | 1346334,22 |
| 3745 | 308477,38 | 1346336,75 |
| 3746 | 308477,05 | 1346332,69 |
| 3743 | 308486,07 | 1346330,12 |
| | | |
| 3747 | 315617,31 | 1336700,89 |
| 3748 | 315622,93 | 1336705,10 |
| 3749 | 315577,20 | 1336756,84 |
| 3750 | 315572,21 | 1336751,93 |
| 3747 | 315617,31 | 1336700,89 |
| | | |
| 3751 | 308455,49 | 1346473,66 |
| 3752 | 308455,73 | 1346480,75 |
| 3753 | 308452,37 | 1346481,45 |
| 3754 | 308449,75 | 1346481,59 |
| 3755 | 308449,51 | 1346474,60 |
| 3756 | 308451,44 | 1346474,50 |
| 3751 | 308455,49 | 1346473,66 |
| | | |
| 3757 | 315992,38 | 1336888,18 |
| 3758 | 315996,95 | 1336884,29 |
| 3759 | 315993,06 | 1336879,72 |
| 3760 | 315992,30 | 1336880,37 |
| 3761 | 315958,94 | 1336841,89 |
| 3762 | 315876,19 | 1336774,29 |
| 3763 | 315858,35 | 1336760,67 |
| 3764 | 315858,94 | 1336759,87 |
| 3765 | 315854,14 | 1336756,27 |
| 3766 | 315853,58 | 1336757,03 |
| 3767 | 315789,13 | 1336707,82 |
| 3768 | 315784,90 | 1336704,59 |
| 3769 | 315785,54 | 1336703,74 |
| 3770 | 315780,73 | 1336700,15 |
| 3771 | 315780,13 | 1336700,95 |
| 3772 | 315757,42 | 1336683,62 |
| 3773 | 315722,32 | 1336634,06 |
| 3774 | 315723,11 | 1336633,50 |
| 3775 | 315719,64 | 1336628,61 |
| 3776 | 315718,85 | 1336629,17 |
| 3777 | 315706,13 | 1336611,22 |
| 3778 | 315706,92 | 1336610,65 |
| 3779 | 315703,46 | 1336605,76 |
| 3780 | 315702,66 | 1336606,32 |
| 3781 | 315684,93 | 1336581,29 |
| 3782 | 315678,12 | 1336571,01 |
| 3783 | 315678,98 | 1336570,41 |
| 3784 | 315675,54 | 1336565,50 |
| 3785 | 315674,79 | 1336565,98 |
| 3786 | 315668,17 | 1336556,00 |
| 3787 | 315669,04 | 1336555,38 |
| 3788 | 315665,57 | 1336550,49 |
| 3789 | 315664,85 | 1336550,99 |
| 3790 | 315663,40 | 1336548,79 |

| Номер точки | Координаты | |
|-------------|------------|------------|
| | X | Y |
| 3791 | 315646,92 | 1336525,71 |
| 3792 | 315647,70 | 1336525,15 |
| 3793 | 315644,24 | 1336520,26 |
| 3794 | 315643,43 | 1336520,82 |
| 3795 | 315634,07 | 1336507,70 |
| 3796 | 315613,26 | 1336465,16 |
| 3797 | 315614,11 | 1336464,75 |
| 3798 | 315611,53 | 1336459,34 |
| 3799 | 315610,62 | 1336459,77 |
| 3800 | 315593,18 | 1336424,12 |
| 3801 | 315578,68 | 1336399,47 |
| 3802 | 315579,53 | 1336398,95 |
| 3803 | 315576,44 | 1336393,81 |
| 3804 | 315575,99 | 1336394,08 |
| 3805 | 315565,50 | 1336369,55 |
| 3806 | 315566,37 | 1336369,19 |
| 3807 | 315564,06 | 1336363,65 |
| 3808 | 315563,14 | 1336364,04 |
| 3809 | 315546,23 | 1336324,50 |
| 3810 | 315547,10 | 1336324,14 |
| 3811 | 315544,79 | 1336318,60 |
| 3812 | 315543,87 | 1336318,98 |
| 3813 | 315519,49 | 1336261,98 |
| 3814 | 315520,37 | 1336261,61 |
| 3815 | 315518,06 | 1336256,08 |
| 3816 | 315517,14 | 1336256,46 |
| 3817 | 315511,63 | 1336243,59 |
| 3818 | 315512,50 | 1336243,23 |
| 3819 | 315510,20 | 1336237,69 |
| 3820 | 315509,27 | 1336238,07 |
| 3821 | 315496,49 | 1336208,18 |
| 3822 | 315485,78 | 1336182,87 |
| 3823 | 315486,65 | 1336182,51 |
| 3824 | 315484,36 | 1336176,96 |
| 3825 | 315483,44 | 1336177,34 |
| 3826 | 315470,18 | 1336146,01 |
| 3827 | 315471,08 | 1336145,63 |
| 3828 | 315468,73 | 1336140,11 |
| 3829 | 315467,84 | 1336140,49 |
| 3830 | 315467,44 | 1336139,55 |
| 3831 | 315462,21 | 1336127,66 |
| 3832 | 315463,08 | 1336127,29 |
| 3833 | 315460,71 | 1336121,78 |
| 3834 | 315459,79 | 1336122,17 |
| 3835 | 315445,69 | 1336090,14 |
| 3836 | 315446,56 | 1336089,76 |
| 3837 | 315444,19 | 1336084,25 |
| 3838 | 315443,27 | 1336084,65 |
| 3839 | 315430,12 | 1336054,77 |
| 3840 | 315421,59 | 1336035,20 |
| 3841 | 315422,46 | 1336034,83 |
| 3842 | 315420,11 | 1336029,31 |
| 3843 | 315419,19 | 1336029,70 |
| 3844 | 315407,99 | 1336004,03 |
| 3845 | 315408,86 | 1336003,65 |
| 3846 | 315406,50 | 1335998,14 |
| 3847 | 315405,58 | 1335998,53 |
| 3848 | 315404,76 | 1335996,67 |
| 3849 | 315405,67 | 1335996,26 |

| Номер точки | Координаты | |
|-------------|------------|------------|
| | X | Y |
| 3850 | 315403,20 | 1335990,79 |
| 3851 | 315402,34 | 1335991,18 |
| 3852 | 315384,24 | 1335950,02 |
| 3853 | 315385,11 | 1335949,65 |
| 3854 | 315382,74 | 1335944,13 |
| 3855 | 315381,82 | 1335944,53 |
| 3856 | 315368,47 | 1335914,18 |
| 3857 | 315355,41 | 1335884,05 |
| 3858 | 315356,28 | 1335883,69 |
| 3859 | 315353,95 | 1335878,16 |
| 3860 | 315353,03 | 1335878,55 |
| 3861 | 315347,84 | 1335866,59 |
| 3862 | 315348,75 | 1335866,18 |
| 3863 | 315346,32 | 1335860,70 |
| 3864 | 315345,45 | 1335861,08 |
| 3865 | 315339,21 | 1335846,68 |
| 3866 | 315317,35 | 1335799,95 |
| 3867 | 315318,16 | 1335799,60 |
| 3868 | 315317,76 | 1335798,68 |
| 3869 | 315325,43 | 1335795,27 |
| 3870 | 315314,03 | 1335769,67 |
| 3871 | 315314,90 | 1335769,30 |
| 3872 | 315312,51 | 1335763,79 |
| 3873 | 315311,60 | 1335764,19 |
| 3874 | 315299,20 | 1335736,34 |
| 3875 | 315300,11 | 1335735,93 |
| 3876 | 315295,26 | 1335725,01 |
| 3877 | 315294,34 | 1335725,41 |
| 3878 | 315290,43 | 1335716,63 |
| 3879 | 315276,40 | 1335684,15 |
| 3880 | 315277,29 | 1335683,76 |
| 3881 | 315274,91 | 1335678,25 |
| 3882 | 315274,02 | 1335678,64 |
| 3883 | 315257,46 | 1335640,33 |
| 3884 | 315258,49 | 1335639,80 |
| 3885 | 315255,77 | 1335634,46 |
| 3886 | 315254,64 | 1335635,03 |
| 3887 | 315244,96 | 1335619,85 |
| 3888 | 315237,50 | 1335604,64 |
| 3889 | 315238,40 | 1335604,19 |
| 3890 | 315235,71 | 1335598,82 |
| 3891 | 315234,86 | 1335599,25 |
| 3892 | 315228,98 | 1335587,25 |
| 3893 | 315229,88 | 1335586,80 |
| 3894 | 315227,18 | 1335581,44 |
| 3895 | 315226,34 | 1335581,86 |
| 3896 | 315184,57 | 1335496,61 |
| 3897 | 315183,21 | 1335493,86 |
| 3898 | 315184,12 | 1335493,39 |
| 3899 | 315183,70 | 1335492,57 |
| 3900 | 315187,74 | 1335490,58 |
| 3901 | 315188,19 | 1335491,47 |
| 3902 | 315189,72 | 1335490,70 |
| 3903 | 315187,26 | 1335485,22 |
| 3904 | 315185,48 | 1335486,12 |
| 3905 | 315185,93 | 1335487,01 |
| 3906 | 315181,89 | 1335488,98 |
| 3907 | 315181,41 | 1335488,03 |
| 3908 | 315180,58 | 1335488,46 |

| Номер точки | Координаты | |
|-------------|------------|------------|
| | X | Y |
| 3909 | 315178,86 | 1335484,95 |
| 3910 | 315179,71 | 1335484,54 |
| 3911 | 315177,12 | 1335479,13 |
| 3912 | 315176,22 | 1335479,56 |
| 3913 | 315175,32 | 1335477,74 |
| 3914 | 315176,22 | 1335477,29 |
| 3915 | 315173,53 | 1335471,92 |
| 3916 | 315168,16 | 1335474,61 |
| 3917 | 315170,95 | 1335475,93 |
| 3918 | 315174,17 | 1335481,95 |
| 3919 | 315179,63 | 1335495,64 |
| 3920 | 315180,98 | 1335498,37 |
| 3921 | 315222,77 | 1335583,67 |
| 3922 | 315220,04 | 1335585,05 |
| 3923 | 315222,75 | 1335590,41 |
| 3924 | 315225,41 | 1335589,06 |
| 3925 | 315231,29 | 1335601,04 |
| 3926 | 315230,34 | 1335601,51 |
| 3927 | 315233,03 | 1335606,88 |
| 3928 | 315233,93 | 1335606,43 |
| 3929 | 315241,46 | 1335621,81 |
| 3930 | 315251,06 | 1335636,85 |
| 3931 | 315250,42 | 1335637,18 |
| 3932 | 315253,14 | 1335642,53 |
| 3933 | 315253,89 | 1335642,15 |
| 3934 | 315270,34 | 1335680,23 |
| 3935 | 315269,40 | 1335680,63 |
| 3936 | 315271,78 | 1335686,14 |
| 3937 | 315272,72 | 1335685,73 |
| 3938 | 315286,77 | 1335718,23 |
| 3939 | 315290,67 | 1335727,00 |
| 3940 | 315289,75 | 1335727,40 |
| 3941 | 315294,65 | 1335738,42 |
| 3942 | 315295,56 | 1335738,00 |
| 3943 | 315307,93 | 1335765,78 |
| 3944 | 315307,01 | 1335766,18 |
| 3945 | 315309,40 | 1335771,69 |
| 3946 | 315310,37 | 1335771,27 |
| 3947 | 315320,14 | 1335793,24 |
| 3948 | 315316,18 | 1335795,01 |
| 3949 | 315315,79 | 1335794,09 |
| 3950 | 315310,27 | 1335796,46 |
| 3951 | 315312,64 | 1335801,97 |
| 3952 | 315313,67 | 1335801,53 |
| 3953 | 315335,56 | 1335848,32 |
| 3954 | 315341,80 | 1335862,71 |
| 3955 | 315340,83 | 1335863,14 |
| 3956 | 315343,27 | 1335868,62 |
| 3957 | 315344,19 | 1335868,21 |
| 3958 | 315349,34 | 1335880,11 |
| 3959 | 315348,42 | 1335880,50 |
| 3960 | 315350,76 | 1335886,02 |
| 3961 | 315351,73 | 1335885,61 |
| 3962 | 315364,81 | 1335915,78 |
| 3963 | 315378,15 | 1335946,11 |
| 3964 | 315377,23 | 1335946,50 |
| 3965 | 315379,59 | 1335952,01 |
| 3966 | 315380,56 | 1335951,60 |
| 3967 | 315398,70 | 1335992,82 |

| Номер точки | Координаты | |
|-------------|------------|------------|
| | X | Y |
| 3968 | 315403,05 | 1336001,67 |
| 3969 | 315410,85 | 1336019,12 |
| 3970 | 315420,79 | 1336042,25 |
| 3971 | 315442,07 | 1336090,07 |
| 3972 | 315459,52 | 1336130,51 |
| 3973 | 315474,56 | 1336165,55 |
| 3974 | 315492,01 | 1336206,27 |
| 3975 | 315505,77 | 1336238,76 |
| 3976 | 315533,02 | 1336302,47 |
| 3977 | 315548,77 | 1336338,66 |
| 3978 | 315571,05 | 1336391,16 |
| 3979 | 315580,23 | 1336409,98 |
| 3980 | 315589,66 | 1336426,01 |
| 3981 | 315607,01 | 1336461,50 |
| 3982 | 315606,11 | 1336461,93 |
| 3983 | 315608,70 | 1336467,34 |
| 3984 | 315609,65 | 1336466,89 |
| 3985 | 315630,62 | 1336509,75 |
| 3986 | 315640,17 | 1336523,14 |
| 3987 | 315639,34 | 1336523,72 |
| 3988 | 315642,81 | 1336528,62 |
| 3989 | 315643,66 | 1336528,02 |
| 3990 | 315660,10 | 1336551,06 |
| 3991 | 315661,59 | 1336553,31 |
| 3992 | 315660,67 | 1336553,96 |
| 3993 | 315664,14 | 1336558,85 |
| 3994 | 315664,90 | 1336558,31 |
| 3995 | 315671,51 | 1336568,28 |
| 3996 | 315668,55 | 1336570,34 |
| 3997 | 315669,29 | 1336571,39 |
| 3998 | 315667,34 | 1336573,64 |
| 3999 | 315669,67 | 1336577,06 |
| 4000 | 315671,65 | 1336574,77 |
| 4001 | 315672,01 | 1336575,28 |
| 4002 | 315672,81 | 1336574,73 |
| 4003 | 315681,87 | 1336588,22 |
| 4004 | 315690,96 | 1336601,05 |
| 4005 | 315690,13 | 1336601,65 |
| 4006 | 315693,59 | 1336606,54 |
| 4007 | 315694,43 | 1336605,95 |
| 4008 | 315752,69 | 1336688,18 |
| 4009 | 315785,09 | 1336712,92 |
| 4010 | 315853,65 | 1336765,26 |
| 4011 | 315854,56 | 1336764,08 |
| 4012 | 315855,35 | 1336764,67 |
| 4013 | 315855,95 | 1336763,87 |
| 4014 | 315873,71 | 1336777,43 |
| 4015 | 315956,15 | 1336844,77 |
| 4016 | 315989,25 | 1336882,96 |
| 4017 | 315988,49 | 1336883,61 |
| 3757 | 315992,38 | 1336888,18 |
| | | |
| 4018 | 315210,97 | 1336094,65 |
| 4019 | 315215,45 | 1336092,73 |
| 4020 | 315198,14 | 1336052,37 |
| 4021 | 315192,65 | 1336044,18 |
| 4022 | 315180,35 | 1335991,57 |
| 4023 | 315181,32 | 1335991,33 |
| 4024 | 315179,90 | 1335985,50 |

| Номер точки | Координаты | |
|-------------|------------|------------|
| | X | Y |
| 4025 | 315178,60 | 1335985,82 |
| 4026 | 315172,46 | 1335969,71 |
| 4027 | 315173,39 | 1335969,34 |
| 4028 | 315171,20 | 1335963,75 |
| 4029 | 315170,32 | 1335964,10 |
| 4030 | 315165,74 | 1335952,08 |
| 4031 | 315152,90 | 1335934,31 |
| 4032 | 315146,30 | 1335933,06 |
| 4033 | 315141,27 | 1335925,72 |
| 4034 | 315118,28 | 1335868,49 |
| 4035 | 315104,81 | 1335864,77 |
| 4036 | 315105,06 | 1335863,92 |
| 4037 | 315099,31 | 1335862,21 |
| 4038 | 315099,02 | 1335863,17 |
| 4039 | 315079,97 | 1335857,90 |
| 4040 | 315063,09 | 1335853,71 |
| 4041 | 315063,31 | 1335852,77 |
| 4042 | 315057,48 | 1335851,37 |
| 4043 | 315057,29 | 1335852,16 |
| 4044 | 315030,66 | 1335844,62 |
| 4045 | 315005,04 | 1335835,70 |
| 4046 | 315005,36 | 1335834,75 |
| 4047 | 314999,68 | 1335832,83 |
| 4048 | 314999,38 | 1335833,72 |
| 4049 | 314998,18 | 1335833,30 |
| 4050 | 314986,65 | 1335830,34 |
| 4051 | 314986,89 | 1335829,36 |
| 4052 | 314981,06 | 1335827,92 |
| 4053 | 314980,84 | 1335828,84 |
| 4054 | 314963,93 | 1335824,49 |
| 4055 | 314963,08 | 1335823,41 |
| 4056 | 314963,86 | 1335822,78 |
| 4057 | 314960,11 | 1335818,10 |
| 4058 | 314959,37 | 1335818,69 |
| 4059 | 314907,53 | 1335752,75 |
| 4060 | 314908,31 | 1335752,13 |
| 4061 | 314907,73 | 1335751,40 |
| 4062 | 314908,83 | 1335750,54 |
| 4063 | 314906,27 | 1335747,46 |
| 4064 | 314905,23 | 1335748,27 |
| 4065 | 314904,56 | 1335747,44 |
| 4066 | 314903,82 | 1335748,03 |
| 4067 | 314900,98 | 1335744,41 |
| 4068 | 314887,01 | 1335743,85 |
| 4069 | 314887,04 | 1335742,77 |
| 4070 | 314881,04 | 1335742,80 |
| 4071 | 314881,02 | 1335743,61 |
| 4072 | 314872,02 | 1335743,24 |
| 4073 | 314872,03 | 1335742,84 |
| 4074 | 314868,97 | 1335742,85 |
| 4075 | 314866,04 | 1335742,72 |
| 4076 | 314866,03 | 1335743,00 |
| 4077 | 314853,73 | 1335742,51 |
| 4078 | 314824,03 | 1335741,57 |
| 4079 | 314824,04 | 1335740,48 |
| 4080 | 314818,04 | 1335740,40 |
| 4081 | 314818,03 | 1335741,38 |
| 4082 | 314787,09 | 1335740,61 |
| 4083 | 314787,10 | 1335739,61 |

| Номер точки | Координаты | |
|-------------|------------|------------|
| | X | Y |
| 4084 | 314781,10 | 1335739,54 |
| 4085 | 314781,09 | 1335740,32 |
| 4086 | 314765,75 | 1335739,20 |
| 4087 | 314759,67 | 1335740,91 |
| 4088 | 314759,37 | 1335739,88 |
| 4089 | 314753,61 | 1335741,58 |
| 4090 | 314753,90 | 1335742,54 |
| 4091 | 314742,75 | 1335745,68 |
| 4092 | 314726,53 | 1335747,15 |
| 4093 | 314719,52 | 1335748,69 |
| 4094 | 314719,27 | 1335747,64 |
| 4095 | 314713,43 | 1335749,00 |
| 4096 | 314713,66 | 1335749,97 |
| 4097 | 314682,45 | 1335756,82 |
| 4098 | 314682,25 | 1335755,84 |
| 4099 | 314676,37 | 1335757,05 |
| 4100 | 314676,59 | 1335758,11 |
| 4101 | 314655,51 | 1335762,73 |
| 4102 | 314634,59 | 1335771,11 |
| 4103 | 314621,07 | 1335774,04 |
| 4104 | 314620,87 | 1335773,06 |
| 4105 | 314614,99 | 1335774,26 |
| 4106 | 314615,21 | 1335775,31 |
| 4107 | 314601,53 | 1335778,27 |
| 4108 | 314601,33 | 1335777,29 |
| 4109 | 314595,45 | 1335778,49 |
| 4110 | 314595,66 | 1335779,54 |
| 4111 | 314545,22 | 1335790,46 |
| 4112 | 314544,96 | 1335789,39 |
| 4113 | 314543,99 | 1335789,62 |
| 4114 | 314542,55 | 1335783,79 |
| 4115 | 314527,56 | 1335787,62 |
| 4116 | 314528,86 | 1335800,64 |
| 4117 | 314541,12 | 1335797,67 |
| 4118 | 314541,00 | 1335796,50 |
| 4119 | 314546,35 | 1335795,23 |
| 4120 | 314546,13 | 1335794,31 |
| 4121 | 314596,45 | 1335783,44 |
| 4122 | 314596,64 | 1335784,37 |
| 4123 | 314602,52 | 1335783,17 |
| 4124 | 314602,32 | 1335782,18 |
| 4125 | 314616,00 | 1335779,22 |
| 4126 | 314616,19 | 1335780,14 |
| 4127 | 314622,07 | 1335778,94 |
| 4128 | 314621,87 | 1335777,95 |
| 4129 | 314635,77 | 1335774,95 |
| 4130 | 314656,69 | 1335766,57 |
| 4131 | 314677,40 | 1335762,03 |
| 4132 | 314677,58 | 1335762,93 |
| 4133 | 314683,46 | 1335761,72 |
| 4134 | 314683,26 | 1335760,74 |
| 4135 | 314714,56 | 1335753,87 |
| 4136 | 314714,79 | 1335754,84 |
| 4137 | 314720,63 | 1335753,49 |
| 4138 | 314720,42 | 1335752,59 |
| 4139 | 314727,14 | 1335751,11 |
| 4140 | 314743,48 | 1335749,63 |
| 4141 | 314755,03 | 1335746,37 |
| 4142 | 314755,31 | 1335747,33 |

| Номер точки | Координаты | |
|-------------|------------|------------|
| | X | Y |
| 4143 | 314761,07 | 1335745,64 |
| 4144 | 314760,80 | 1335744,75 |
| 4145 | 314766,16 | 1335743,24 |
| 4146 | 314781,05 | 1335744,32 |
| 4147 | 314781,03 | 1335745,54 |
| 4148 | 314787,03 | 1335745,61 |
| 4149 | 314787,04 | 1335744,61 |
| 4150 | 314817,97 | 1335745,38 |
| 4151 | 314817,96 | 1335746,40 |
| 4152 | 314823,96 | 1335746,48 |
| 4153 | 314823,97 | 1335745,57 |
| 4154 | 314865,92 | 1335747,00 |
| 4155 | 314865,89 | 1335748,00 |
| 4156 | 314871,89 | 1335748,17 |
| 4157 | 314871,91 | 1335747,24 |
| 4158 | 314880,91 | 1335747,60 |
| 4159 | 314880,88 | 1335748,60 |
| 4160 | 314886,88 | 1335748,77 |
| 4161 | 314886,90 | 1335747,85 |
| 4162 | 314898,97 | 1335748,33 |
| 4163 | 314900,70 | 1335750,54 |
| 4164 | 314898,32 | 1335752,45 |
| 4165 | 314902,07 | 1335757,13 |
| 4166 | 314902,85 | 1335756,50 |
| 4167 | 314954,69 | 1335822,44 |
| 4168 | 314953,87 | 1335823,10 |
| 4169 | 314957,62 | 1335827,78 |
| 4170 | 314959,96 | 1335825,91 |
| 4171 | 314961,63 | 1335828,03 |
| 4172 | 314979,87 | 1335832,72 |
| 4173 | 314979,62 | 1335833,75 |
| 4174 | 314985,45 | 1335835,19 |
| 4175 | 314985,69 | 1335834,22 |
| 4176 | 314997,02 | 1335837,13 |
| 4177 | 314998,10 | 1335837,51 |
| 4178 | 314997,76 | 1335838,51 |
| 4179 | 315003,44 | 1335840,43 |
| 4180 | 315003,76 | 1335839,48 |
| 4181 | 315029,45 | 1335848,44 |
| 4182 | 315056,36 | 1335856,06 |
| 4183 | 315056,12 | 1335857,07 |
| 4184 | 315061,95 | 1335858,47 |
| 4185 | 315062,16 | 1335857,60 |
| 4186 | 315078,96 | 1335861,77 |
| 4187 | 315097,88 | 1335867,00 |
| 4188 | 315097,60 | 1335867,96 |
| 4189 | 315103,35 | 1335869,67 |
| 4190 | 315103,67 | 1335868,60 |
| 4191 | 315115,31 | 1335871,82 |
| 4192 | 315137,72 | 1335927,62 |
| 4193 | 315143,93 | 1335936,68 |
| 4194 | 315150,59 | 1335937,94 |
| 4195 | 315162,19 | 1335953,99 |
| 4196 | 315166,60 | 1335965,56 |
| 4197 | 315165,62 | 1335965,94 |
| 4198 | 315167,80 | 1335971,53 |
| 4199 | 315168,74 | 1335971,16 |
| 4200 | 315174,68 | 1335986,78 |
| 4201 | 315174,07 | 1335986,93 |

| Номер точки | Координаты | |
|-------------|------------|------------|
| | X | Y |
| 4202 | 315175,49 | 1335992,75 |
| 4203 | 315176,46 | 1335992,52 |
| 4204 | 315188,92 | 1336045,80 |
| 4205 | 315194,61 | 1336054,29 |
| 4206 | 315206,09 | 1336081,06 |
| 4207 | 315208,65 | 1336085,24 |
| 4208 | 315209,70 | 1336089,48 |
| 4209 | 315210,19 | 1336090,63 |
| 4210 | 315210,00 | 1336090,71 |
| 4018 | 315210,97 | 1336094,65 |
| 4211 | 315358,50 | 1336480,82 |
| 4212 | 315366,42 | 1336479,58 |
| 4213 | 315362,33 | 1336448,06 |
| 4214 | 315363,60 | 1336428,05 |
| 4215 | 315362,46 | 1336414,09 |
| 4216 | 315359,54 | 1336405,50 |
| 4217 | 315360,49 | 1336405,17 |
| 4218 | 315358,51 | 1336399,50 |
| 4219 | 315357,62 | 1336399,82 |
| 4220 | 315352,61 | 1336385,08 |
| 4221 | 315340,00 | 1336350,84 |
| 4222 | 315340,93 | 1336350,48 |
| 4223 | 315338,80 | 1336344,87 |
| 4224 | 315337,92 | 1336345,21 |
| 4225 | 315328,29 | 1336319,07 |
| 4226 | 315322,03 | 1336300,34 |
| 4227 | 315323,30 | 1336297,79 |
| 4228 | 315315,36 | 1336275,09 |
| 4229 | 315303,30 | 1336255,37 |
| 4230 | 315288,40 | 1336234,79 |
| 4231 | 315287,25 | 1336233,10 |
| 4232 | 315288,88 | 1336233,59 |
| 4233 | 315280,10 | 1336221,06 |
| 4234 | 315273,96 | 1336225,36 |
| 4235 | 315250,39 | 1336191,48 |
| 4236 | 315242,17 | 1336173,68 |
| 4237 | 315243,08 | 1336173,25 |
| 4238 | 315240,51 | 1336167,82 |
| 4239 | 315239,66 | 1336168,23 |
| 4240 | 315237,56 | 1336163,69 |
| 4241 | 315238,47 | 1336163,26 |
| 4242 | 315235,90 | 1336157,84 |
| 4243 | 315235,05 | 1336158,24 |
| 4244 | 315216,83 | 1336118,75 |
| 4245 | 315219,73 | 1336128,24 |
| 4246 | 315228,24 | 1336150,80 |
| 4247 | 315239,73 | 1336174,63 |
| 4248 | 315248,95 | 1336194,07 |
| 4249 | 315269,52 | 1336224,01 |
| 4250 | 315273,95 | 1336230,25 |
| 4251 | 315279,12 | 1336226,63 |
| 4252 | 315295,43 | 1336249,92 |
| 4253 | 315294,58 | 1336250,52 |
| 4254 | 315298,05 | 1336255,42 |
| 4255 | 315298,88 | 1336254,83 |
| 4256 | 315314,21 | 1336276,73 |
| 4257 | 315316,40 | 1336283,35 |
| 4258 | 315315,45 | 1336283,65 |

| Номер точки | Координаты | |
|-------------|------------|------------|
| | X | Y |
| 4259 | 315317,28 | 1336289,36 |
| 4260 | 315318,29 | 1336289,04 |
| 4261 | 315320,25 | 1336294,96 |
| 4262 | 315317,71 | 1336300,03 |
| 4263 | 315324,51 | 1336320,40 |
| 4264 | 315334,18 | 1336346,62 |
| 4265 | 315333,19 | 1336347,00 |
| 4266 | 315335,32 | 1336352,61 |
| 4267 | 315336,25 | 1336352,25 |
| 4268 | 315348,84 | 1336386,41 |
| 4269 | 315353,84 | 1336401,14 |
| 4270 | 315352,84 | 1336401,48 |
| 4271 | 315354,82 | 1336407,15 |
| 4272 | 315355,77 | 1336406,82 |
| 4273 | 315361,75 | 1336424,45 |
| 4274 | 315360,83 | 1336437,78 |
| 4275 | 315359,78 | 1336437,72 |
| 4276 | 315359,42 | 1336443,71 |
| 4277 | 315360,42 | 1336443,77 |
| 4278 | 315359,86 | 1336451,88 |
| 4279 | 315363,52 | 1336475,97 |
| 4280 | 315357,83 | 1336476,83 |
| 4211 | 315358,50 | 1336480,82 |

Раздел 2 «Положение о размещении линейного объекта»

2.1. Наименование, основные характеристики и назначение планируемых для размещения линейных объектов, а также линейных объектов, подлежащих реконструкции в связи с изменением их местоположения

Проект планировки и проект межевания территории по объекту: «Проектирование и строительство Падовского группового водопровода муниципального района Пестравский Самарской области» (далее проект) разработан в рамках реализации государственной программы Самарской области "Чистая вода" на 2019-2024 годы", утвержденной постановлением Правительства Самарской области от 24.07.2019 № 508, и заключенного договора подряда между ООО «Стройнефть» и ООО «МРК-С» №2809/2021 от 28.09.2021г.

Разработка проекта произведена по материалам топографо-геодезических работ (инженерно-геодезическим изысканиям), выполненных ООО «Геодезическая Компания ПАРТНЕР» в 2021 г.

Целями разработки проекта являются:

- установление параметров элементов планировочной структуры;
- установление границ зон планируемого размещения объектов капитального строительства;
- определение территорий общего пользования;
- установление границ земельных участков,
- обеспечение устойчивого развития существующей территории.

Основанием для выполнения проекта планировки и проекта межевания территории по объекту капитального строительства послужили:

- Постановление администрации муниципального района Пестравский Самарской области № 789 от 24.12.2021 г. «О подготовке документации по планировке территории и проекту межевания территории объекта «Проектирование и строительство Падовского группового водопровода муниципального района Пестравский Самарской области»;

- Схема территориального планирования муниципального района Пестравский Самарской области, утвержденная Постановлением Собрании представителей муниципального района Пестравский Самарской области от 16.02.2010 г. № 83;

- Генеральный план сельского поселения Красная Поляна муниципального района Пестравский Самарской области, утвержденный решением Собрании представителей сельского поселения Красная Поляна муниципального района Пестравский №20 от 15.12.2020 г.;

- Правила землепользования и застройки сельского поселения Красная Поляна муниципального района Пестравский, утвержденные решением собрания Представителей сельского поселения Красная Поляна муниципального района Пестравский Самарской области №116 от 20.04.2020 г.;

- Местные нормативы градостроительного проектирования сельского поселения Красная Поляна муниципального района Пестравский, утвержденные решением собрания Представителей сельского поселения Красная Поляна муниципального района Пестравский Самарской области №68 от 24.01.2018 г.;

| | | |
|--------------|----------------|--------------|
| Изм. № подл. | Подпись и дата | Взам. инв. № |
|--------------|----------------|--------------|

| | | | | | | | | |
|------|---------|------|------|---------|------|--|--|------|
| | | | | | | | «Проектирование и строительство Падовского группового водопровода муниципального района Пестравский Самарской области» | Лист |
| Изм. | Кол.уч. | Лист | №док | Подпись | Дата | | | 120 |

- Генеральный план сельского поселения Падовка муниципального района Пестравский Самарской области, утвержденный решением Собрания представителей сельского поселения Падовка муниципального района Пестравский №16 от 08.12.2020 г.;

- Правила землепользования и застройки сельского поселения Падовка муниципального района Пестравский, утвержденные решением собрания Представителей сельского поселения Падовка муниципального района Пестравский Самарской области №124 от 14.05.2020 г.;

- Местные нормативы градостроительного проектирования сельского поселения Падовка муниципального района Пестравский, утвержденные решением собрания Представителей сельского поселения Падовка муниципального района Пестравский Самарской области №72 от 24.01.2018 г.;

- Материалы инженерных изысканий, выполненных ООО «Геодезическая Компания ПАРТНЕР» и ООО «СтройПроектИзыскания» в 2021 г.

Назначение планируемого для размещения линейного объекта:

- обеспечение сбалансированного, перспективного развития систем коммунальной инфраструктуры в соответствии с потребностями в строительстве объектов капитального строительства и соответствующей установленным требованиям надежности, энергетической эффективности указанных систем;

- снижение негативного воздействия на окружающую среду и здоровье человека;

- повышение качества поставляемых для потребителей товаров, оказываемых услуг в сфере водоснабжения населения;

- повышение удовлетворенности населения жилищно-коммунальными услугами: уровнем водоснабжения;

- обеспечение доступность для населения коммунальных услуг.

Идентификационные сведения проектируемого линейного объекта:

• Назначение - водопровод

• Уровень ответственности – нормальный, II.

• Не принадлежит к объектам транспортной инфраструктуры.

• Возможность опасных природных процессов и явлений и техногенных воздействий на территории, на которой будут осуществляться строительство, реконструкция и эксплуатация зданий или сооружений – нет.

• Принадлежность к опасным производственным объектам – нет.

• Пожарная и взрывопожарная опасность – степень огнестойкости – II, класс конструктивной пожарной опасности – С0.

• Наличие помещений с постоянным пребыванием людей – отсутствуют.

Основные технико-экономические характеристики объекта проектирования:

1. Первый этап:

1.1. Площадка № 1 (водозабор) в составе:

- Водозаборные скважины 4, 5 с насосными станциями 1-го подъема.

- Наблюдательные скважины -1, 2, 3.

- Павильон водоподготовки с производительностью 782 м3/сут (без учета на технологические нужды – промывку фильтров).

- Насосная станция 2-го (с двумя группами насосов: насосная установка подачи воды в села Красная Поляна, Идакра и поселок Воронцовский (2 рабочих + 1 резервный насоса, рассчитанные на 2 режима работы:

| | | | | | | | | | |
|--------------|----------------|--------------|------|---------|------|------|---------|--|-------------|
| Инв. № подл. | Подпись и дата | Взам. инв. № | | | | | | «Проектирование и строительство Падовского группового водопровода муниципального района Пестравский Самарской области» | Лист 121 |
| | | | Изм. | Кол.уч. | Лист | №док | Подпись | | |

- в рабочем режиме $Q=17,1 \text{ м}^3/\text{час}$, $H=131,0 \text{ м}$
- в аварийном режиме $Q=12,0 \text{ м}^3/\text{час}$, $H=145,0 \text{ м}$), пожарная насосная установка для пожаротушения в селе Падовка (1 рабочий + 1 резервный насос, производительностью $Q=79,2 \text{ м}^3/\text{час}$, напором $H=45,0 \text{ м}$).

- Водонапорная башня колонна $V=160 \text{ м}^3$, диаметром ствола 3,02 м, высота ствола 25,89 м – 2 шт.

- Внутриплощадочные сети площадки №1 (водозабор).

1.2. Магистральный водопровод (2 нитки) из труб ПЭ 100 SDR 17 110 x 6,6 питьевых по ГОСТ 18599-2001 от площадки № 1 до площадки приемно-регулирующих емкостей (ПРЕ) в селе Красная Поляна. Общая протяженность 8198,82x2 м. Футляры из стальных эл. сварных труб диаметром 325x6 мм по ГОСТ 10704-91 с наружной изоляцией усиленного типа.

1.3. Площадка ПРЕ в селе Красная Поляна в составе:

- Насосная станция пожаротушения (1 рабочий + 1 резервный насос, производительностью $Q=68,4 \text{ м}^3/\text{час}$, напором $H=58,0 \text{ м}$).

- Водонапорная башня колонна $V=160 \text{ м}^3$, диаметром ствола 3,02 м, высота ствола 25,89 м – 2 шт.

- Внутриплощадочные сети площадки ПРЕ.

1.4. Внутрипоселковые сети села Красная Поляна от площадки ПРЕ (диаметрами 110 и 63 мм). Общая протяженность водовода диаметром 63 мм – 58,51 м.

2. Второй этап:

1.1. Площадка № 1 (водозабор) в составе:

- Бурение и обустройство насосной 1-го подъема на скважине 3.

- Внутриплощадочные сети площадки №1 (водозабор) от скважины 3 с насосной станцией 1-го подъема.

1.2. Магистральный водопровод (2 нитки) из труб ПЭ 100 SDR 17 63x3,8 питьевых по ГОСТ 18599-2001 от камеры переключения до площадки приемно-регулирующих емкостей (ПРЕ) в селе Идакра. Общая протяженность - 5989,43 м. Футляры из стальных эл. сварных труб диаметром 325x6 мм по ГОСТ 10704-91 с наружной изоляцией усиленного типа общей длиной 325x6 мм – 242,14 м.

1.3. Площадка ПРЕ в селе Идакра в составе:

- Насосная станция пожаротушения (1 рабочий + 1 резервный насос, производительностью $Q=88,2 \text{ м}^3/\text{час}$, напором $H=58,0 \text{ м}$).

- Водонапорная башня колонна $V=160 \text{ м}^3$, диаметром ствола 3,02 мм, высота ствола 25,89 м – 2 шт.

- Внутриплощадочные сети площадки ПРЕ.

1.4. Внутрипоселковые сети из труб ПЭ 100 SDR 17 110x6,6 и 63x3,8 питьевых по ГОСТ 18599-2001 села Идакра от площадки ПРЕ (диаметром 110x6,6 мм – 57870,73 м, диаметром 63x3,8 мм 321,64 м, трубы ПЭ 100 SDR 17 63x3,8 технические (от мокрых колодцев) – 100 м, футляры из стальных эл. сварных труб диаметром 325x6 мм по ГОСТ 10704-91 с наружной изоляцией усиленного типа общей длиной 325x6 – 312,7 м).

3. Третий этап:

1.1. Площадка № 1 (водозабор) в составе:

- Бурение и обустройство насосной 1-го подъема на скважинах 1, 2.

- Внутриплощадочные сети площадки №1 (водозабор) от скважин 1, 2 с насосными станциями 1-го подъема..

Инев. № подл.

Подпись и дата

Взам. инв. №

| | | | | | |
|------|---------|------|-------|---------|------|
| Изм. | Кол.уч. | Лист | № док | Подпись | Дата |
| | | | | | |

1.2. Магистральный водопровод (1 нитка) из труб ПЭ 100 SDR 17 63х3,8 мм питьевых по ГОСТ 18599-2001 от камеры переключения до площадки приемно-регулирующих емкостей (ПРЕ) в поселке Воронцовский. Общая протяженность - 4611,71 м. Футляры из стальных эл. сварных труб диаметром 325х6 мм по ГОСТ 10704-91 с наружной изоляцией усиленного типа общей длиной 325х6 мм – 162,3 м.

1.3. Площадка ПРЕ в поселке Воронцовский в составе:

- Водонапорная башня V=15 м³, диаметр ствола 1,22 м, высота ствола 12,0 м (общая высота башни 14,79 м) – 1 шт.

- Внутриплощадочные сети площадки ПРЕ..

1.4. Внутрипоселковые сети из труб ПЭ 100 SDR 17 63х3,8 мм питьевых по ГОСТ 18599-2001 поселка Воронцовский от площадки ПРЕ (диаметром 63х3,8 мм - 1207,62 м, трубы ПЭ 100 SDR 17 63х3,8 мм технические (от мокрых колодцев) – 10 м, футляры из стальных эл. сварных труб диаметром 325х6 мм по ГОСТ 10704-91 с наружной изоляцией усиленного типа общей длиной – 76,3 м).

1.5. Магистральный водопровод (2 нитки) из труб ПЭ 100 SDR 17 160х9,5 мм питьевых по ГОСТ 18599-2001 от площадки № 1 (водозабор) до внутриплощадочных сетей села Падовка (по ул. Ширшакова). Общая протяженность - 2035,37 м. Футляры из стальных эл. сварных труб диаметром 325х6 мм по ГОСТ 10704-91 с наружной изоляцией усиленного типа общей длиной – 72,4 м.

1.6. Внутрипоселковые сети села Падовка от магистральных сетей по ул. Ширшакова. Общая протяженность водовода диаметром 63 мм (отводы к колодцам и колонкам) – 489,97 м. Общая протяженность водовода диаметром 110 мм (основная сеть по селу) – 9988,45 м.

2.2. Перечень субъектов Российской Федерации, перечень муниципальных районов, городских округов в составе субъектов Российской Федерации, перечень поселений, населенных пунктов, внутригородских территорий городов федерального значения, на территориях которых устанавливаются зоны планируемого размещения линейного объекта

Перечень муниципальных районов, городских округов в составе субъектов Российской Федерации, перечень поселений, населённых пунктов, на территориях которых устанавливается зона планируемого размещения линейного объекта «Проектирование и строительство Падовского группового водопровода муниципального района Пестравский Самарской области», представлен в таблице 1.

Таблица 1

| Поселения | Населенные пункты в составе поселений |
|-----------------------------------|---------------------------------------|
| муниципальный район Пестравский | |
| сельское поселение Красная Поляна | с. Красная Поляна |
| | с. Идакра |
| | п. Воронцовский |
| сельское поселение Падовка | с. Падовка |

| |
|----------------|
| Взам. инв. № |
| Подпись и дата |
| Инв. № подл. |

| | | | | | | | |
|-------------|----------------|-------------|-------------|----------------|-------------|--|-------------|
| | | | | | | «Проектирование и строительство Падовского группового водопровода муниципального района Пестравский Самарской области» | Лист |
| | | | | | | | 123 |
| <i>Изм.</i> | <i>Кол.уч.</i> | <i>Лист</i> | <i>№док</i> | <i>Подпись</i> | <i>Дата</i> | | |

2.3. Перечень координат характерных точек границ зон планируемого размещения линейного объекта

Ведомость координат поворотных точек границы зоны планируемого размещения линейного объекта приведена в таблице 2.

Таблица 2. Ведомость координат поворотных точек границы зоны планируемого размещения объекта транспортной инфраструктуры

| Номер точки | Координаты | |
|----------------------|------------|------------|
| | X | Y |
| МСК-63 1 зона | | |
| 1 | 310744.36 | 1342552.00 |
| 2 | 310761.05 | 1342553.71 |
| 3 | 310808.61 | 1342552.84 |
| 4 | 311015.03 | 1342554.27 |
| 5 | 311337.46 | 1342557.07 |
| 6 | 311562.83 | 1342558.86 |
| 7 | 311679.10 | 1342566.91 |
| 8 | 311886.25 | 1342566.73 |
| 9 | 311917.59 | 1342567.61 |
| 10 | 311986.24 | 1342576.80 |
| 11 | 312022.83 | 1342581.34 |
| 12 | 312053.82 | 1342586.51 |
| 13 | 312083.90 | 1342606.55 |
| 14 | 312096.14 | 1342611.54 |
| 15 | 312175.97 | 1342630.49 |
| 16 | 312359.22 | 1342677.25 |
| 17 | 312533.72 | 1342722.64 |
| 18 | 312604.75 | 1342740.79 |
| 19 | 312609.18 | 1342745.22 |
| 20 | 312599.46 | 1342857.05 |
| 21 | 312585.62 | 1342990.95 |
| 22 | 312572.01 | 1343126.98 |
| 23 | 312558.76 | 1343293.73 |
| 24 | 312526.95 | 1343621.82 |
| 25 | 312514.55 | 1343749.04 |
| 26 | 312504.60 | 1343888.67 |
| 27 | 312465.67 | 1344333.75 |
| 28 | 312455.00 | 1344432.75 |
| 29 | 312446.42 | 1344520.04 |
| 30 | 312428.98 | 1344790.62 |
| 31 | 312426.18 | 1344893.42 |
| 32 | 312443.05 | 1344904.39 |
| 33 | 312445.96 | 1344941.32 |
| 34 | 312446.66 | 1344969.68 |
| 35 | 312505.68 | 1344958.72 |
| 36 | 312542.46 | 1344914.13 |
| 37 | 312580.70 | 1344888.17 |
| 38 | 312691.35 | 1344860.83 |
| 39 | 312719.23 | 1344868.78 |
| 40 | 312721.02 | 1344869.22 |
| 41 | 312728.95 | 1344864.35 |
| 42 | 312733.63 | 1344861.28 |
| 43 | 312750.84 | 1344885.86 |
| 44 | 312725.53 | 1344905.35 |
| 45 | 312714.87 | 1344891.23 |
| 46 | 312686.25 | 1344923.82 |
| 47 | 312721.83 | 1344955.08 |
| 48 | 312722.19 | 1344954.64 |
| 49 | 312726.94 | 1344958.30 |
| 50 | 312726.22 | 1344959.20 |

Инв. № подл. Подпись и дата Взам. инв. №

| | | | | | |
|------|---------|------|-------|---------|------|
| Изм. | Кол.уч. | Лист | № док | Подпись | Дата |
|------|---------|------|-------|---------|------|

«Проектирование и строительство Падовского группового водопровода муниципального района Пестравский Самарской области»

| Номер точки | Координаты | |
|-------------|------------|------------|
| | X | Y |
| 51 | 312824.21 | 1345058.15 |
| 52 | 312824.94 | 1345057.47 |
| 53 | 312825.65 | 1345058.19 |
| 54 | 312912.65 | 1344978.36 |
| 55 | 312911.97 | 1344977.62 |
| 56 | 312916.39 | 1344973.57 |
| 57 | 312917.14 | 1344974.38 |
| 58 | 312965.07 | 1344933.39 |
| 59 | 312964.42 | 1344932.63 |
| 60 | 312968.98 | 1344928.73 |
| 61 | 312972.88 | 1344933.29 |
| 62 | 312968.32 | 1344937.19 |
| 63 | 312967.67 | 1344936.43 |
| 64 | 312919.85 | 1344977.33 |
| 65 | 312920.45 | 1344977.99 |
| 66 | 312916.03 | 1344982.04 |
| 67 | 312915.35 | 1344981.31 |
| 68 | 312828.46 | 1345061.03 |
| 69 | 312829.17 | 1345061.74 |
| 70 | 312828.28 | 1345062.56 |
| 71 | 312835.79 | 1345071.26 |
| 72 | 312836.38 | 1345070.72 |
| 73 | 312840.61 | 1345074.99 |
| 74 | 312832.64 | 1345082.56 |
| 75 | 312828.42 | 1345078.30 |
| 76 | 312832.88 | 1345074.00 |
| 77 | 312825.38 | 1345065.32 |
| 78 | 312824.81 | 1345065.87 |
| 79 | 312824.11 | 1345065.16 |
| 80 | 312801.27 | 1345087.57 |
| 81 | 312802.04 | 1345088.35 |
| 82 | 312797.69 | 1345092.48 |
| 83 | 312796.93 | 1345091.72 |
| 84 | 312731.87 | 1345152.44 |
| 85 | 312732.59 | 1345153.17 |
| 86 | 312731.78 | 1345153.91 |
| 87 | 312741.32 | 1345164.16 |
| 88 | 312741.99 | 1345163.55 |
| 89 | 312746.21 | 1345167.81 |
| 90 | 312741.86 | 1345171.94 |
| 91 | 312737.64 | 1345167.68 |
| 92 | 312738.42 | 1345166.91 |
| 93 | 312728.88 | 1345156.67 |
| 94 | 312728.24 | 1345157.30 |
| 95 | 312727.48 | 1345156.53 |
| 96 | 312683.55 | 1345197.40 |
| 97 | 312684.27 | 1345198.13 |
| 98 | 312683.46 | 1345198.87 |
| 99 | 312690.94 | 1345206.91 |
| 100 | 312695.24 | 1345202.86 |
| 101 | 312699.47 | 1345207.13 |
| 102 | 312691.50 | 1345214.71 |
| 103 | 312687.28 | 1345210.44 |
| 104 | 312688.06 | 1345209.68 |
| 105 | 312680.56 | 1345201.63 |
| 106 | 312679.92 | 1345202.26 |
| 107 | 312679.12 | 1345201.45 |
| 108 | 312652.17 | 1345225.58 |
| 109 | 312652.69 | 1345226.22 |
| 110 | 312647.97 | 1345229.93 |
| 111 | 312647.64 | 1345229.53 |
| 112 | 312623.24 | 1345250.28 |

| | | |
|--------------|----------------|--------------|
| Инв. № подл. | Подпись и дата | Взам. инв. № |
| | | |

| | | | | | |
|------|---------|------|-------|---------|------|
| | | | | | |
| Изм. | Кол.уч. | Лист | № док | Подпись | Дата |

«Проектирование и строительство Падовского группового водопровода
муниципального района Пестравский Самарской области»

| Номер точки | Координаты | |
|-------------|------------|------------|
| | X | Y |
| 113 | 312623.89 | 1345251.14 |
| 114 | 312623.19 | 1345251.64 |
| 115 | 312625.86 | 1345254.78 |
| 116 | 312626.72 | 1345254.14 |
| 117 | 312630.49 | 1345258.81 |
| 118 | 312625.74 | 1345262.47 |
| 119 | 312621.97 | 1345257.80 |
| 120 | 312622.69 | 1345257.23 |
| 121 | 312619.96 | 1345254.02 |
| 122 | 312619.07 | 1345254.70 |
| 123 | 312618.55 | 1345254.03 |
| 124 | 312602.55 | 1345266.06 |
| 125 | 312603.22 | 1345266.93 |
| 126 | 312598.37 | 1345270.47 |
| 127 | 312597.82 | 1345269.75 |
| 128 | 312590.10 | 1345276.02 |
| 129 | 312595.26 | 1345282.39 |
| 130 | 312567.48 | 1345304.92 |
| 131 | 312568.64 | 1345306.22 |
| 132 | 312564.29 | 1345310.35 |
| 133 | 312562.72 | 1345308.77 |
| 134 | 312516.98 | 1345345.86 |
| 135 | 312517.55 | 1345346.44 |
| 136 | 312509.31 | 1345353.72 |
| 137 | 312505.11 | 1345349.43 |
| 138 | 312513.00 | 1345341.80 |
| 139 | 312514.17 | 1345342.99 |
| 140 | 312560.91 | 1345305.09 |
| 141 | 312556.63 | 1345299.81 |
| 142 | 312556.13 | 1345300.30 |
| 143 | 312551.91 | 1345296.03 |
| 144 | 312556.27 | 1345291.90 |
| 145 | 312560.49 | 1345296.17 |
| 146 | 312559.54 | 1345297.04 |
| 147 | 312563.91 | 1345302.44 |
| 148 | 312564.42 | 1345301.95 |
| 149 | 312564.59 | 1345302.12 |
| 150 | 312589.64 | 1345281.80 |
| 151 | 312584.47 | 1345275.43 |
| 152 | 312595.39 | 1345266.58 |
| 153 | 312594.72 | 1345265.70 |
| 154 | 312599.57 | 1345262.16 |
| 155 | 312600.12 | 1345262.88 |
| 156 | 312616.11 | 1345250.87 |
| 157 | 312615.40 | 1345249.95 |
| 158 | 312620.22 | 1345246.38 |
| 159 | 312620.79 | 1345247.12 |
| 160 | 312645.10 | 1345226.44 |
| 161 | 312644.16 | 1345225.29 |
| 162 | 312648.88 | 1345221.58 |
| 163 | 312649.63 | 1345222.49 |
| 164 | 312676.30 | 1345198.61 |
| 165 | 312675.69 | 1345198.00 |
| 166 | 312680.05 | 1345193.86 |
| 167 | 312680.74 | 1345194.56 |
| 168 | 312724.66 | 1345153.69 |
| 169 | 312724.01 | 1345153.04 |
| 170 | 312728.37 | 1345148.91 |
| 171 | 312729.05 | 1345149.60 |
| 172 | 312794.12 | 1345088.88 |
| 173 | 312793.47 | 1345088.22 |
| 174 | 312797.82 | 1345084.09 |

| | | |
|--------------|----------------|--------------|
| Инв. № подл. | Подпись и дата | Взам. инв. № |
| | | |

| | | | | | |
|------|---------|------|-------|---------|------|
| | | | | | |
| Изм. | Кол.уч. | Лист | № док | Подпись | Дата |

«Проектирование и строительство Падовского группового водопровода муниципального района Пестравский Самарской области»

Лист

126

| Номер точки | Координаты | |
|-------------|------------|------------|
| | X | Y |
| 175 | 312798.45 | 1345084.73 |
| 176 | 312821.29 | 1345062.32 |
| 177 | 312820.59 | 1345061.61 |
| 178 | 312821.31 | 1345060.91 |
| 179 | 312723.69 | 1344962.33 |
| 180 | 312723.18 | 1344962.97 |
| 181 | 312722.17 | 1344962.21 |
| 182 | 312647.46 | 1345041.58 |
| 183 | 312648.33 | 1345042.46 |
| 184 | 312643.97 | 1345046.59 |
| 185 | 312643.34 | 1345045.95 |
| 186 | 312641.68 | 1345047.72 |
| 187 | 312639.18 | 1345045.36 |
| 188 | 312626.70 | 1345059.47 |
| 189 | 312627.53 | 1345060.13 |
| 190 | 312623.69 | 1345064.74 |
| 191 | 312622.90 | 1345064.11 |
| 192 | 312610.96 | 1345078.88 |
| 193 | 312615.71 | 1345082.71 |
| 194 | 312611.90 | 1345087.34 |
| 195 | 312607.17 | 1345083.53 |
| 196 | 312586.85 | 1345102.39 |
| 197 | 312548.75 | 1345072.19 |
| 198 | 312544.43 | 1345076.85 |
| 199 | 312540.20 | 1345072.58 |
| 200 | 312547.66 | 1345064.53 |
| 201 | 312551.89 | 1345068.80 |
| 202 | 312551.47 | 1345069.25 |
| 203 | 312586.64 | 1345097.12 |
| 204 | 312603.99 | 1345081.02 |
| 205 | 312603.28 | 1345080.47 |
| 206 | 312607.09 | 1345075.83 |
| 207 | 312607.82 | 1345076.41 |
| 208 | 312619.78 | 1345061.62 |
| 209 | 312619.00 | 1345061.00 |
| 210 | 312622.84 | 1345056.39 |
| 211 | 312623.57 | 1345056.97 |
| 212 | 312638.91 | 1345039.62 |
| 213 | 312640.76 | 1345041.36 |
| 214 | 312644.10 | 1345038.19 |
| 215 | 312644.64 | 1345038.73 |
| 216 | 312718.99 | 1344959.75 |
| 217 | 312718.42 | 1344959.31 |
| 218 | 312719.32 | 1344958.20 |
| 219 | 312680.60 | 1344924.19 |
| 220 | 312712.41 | 1344887.97 |
| 221 | 312712.03 | 1344887.46 |
| 222 | 312691.01 | 1344881.52 |
| 223 | 312588.97 | 1344906.73 |
| 224 | 312556.06 | 1344929.07 |
| 225 | 312516.48 | 1344977.05 |
| 226 | 312429.83 | 1344993.15 |
| 227 | 312426.84 | 1344977.03 |
| 228 | 312425.98 | 1344942.35 |
| 229 | 312423.88 | 1344915.79 |
| 230 | 312405.88 | 1344904.08 |
| 231 | 312409.00 | 1344789.71 |
| 232 | 312426.48 | 1344518.42 |
| 233 | 312435.11 | 1344430.70 |
| 234 | 312445.76 | 1344331.80 |
| 235 | 312484.66 | 1343887.09 |
| 236 | 312494.61 | 1343747.36 |

| | | |
|--------------|----------------|--------------|
| Инв. № подл. | Подпись и дата | Взам. инв. № |
| | | |

| | | | | | |
|------|---------|------|-------|---------|------|
| | | | | | |
| Изм. | Кол.уч. | Лист | № док | Подпись | Дата |

«Проектирование и строительство Падовского группового водопровода муниципального района Пестравский Самарской области»

| Номер точки | Координаты | |
|-------------|------------|------------|
| | X | Y |
| 237 | 312507.05 | 1343619.89 |
| 238 | 312538.84 | 1343291.97 |
| 239 | 312552.09 | 1343125.20 |
| 240 | 312565.72 | 1342988.92 |
| 241 | 312579.56 | 1342855.03 |
| 242 | 312589.30 | 1342757.41 |
| 243 | 312528.67 | 1342741.99 |
| 244 | 312355.25 | 1342696.26 |
| 245 | 312171.21 | 1342649.92 |
| 246 | 312090.02 | 1342630.64 |
| 247 | 312074.48 | 1342624.31 |
| 248 | 312046.30 | 1342605.54 |
| 249 | 312019.95 | 1342601.14 |
| 250 | 311983.68 | 1342596.64 |
| 251 | 311915.98 | 1342587.57 |
| 252 | 311885.98 | 1342586.73 |
| 253 | 311678.43 | 1342586.57 |
| 254 | 311561.65 | 1342578.77 |
| 255 | 311337.32 | 1342577.07 |
| 256 | 311014.84 | 1342574.27 |
| 257 | 310808.35 | 1342572.81 |
| 258 | 310759.01 | 1342573.61 |
| 259 | 310743.27 | 1342572.00 |
| 260 | 310697.45 | 1342571.89 |
| 261 | 310612.36 | 1342573.45 |
| 262 | 310578.80 | 1342576.64 |
| 263 | 310575.58 | 1342585.24 |
| 264 | 310545.11 | 1342635.02 |
| 265 | 310399.17 | 1342885.82 |
| 266 | 310334.12 | 1342993.96 |
| 267 | 310200.56 | 1343214.12 |
| 268 | 309924.53 | 1343663.56 |
| 269 | 309825.40 | 1343816.86 |
| 270 | 309674.65 | 1344062.28 |
| 271 | 309604.02 | 1344178.39 |
| 272 | 309559.51 | 1344248.97 |
| 273 | 309448.94 | 1344426.75 |
| 274 | 309290.22 | 1344680.22 |
| 275 | 309117.49 | 1344963.03 |
| 276 | 308970.33 | 1345203.53 |
| 277 | 308887.25 | 1345340.67 |
| 278 | 308858.33 | 1345322.08 |
| 279 | 308757.52 | 1345478.91 |
| 280 | 308769.57 | 1345486.87 |
| 281 | 308781.76 | 1345468.42 |
| 282 | 308780.87 | 1345467.81 |
| 283 | 308784.24 | 1345462.85 |
| 284 | 308785.07 | 1345463.41 |
| 285 | 308796.39 | 1345446.27 |
| 286 | 308805.51 | 1345452.29 |
| 287 | 308806.00 | 1345451.51 |
| 288 | 308811.06 | 1345454.74 |
| 289 | 308810.52 | 1345455.60 |
| 290 | 308831.89 | 1345469.71 |
| 291 | 308832.33 | 1345469.04 |
| 292 | 308831.48 | 1345468.49 |
| 293 | 308834.71 | 1345463.43 |
| 294 | 308839.77 | 1345466.65 |
| 295 | 308839.23 | 1345467.50 |
| 296 | 308862.29 | 1345482.48 |
| 297 | 308862.79 | 1345481.69 |
| 298 | 308867.86 | 1345484.91 |

| | | |
|--------------|----------------|--------------|
| Инв. № подл. | Подпись и дата | Взам. инв. № |
| | | |

| | | | | | |
|------|---------|------|-------|---------|------|
| | | | | | |
| Изм. | Кол.уч. | Лист | № док | Подпись | Дата |

«Проектирование и строительство Падовского группового водопровода
муниципального района Пестравский Самарской области»

Лист

128

| Номер точки | Координаты | |
|-------------|------------|------------|
| | X | Y |
| 299 | 308867.32 | 1345485.75 |
| 300 | 308885.32 | 1345497.45 |
| 301 | 308885.83 | 1345496.66 |
| 302 | 308890.89 | 1345499.88 |
| 303 | 308890.35 | 1345500.72 |
| 304 | 308894.11 | 1345503.17 |
| 305 | 308906.43 | 1345509.63 |
| 306 | 308895.68 | 1345530.10 |
| 307 | 308896.51 | 1345530.53 |
| 308 | 308896.06 | 1345531.42 |
| 309 | 308912.78 | 1345540.20 |
| 310 | 308913.21 | 1345539.36 |
| 311 | 308918.55 | 1345542.09 |
| 312 | 308918.10 | 1345542.98 |
| 313 | 308948.91 | 1345559.15 |
| 314 | 308949.34 | 1345558.31 |
| 315 | 308954.68 | 1345561.05 |
| 316 | 308954.23 | 1345561.94 |
| 317 | 308976.98 | 1345573.88 |
| 318 | 308977.41 | 1345573.04 |
| 319 | 308982.75 | 1345575.78 |
| 320 | 308982.45 | 1345576.75 |
| 321 | 308999.21 | 1345588.28 |
| 322 | 308999.73 | 1345587.51 |
| 323 | 309004.72 | 1345590.85 |
| 324 | 309002.00 | 1345594.90 |
| 325 | 309009.38 | 1345599.97 |
| 326 | 309009.90 | 1345599.19 |
| 327 | 309014.88 | 1345602.53 |
| 328 | 309014.32 | 1345603.37 |
| 329 | 309015.71 | 1345604.33 |
| 330 | 309021.17 | 1345611.79 |
| 331 | 309021.93 | 1345611.23 |
| 332 | 309025.52 | 1345616.04 |
| 333 | 309024.72 | 1345616.63 |
| 334 | 309033.63 | 1345628.82 |
| 335 | 309034.71 | 1345630.79 |
| 336 | 309035.60 | 1345630.32 |
| 337 | 309038.41 | 1345635.62 |
| 338 | 309037.58 | 1345636.06 |
| 339 | 309056.14 | 1345670.30 |
| 340 | 309056.95 | 1345669.85 |
| 341 | 309057.48 | 1345670.79 |
| 342 | 309064.96 | 1345666.74 |
| 343 | 309064.47 | 1345665.86 |
| 344 | 309069.71 | 1345662.94 |
| 345 | 309072.63 | 1345668.18 |
| 346 | 309071.75 | 1345668.67 |
| 347 | 309080.35 | 1345684.53 |
| 348 | 309081.24 | 1345684.06 |
| 349 | 309084.05 | 1345689.36 |
| 350 | 309083.15 | 1345689.83 |
| 351 | 309090.62 | 1345704.37 |
| 352 | 309091.51 | 1345703.93 |
| 353 | 309094.21 | 1345709.29 |
| 354 | 309093.36 | 1345709.71 |
| 355 | 309100.65 | 1345723.91 |
| 356 | 309101.49 | 1345723.47 |
| 357 | 309104.28 | 1345728.78 |
| 358 | 309103.39 | 1345729.25 |
| 359 | 309111.84 | 1345745.70 |
| 360 | 309112.67 | 1345745.26 |

| | | |
|--------------|----------------|--------------|
| Инв. № подл. | Подпись и дата | Взам. инв. № |
| | | |

| | | | | | |
|------|---------|------|-------|---------|------|
| | | | | | |
| Изм. | Кол.уч. | Лист | № док | Подпись | Дата |

«Проектирование и строительство Падовского группового водопровода
муниципального района Пестравский Самарской области»

Лист

129

| Номер точки | Координаты | |
|-------------|------------|------------|
| | X | Y |
| 361 | 309115.47 | 1345750.57 |
| 362 | 309114.58 | 1345751.04 |
| 363 | 309130.05 | 1345781.14 |
| 364 | 309130.87 | 1345780.68 |
| 365 | 309133.81 | 1345785.91 |
| 366 | 309132.94 | 1345786.40 |
| 367 | 309138.61 | 1345796.71 |
| 368 | 309151.75 | 1345790.37 |
| 369 | 309199.92 | 1345887.97 |
| 370 | 309200.62 | 1345887.57 |
| 371 | 309201.96 | 1345889.96 |
| 372 | 309202.15 | 1345889.22 |
| 373 | 309207.97 | 1345890.66 |
| 374 | 309206.53 | 1345896.48 |
| 375 | 309200.71 | 1345895.04 |
| 376 | 309200.89 | 1345894.30 |
| 377 | 309198.33 | 1345895.74 |
| 378 | 309195.39 | 1345890.51 |
| 379 | 309196.43 | 1345889.93 |
| 380 | 309149.92 | 1345795.69 |
| 381 | 309136.93 | 1345801.96 |
| 382 | 309129.45 | 1345788.36 |
| 383 | 309128.58 | 1345788.85 |
| 384 | 309128.10 | 1345787.98 |
| 385 | 309118.78 | 1345793.11 |
| 386 | 309119.25 | 1345793.99 |
| 387 | 309113.95 | 1345796.82 |
| 388 | 309113.52 | 1345796.00 |
| 389 | 309102.46 | 1345802.08 |
| 390 | 309101.87 | 1345801.02 |
| 391 | 309101.00 | 1345801.51 |
| 392 | 309100.55 | 1345800.71 |
| 393 | 309085.56 | 1345809.43 |
| 394 | 309086.05 | 1345810.30 |
| 395 | 309080.83 | 1345813.25 |
| 396 | 309080.38 | 1345812.45 |
| 397 | 309066.41 | 1345820.57 |
| 398 | 309066.90 | 1345821.45 |
| 399 | 309061.67 | 1345824.38 |
| 400 | 309061.23 | 1345823.59 |
| 401 | 309049.36 | 1345830.50 |
| 402 | 309049.83 | 1345831.27 |
| 403 | 309048.98 | 1345831.79 |
| 404 | 309051.92 | 1345836.70 |
| 405 | 309038.37 | 1345844.81 |
| 406 | 309033.92 | 1345837.37 |
| 407 | 309033.07 | 1345837.89 |
| 408 | 309032.55 | 1345837.05 |
| 409 | 309026.99 | 1345840.37 |
| 410 | 309027.49 | 1345841.24 |
| 411 | 309022.30 | 1345844.25 |
| 412 | 309021.84 | 1345843.45 |
| 413 | 309018.29 | 1345845.58 |
| 414 | 308950.70 | 1345876.00 |
| 415 | 308951.09 | 1345876.84 |
| 416 | 308945.65 | 1345879.37 |
| 417 | 308945.22 | 1345878.46 |
| 418 | 308940.47 | 1345880.60 |
| 419 | 308942.75 | 1345881.62 |
| 420 | 308943.17 | 1345880.71 |
| 421 | 308948.63 | 1345883.18 |
| 422 | 308946.15 | 1345888.65 |

| | | |
|--------------|----------------|--------------|
| Инв. № подл. | Подпись и дата | Взам. инв. № |
| | | |

| | | | | | | | |
|-------------|----------------|-------------|--------------|----------------|-------------|---|-------------|
| | | | | | | «Проектирование и строительство Падовского группового водопровода муниципального района Пестравский Самарской области» | Лист |
| | | | | | | | 130 |
| <i>Изм.</i> | <i>Кол.уч.</i> | <i>Лист</i> | <i>№ док</i> | <i>Подпись</i> | <i>Дата</i> | | |

| Номер точки | Координаты | |
|-------------|------------|------------|
| | X | Y |
| 423 | 308940.69 | 1345886.17 |
| 424 | 308941.10 | 1345885.26 |
| 425 | 308939.53 | 1345884.56 |
| 426 | 308952.73 | 1345913.90 |
| 427 | 308918.47 | 1345997.93 |
| 428 | 308905.92 | 1346092.92 |
| 429 | 308913.35 | 1346157.09 |
| 430 | 308902.22 | 1346160.53 |
| 431 | 308902.51 | 1346161.47 |
| 432 | 308896.79 | 1346163.26 |
| 433 | 308896.49 | 1346162.30 |
| 434 | 308894.57 | 1346162.89 |
| 435 | 308894.86 | 1346163.85 |
| 436 | 308889.13 | 1346165.62 |
| 437 | 308888.83 | 1346164.66 |
| 438 | 308887.50 | 1346165.07 |
| 439 | 308887.85 | 1346166.00 |
| 440 | 308882.22 | 1346168.08 |
| 441 | 308881.87 | 1346167.14 |
| 442 | 308860.83 | 1346174.92 |
| 443 | 308861.18 | 1346175.86 |
| 444 | 308855.55 | 1346177.94 |
| 445 | 308855.20 | 1346177.00 |
| 446 | 308854.02 | 1346177.44 |
| 447 | 308847.53 | 1346179.96 |
| 448 | 308847.89 | 1346180.89 |
| 449 | 308842.31 | 1346183.07 |
| 450 | 308841.94 | 1346182.13 |
| 451 | 308817.87 | 1346191.46 |
| 452 | 308818.24 | 1346192.39 |
| 453 | 308812.66 | 1346194.61 |
| 454 | 308812.27 | 1346193.63 |
| 455 | 308791.39 | 1346201.72 |
| 456 | 308791.77 | 1346202.65 |
| 457 | 308786.21 | 1346204.91 |
| 458 | 308785.80 | 1346203.89 |
| 459 | 308770.99 | 1346209.64 |
| 460 | 308771.35 | 1346210.64 |
| 461 | 308766.73 | 1346212.33 |
| 462 | 308767.95 | 1346215.62 |
| 463 | 308762.34 | 1346217.73 |
| 464 | 308761.99 | 1346216.80 |
| 465 | 308745.45 | 1346223.03 |
| 466 | 308745.80 | 1346223.98 |
| 467 | 308744.86 | 1346224.33 |
| 468 | 308746.25 | 1346228.08 |
| 469 | 308747.19 | 1346227.73 |
| 470 | 308749.27 | 1346233.36 |
| 471 | 308743.65 | 1346235.44 |
| 472 | 308741.56 | 1346229.81 |
| 473 | 308742.50 | 1346229.47 |
| 474 | 308741.11 | 1346225.71 |
| 475 | 308740.18 | 1346226.06 |
| 476 | 308739.83 | 1346225.14 |
| 477 | 308717.39 | 1346233.60 |
| 478 | 308717.74 | 1346234.53 |
| 479 | 308712.12 | 1346236.65 |
| 480 | 308711.77 | 1346235.71 |
| 481 | 308671.83 | 1346250.76 |
| 482 | 308670.67 | 1346248.03 |
| 483 | 308669.67 | 1346248.43 |
| 484 | 308669.30 | 1346247.50 |

| | | |
|--------------|----------------|--------------|
| Инв. № подл. | Подпись и дата | Взам. инв. № |
| | | |

| | | | | | |
|------|---------|------|-------|---------|------|
| | | | | | |
| Изм. | Кол.уч. | Лист | № док | Подпись | Дата |

«Проектирование и строительство Падовского группового водопровода муниципального района Пестравский Самарской области»

Лист

131

| Номер точки | Координаты | |
|-------------|------------|------------|
| | X | Y |
| 485 | 308657.35 | 1346252.26 |
| 486 | 308657.72 | 1346253.19 |
| 487 | 308652.15 | 1346255.41 |
| 488 | 308651.78 | 1346254.48 |
| 489 | 308643.04 | 1346257.96 |
| 490 | 308638.02 | 1346260.37 |
| 491 | 308638.46 | 1346261.27 |
| 492 | 308633.05 | 1346263.87 |
| 493 | 308632.61 | 1346262.96 |
| 494 | 308627.31 | 1346265.51 |
| 495 | 308626.18 | 1346263.12 |
| 496 | 308625.30 | 1346263.54 |
| 497 | 308624.85 | 1346262.61 |
| 498 | 308612.26 | 1346268.51 |
| 499 | 308610.39 | 1346269.33 |
| 500 | 308610.79 | 1346270.26 |
| 501 | 308605.27 | 1346272.62 |
| 502 | 308604.88 | 1346271.72 |
| 503 | 308603.05 | 1346272.52 |
| 504 | 308603.45 | 1346273.43 |
| 505 | 308597.94 | 1346275.82 |
| 506 | 308597.54 | 1346274.91 |
| 507 | 308577.26 | 1346283.71 |
| 508 | 308577.66 | 1346284.63 |
| 509 | 308572.16 | 1346287.02 |
| 510 | 308571.76 | 1346286.10 |
| 511 | 308567.96 | 1346287.75 |
| 512 | 308559.74 | 1346291.09 |
| 513 | 308560.11 | 1346291.99 |
| 514 | 308554.58 | 1346294.30 |
| 515 | 308554.18 | 1346293.35 |
| 516 | 308534.71 | 1346301.26 |
| 517 | 308535.09 | 1346302.19 |
| 518 | 308529.53 | 1346304.45 |
| 519 | 308529.15 | 1346303.52 |
| 520 | 308520.61 | 1346306.99 |
| 521 | 308509.47 | 1346310.16 |
| 522 | 308509.75 | 1346311.14 |
| 523 | 308503.97 | 1346312.76 |
| 524 | 308503.70 | 1346311.81 |
| 525 | 308495.05 | 1346314.27 |
| 526 | 308495.32 | 1346315.25 |
| 527 | 308494.37 | 1346315.52 |
| 528 | 308498.69 | 1346330.68 |
| 529 | 308434.73 | 1346348.90 |
| 530 | 308435.00 | 1346349.67 |
| 531 | 308434.06 | 1346350.00 |
| 532 | 308436.20 | 1346356.08 |
| 533 | 308454.62 | 1346447.53 |
| 534 | 308454.98 | 1346458.08 |
| 535 | 308455.97 | 1346458.03 |
| 536 | 308456.01 | 1346459.03 |
| 537 | 308460.00 | 1346458.90 |
| 538 | 308459.97 | 1346457.90 |
| 539 | 308465.97 | 1346457.70 |
| 540 | 308466.17 | 1346463.69 |
| 541 | 308460.17 | 1346463.90 |
| 542 | 308460.14 | 1346462.90 |
| 543 | 308456.14 | 1346463.03 |
| 544 | 308456.17 | 1346464.03 |
| 545 | 308455.17 | 1346464.06 |
| 546 | 308456.08 | 1346491.27 |

| | | |
|--------------|----------------|--------------|
| Инв. № подл. | Подпись и дата | Взам. инв. № |
| | | |

| | | | | | |
|------|---------|------|-------|---------|------|
| | | | | | |
| Изм. | Кол.уч. | Лист | № док | Подпись | Дата |

«Проектирование и строительство Падовского группового водопровода муниципального района Пестравский Самарской области»

Лист

132

| Номер точки | Координаты | |
|-------------|------------|------------|
| | X | Y |
| 547 | 308457.08 | 1346491.23 |
| 548 | 308457.28 | 1346497.23 |
| 549 | 308456.28 | 1346497.26 |
| 550 | 308457.37 | 1346529.71 |
| 551 | 308458.37 | 1346529.68 |
| 552 | 308458.57 | 1346535.67 |
| 553 | 308457.57 | 1346535.71 |
| 554 | 308458.16 | 1346553.46 |
| 555 | 308484.73 | 1346553.86 |
| 556 | 308483.63 | 1346626.69 |
| 557 | 308507.66 | 1346651.46 |
| 558 | 308509.33 | 1346658.41 |
| 559 | 308510.30 | 1346658.18 |
| 560 | 308511.71 | 1346664.01 |
| 561 | 308510.74 | 1346664.25 |
| 562 | 308514.86 | 1346681.35 |
| 563 | 308515.84 | 1346681.11 |
| 564 | 308517.24 | 1346686.94 |
| 565 | 308516.27 | 1346687.18 |
| 566 | 308524.00 | 1346719.25 |
| 567 | 308524.98 | 1346719.01 |
| 568 | 308526.38 | 1346724.85 |
| 569 | 308525.41 | 1346725.08 |
| 570 | 308538.08 | 1346777.62 |
| 571 | 308539.06 | 1346777.39 |
| 572 | 308540.46 | 1346783.22 |
| 573 | 308539.49 | 1346783.46 |
| 574 | 308544.30 | 1346803.38 |
| 575 | 308545.27 | 1346803.15 |
| 576 | 308546.68 | 1346808.98 |
| 577 | 308545.70 | 1346809.22 |
| 578 | 308550.10 | 1346827.46 |
| 579 | 308561.18 | 1346957.80 |
| 580 | 308562.94 | 1346979.55 |
| 581 | 308563.94 | 1346979.47 |
| 582 | 308564.42 | 1346985.45 |
| 583 | 308563.43 | 1346985.53 |
| 584 | 308564.23 | 1346995.51 |
| 585 | 308567.30 | 1346995.61 |
| 586 | 308569.61 | 1347021.68 |
| 587 | 308570.61 | 1347021.59 |
| 588 | 308571.14 | 1347027.57 |
| 589 | 308570.14 | 1347027.66 |
| 590 | 308573.07 | 1347060.72 |
| 591 | 308574.07 | 1347060.63 |
| 592 | 308574.60 | 1347066.61 |
| 593 | 308568.62 | 1347067.14 |
| 594 | 308568.09 | 1347061.16 |
| 595 | 308569.09 | 1347061.07 |
| 596 | 308566.16 | 1347028.01 |
| 597 | 308565.16 | 1347028.10 |
| 598 | 308564.63 | 1347022.12 |
| 599 | 308565.63 | 1347022.03 |
| 600 | 308563.63 | 1346999.49 |
| 601 | 308560.53 | 1346999.39 |
| 602 | 308559.44 | 1346985.85 |
| 603 | 308556.45 | 1346986.09 |
| 604 | 308556.37 | 1346985.10 |
| 605 | 308554.39 | 1346985.26 |
| 606 | 308554.48 | 1346986.23 |
| 607 | 308548.50 | 1346986.76 |
| 608 | 308547.97 | 1346980.78 |

| | | |
|--------------|----------------|--------------|
| Инв. № подл. | Подпись и дата | Взам. инв. № |
| | | |

| | | | | | |
|------|---------|------|-------|---------|------|
| | | | | | |
| Изм. | Кол.уч. | Лист | № док | Подпись | Дата |

«Проектирование и строительство Падовского группового водопровода муниципального района Пестравский Самарской области»

| Номер точки | Координаты | |
|-------------|------------|------------|
| | X | Y |
| 609 | 308553.95 | 1346980.25 |
| 610 | 308554.04 | 1346981.27 |
| 611 | 308556.05 | 1346981.11 |
| 612 | 308555.96 | 1346980.11 |
| 613 | 308556.96 | 1346980.03 |
| 614 | 308555.21 | 1346958.30 |
| 615 | 308547.72 | 1346870.21 |
| 616 | 308544.16 | 1346828.42 |
| 617 | 308539.26 | 1346808.09 |
| 618 | 308506.74 | 1346673.27 |
| 619 | 308505.77 | 1346673.50 |
| 620 | 308504.36 | 1346667.67 |
| 621 | 308505.34 | 1346667.43 |
| 622 | 308502.21 | 1346654.46 |
| 623 | 308479.77 | 1346631.33 |
| 624 | 308477.39 | 1346631.91 |
| 625 | 308475.98 | 1346626.08 |
| 626 | 308477.64 | 1346625.68 |
| 627 | 308478.64 | 1346559.77 |
| 628 | 308457.36 | 1346559.44 |
| 629 | 308457.39 | 1346560.30 |
| 630 | 308451.40 | 1346560.50 |
| 631 | 308451.19 | 1346554.50 |
| 632 | 308452.19 | 1346554.47 |
| 633 | 308451.83 | 1346543.44 |
| 634 | 308450.83 | 1346543.47 |
| 635 | 308450.63 | 1346537.48 |
| 636 | 308451.62 | 1346537.44 |
| 637 | 308450.29 | 1346497.46 |
| 638 | 308449.29 | 1346497.50 |
| 639 | 308449.09 | 1346491.50 |
| 640 | 308450.09 | 1346491.47 |
| 641 | 308449.16 | 1346464.25 |
| 642 | 308448.18 | 1346464.30 |
| 643 | 308447.98 | 1346458.30 |
| 644 | 308448.98 | 1346458.26 |
| 645 | 308448.64 | 1346448.23 |
| 646 | 308430.40 | 1346357.68 |
| 647 | 308427.99 | 1346350.82 |
| 648 | 308401.30 | 1346358.42 |
| 649 | 308401.57 | 1346359.40 |
| 650 | 308395.79 | 1346361.01 |
| 651 | 308395.53 | 1346360.06 |
| 652 | 308378.32 | 1346364.97 |
| 653 | 308370.64 | 1346367.37 |
| 654 | 308370.94 | 1346368.32 |
| 655 | 308365.21 | 1346370.11 |
| 656 | 308364.91 | 1346369.16 |
| 657 | 308348.68 | 1346374.23 |
| 658 | 308348.98 | 1346375.18 |
| 659 | 308348.03 | 1346375.48 |
| 660 | 308349.22 | 1346379.30 |
| 661 | 308350.18 | 1346379.00 |
| 662 | 308351.97 | 1346384.73 |
| 663 | 308346.24 | 1346386.52 |
| 664 | 308344.45 | 1346380.79 |
| 665 | 308345.40 | 1346380.49 |
| 666 | 308344.21 | 1346376.68 |
| 667 | 308343.26 | 1346376.97 |
| 668 | 308341.47 | 1346371.25 |
| 669 | 308347.19 | 1346369.46 |
| 670 | 308347.49 | 1346370.41 |

| | | |
|--------------|----------------|--------------|
| Инв. № подл. | Подпись и дата | Взам. инв. № |
| | | |

| | | | | | |
|------|---------|------|-------|---------|------|
| | | | | | |
| Изм. | Кол.уч. | Лист | № док | Подпись | Дата |

«Проектирование и строительство Падовского группового водопровода
муниципального района Пестравский Самарской области»

Лист

134

| Номер точки | Координаты | |
|-------------|------------|------------|
| | X | Y |
| 671 | 308363.72 | 1346365.34 |
| 672 | 308363.42 | 1346364.39 |
| 673 | 308369.14 | 1346362.60 |
| 674 | 308369.44 | 1346363.55 |
| 675 | 308377.17 | 1346361.13 |
| 676 | 308394.45 | 1346356.21 |
| 677 | 308394.18 | 1346355.23 |
| 678 | 308395.14 | 1346354.97 |
| 679 | 308393.09 | 1346347.63 |
| 680 | 308405.66 | 1346344.11 |
| 681 | 308405.40 | 1346343.15 |
| 682 | 308411.17 | 1346341.54 |
| 683 | 308411.44 | 1346342.50 |
| 684 | 308413.37 | 1346341.96 |
| 685 | 308413.10 | 1346341.00 |
| 686 | 308418.88 | 1346339.38 |
| 687 | 308419.15 | 1346340.34 |
| 688 | 308423.00 | 1346339.27 |
| 689 | 308422.69 | 1346338.15 |
| 690 | 308428.47 | 1346336.53 |
| 691 | 308428.68 | 1346337.30 |
| 692 | 308434.33 | 1346335.32 |
| 693 | 308434.00 | 1346334.38 |
| 694 | 308439.65 | 1346332.38 |
| 695 | 308439.99 | 1346333.32 |
| 696 | 308444.34 | 1346331.78 |
| 697 | 308454.56 | 1346325.64 |
| 698 | 308454.04 | 1346324.79 |
| 699 | 308459.19 | 1346321.70 |
| 700 | 308459.70 | 1346322.55 |
| 701 | 308467.21 | 1346318.04 |
| 702 | 308488.20 | 1346312.06 |
| 703 | 308487.93 | 1346311.09 |
| 704 | 308488.87 | 1346310.82 |
| 705 | 308485.86 | 1346300.25 |
| 706 | 308474.47 | 1346253.78 |
| 707 | 308471.04 | 1346238.30 |
| 708 | 308470.06 | 1346238.51 |
| 709 | 308468.76 | 1346232.66 |
| 710 | 308469.74 | 1346232.44 |
| 711 | 308467.58 | 1346222.68 |
| 712 | 308466.33 | 1346222.95 |
| 713 | 308466.54 | 1346223.93 |
| 714 | 308460.68 | 1346225.23 |
| 715 | 308460.47 | 1346224.25 |
| 716 | 308456.80 | 1346225.06 |
| 717 | 308453.55 | 1346210.43 |
| 718 | 308452.58 | 1346210.64 |
| 719 | 308451.28 | 1346204.79 |
| 720 | 308452.26 | 1346204.57 |
| 721 | 308450.74 | 1346197.72 |
| 722 | 308445.89 | 1346179.37 |
| 723 | 308444.17 | 1346173.42 |
| 724 | 308443.18 | 1346173.70 |
| 725 | 308441.56 | 1346167.92 |
| 726 | 308442.50 | 1346167.66 |
| 727 | 308432.01 | 1346131.42 |
| 728 | 308429.66 | 1346121.38 |
| 729 | 308428.68 | 1346121.61 |
| 730 | 308427.32 | 1346115.77 |
| 731 | 308428.29 | 1346115.54 |
| 732 | 308423.59 | 1346095.47 |

| | | |
|--------------|----------------|--------------|
| Инв. № подл. | Подпись и дата | Взам. инв. № |
| | | |

| | | | | | |
|------|---------|------|-------|---------|------|
| | | | | | |
| Изм. | Кол.уч. | Лист | № док | Подпись | Дата |

«Проектирование и строительство Падовского группового водопровода
муниципального района Пестравский Самарской области»

| Номер точки | Координаты | |
|-------------|------------|------------|
| | X | Y |
| 733 | 308422.61 | 1346095.70 |
| 734 | 308421.24 | 1346089.86 |
| 735 | 308422.22 | 1346089.63 |
| 736 | 308421.30 | 1346085.73 |
| 737 | 308420.33 | 1346085.96 |
| 738 | 308418.96 | 1346080.12 |
| 739 | 308419.88 | 1346079.91 |
| 740 | 308411.96 | 1346049.09 |
| 741 | 308410.93 | 1346049.33 |
| 742 | 308409.56 | 1346043.49 |
| 743 | 308410.47 | 1346043.28 |
| 744 | 308407.01 | 1346029.81 |
| 745 | 308405.98 | 1346030.06 |
| 746 | 308404.61 | 1346024.21 |
| 747 | 308405.51 | 1346024.00 |
| 748 | 308398.50 | 1345999.38 |
| 749 | 308399.87 | 1345997.15 |
| 750 | 308399.04 | 1345996.62 |
| 751 | 308402.22 | 1345991.54 |
| 752 | 308403.17 | 1345992.13 |
| 753 | 308495.59 | 1345857.21 |
| 754 | 308521.51 | 1345820.72 |
| 755 | 308520.70 | 1345820.14 |
| 756 | 308524.17 | 1345815.25 |
| 757 | 308524.99 | 1345815.82 |
| 758 | 308570.56 | 1345751.67 |
| 759 | 308569.75 | 1345751.19 |
| 760 | 308572.78 | 1345746.01 |
| 761 | 308573.65 | 1345746.52 |
| 762 | 308629.93 | 1345650.40 |
| 763 | 308628.99 | 1345649.82 |
| 764 | 308632.18 | 1345644.73 |
| 765 | 308633.06 | 1345645.28 |
| 766 | 308671.49 | 1345585.04 |
| 767 | 308677.28 | 1345583.76 |
| 768 | 308677.06 | 1345582.79 |
| 769 | 308682.92 | 1345581.49 |
| 770 | 308683.14 | 1345582.47 |
| 771 | 308685.45 | 1345581.96 |
| 772 | 308722.30 | 1345603.31 |
| 773 | 308759.57 | 1345544.87 |
| 774 | 308759.76 | 1345540.65 |
| 775 | 308754.46 | 1345548.80 |
| 776 | 308704.41 | 1345515.70 |
| 777 | 308737.08 | 1345465.41 |
| 778 | 308850.97 | 1345288.22 |
| 779 | 308879.33 | 1345306.45 |
| 780 | 308949.40 | 1345190.79 |
| 781 | 309096.59 | 1344950.24 |
| 782 | 309269.38 | 1344667.33 |
| 783 | 309428.15 | 1344413.78 |
| 784 | 309538.75 | 1344235.96 |
| 785 | 309583.19 | 1344165.49 |
| 786 | 309653.74 | 1344049.50 |
| 787 | 309804.67 | 1343803.80 |
| 788 | 309903.81 | 1343650.50 |
| 789 | 310179.65 | 1343201.35 |
| 790 | 310313.24 | 1342981.14 |
| 791 | 310223.70 | 1342926.17 |
| 792 | 310198.93 | 1342858.45 |
| 793 | 310082.92 | 1342706.79 |
| 794 | 309982.49 | 1342580.06 |

| | | |
|--------------|----------------|--------------|
| Инв. № подл. | Подпись и дата | Взам. инв. № |
| | | |

| | | | | | |
|------|---------|------|-------|---------|------|
| | | | | | |
| Изм. | Кол.уч. | Лист | № док | Подпись | Дата |

«Проектирование и строительство Падовского группового водопровода муниципального района Пестравский Самарской области»

Лист

136

| Номер точки | Координаты | |
|-------------|------------|------------|
| | X | Y |
| 795 | 309942.14 | 1342529.98 |
| 796 | 309778.20 | 1342337.08 |
| 797 | 309733.56 | 1342284.65 |
| 798 | 309650.61 | 1342173.79 |
| 799 | 309445.18 | 1341907.69 |
| 800 | 309120.58 | 1341492.40 |
| 801 | 308962.85 | 1341290.59 |
| 802 | 308821.43 | 1341109.65 |
| 803 | 308723.96 | 1340984.94 |
| 804 | 308476.62 | 1340668.67 |
| 805 | 308405.30 | 1340577.57 |
| 806 | 308309.61 | 1340455.61 |
| 807 | 308236.29 | 1340362.48 |
| 808 | 308170.56 | 1340279.36 |
| 809 | 308145.89 | 1340248.54 |
| 810 | 307754.82 | 1339744.98 |
| 811 | 307409.32 | 1339303.35 |
| 812 | 307279.16 | 1339137.47 |
| 813 | 307189.78 | 1339022.42 |
| 814 | 307116.80 | 1338928.68 |
| 815 | 306884.33 | 1338633.32 |
| 816 | 306844.23 | 1338579.94 |
| 817 | 306773.59 | 1338491.52 |
| 818 | 306721.83 | 1338427.45 |
| 819 | 306685.35 | 1338382.31 |
| 820 | 306616.35 | 1338287.78 |
| 821 | 306571.10 | 1338219.70 |
| 822 | 306519.42 | 1338151.73 |
| 823 | 306474.68 | 1338092.89 |
| 824 | 306440.26 | 1338053.08 |
| 825 | 306353.24 | 1337969.06 |
| 826 | 306298.08 | 1337922.22 |
| 827 | 306236.65 | 1337862.41 |
| 828 | 305914.15 | 1337610.09 |
| 829 | 305901.62 | 1337599.27 |
| 830 | 305911.18 | 1337587.65 |
| 831 | 305821.90 | 1337507.39 |
| 832 | 305803.91 | 1337514.43 |
| 833 | 305792.64 | 1337496.50 |
| 834 | 305765.83 | 1337458.06 |
| 835 | 305736.20 | 1337404.85 |
| 836 | 305683.34 | 1337289.92 |
| 837 | 305500.84 | 1336856.44 |
| 838 | 305444.33 | 1336715.80 |
| 839 | 305417.70 | 1336648.09 |
| 840 | 305396.22 | 1336590.25 |
| 841 | 305376.91 | 1336520.80 |
| 842 | 305366.26 | 1336464.34 |
| 843 | 305361.93 | 1336439.82 |
| 844 | 305360.53 | 1336395.40 |
| 845 | 305363.19 | 1336350.97 |
| 846 | 305371.73 | 1336306.73 |
| 847 | 305406.78 | 1336232.23 |
| 848 | 305488.46 | 1336085.57 |
| 849 | 305537.69 | 1335990.38 |
| 850 | 305562.04 | 1335913.83 |
| 851 | 305560.59 | 1335824.75 |
| 852 | 305610.35 | 1335779.00 |
| 853 | 305709.68 | 1335674.37 |
| 854 | 305744.24 | 1335581.94 |
| 855 | 305751.83 | 1335508.38 |
| 856 | 305761.32 | 1335350.19 |

| | | |
|--------------|----------------|--------------|
| Инв. № подл. | Подпись и дата | Взам. инв. № |
| | | |

| | | | | | |
|-------------|----------------|-------------|--------------|----------------|-------------|
| | | | | | |
| <i>Изм.</i> | <i>Кол.уч.</i> | <i>Лист</i> | <i>№ док</i> | <i>Подпись</i> | <i>Дата</i> |

«Проектирование и строительство Падовского группового водопровода
муниципального района Пестравский Самарской области»

Лист

137

| Номер точки | Координаты | |
|-------------|------------|------------|
| | X | Y |
| 857 | 305784.38 | 1334945.87 |
| 858 | 305783.23 | 1334887.81 |
| 859 | 305788.02 | 1334820.69 |
| 860 | 305797.06 | 1334677.41 |
| 861 | 305816.07 | 1334535.58 |
| 862 | 305828.69 | 1334477.17 |
| 863 | 305841.18 | 1334360.73 |
| 864 | 305790.20 | 1334311.83 |
| 865 | 305715.07 | 1334176.27 |
| 866 | 305695.77 | 1334194.82 |
| 867 | 305677.81 | 1334260.87 |
| 868 | 305678.77 | 1334261.13 |
| 869 | 305677.20 | 1334266.92 |
| 870 | 305676.23 | 1334266.66 |
| 871 | 305673.65 | 1334276.15 |
| 872 | 305646.15 | 1334317.10 |
| 873 | 305646.98 | 1334317.66 |
| 874 | 305643.63 | 1334322.64 |
| 875 | 305638.65 | 1334319.30 |
| 876 | 305642.00 | 1334314.32 |
| 877 | 305642.83 | 1334314.87 |
| 878 | 305669.97 | 1334274.47 |
| 879 | 305672.37 | 1334265.61 |
| 880 | 305671.41 | 1334265.35 |
| 881 | 305672.98 | 1334259.56 |
| 882 | 305673.95 | 1334259.82 |
| 883 | 305692.20 | 1334192.70 |
| 884 | 305713.06 | 1334172.65 |
| 885 | 305698.21 | 1334145.85 |
| 886 | 305660.59 | 1334087.25 |
| 887 | 305636.89 | 1334051.74 |
| 888 | 305599.46 | 1333957.15 |
| 889 | 305467.32 | 1333738.08 |
| 890 | 305328.44 | 1333486.52 |
| 891 | 305310.83 | 1333437.21 |
| 892 | 305302.39 | 1333404.33 |
| 893 | 305265.85 | 1333355.14 |
| 894 | 305069.87 | 1332944.56 |
| 895 | 305075.86 | 1332840.33 |
| 896 | 305084.46 | 1332780.66 |
| 897 | 305101.50 | 1332734.36 |
| 898 | 305242.52 | 1332428.41 |
| 899 | 305038.60 | 1332330.52 |
| 900 | 305033.88 | 1332340.68 |
| 901 | 304955.73 | 1332301.50 |
| 902 | 304917.36 | 1332383.60 |
| 903 | 304940.95 | 1332396.04 |
| 904 | 304915.78 | 1332450.20 |
| 905 | 304860.42 | 1332422.89 |
| 906 | 304885.34 | 1332367.28 |
| 907 | 304907.93 | 1332378.57 |
| 908 | 304945.74 | 1332296.62 |
| 909 | 304922.80 | 1332285.05 |
| 910 | 304947.74 | 1332229.45 |
| 911 | 304971.75 | 1332241.67 |
| 912 | 305003.92 | 1332171.95 |
| 913 | 305006.36 | 1332166.36 |
| 914 | 305009.54 | 1332159.72 |
| 915 | 304985.66 | 1332147.92 |
| 916 | 305010.58 | 1332092.32 |
| 917 | 305036.51 | 1332105.49 |
| 918 | 305074.32 | 1332023.56 |

| | | |
|--------------|----------------|--------------|
| Инв. № подл. | Подпись и дата | Взам. инв. № |
| | | |

| | | | | | |
|------|---------|------|-------|---------|------|
| | | | | | |
| Изм. | Кол.уч. | Лист | № док | Подпись | Дата |

«Проектирование и строительство Падовского группового водопровода
муниципального района Пестравский Самарской области»

Лист

138

| Номер точки | Координаты | |
|-------------|------------|------------|
| | X | Y |
| 919 | 305050.41 | 1332011.98 |
| 920 | 305075.34 | 1331956.37 |
| 921 | 305101.26 | 1331970.26 |
| 922 | 305139.06 | 1331888.32 |
| 923 | 305114.21 | 1331876.03 |
| 924 | 305139.14 | 1331820.44 |
| 925 | 305194.73 | 1331849.19 |
| 926 | 305169.57 | 1331903.35 |
| 927 | 305149.07 | 1331893.20 |
| 928 | 305110.66 | 1331974.73 |
| 929 | 305130.93 | 1331985.14 |
| 930 | 305105.76 | 1332039.29 |
| 931 | 305084.30 | 1332028.43 |
| 932 | 305045.93 | 1332110.53 |
| 933 | 305066.18 | 1332121.07 |
| 934 | 305041.00 | 1332175.23 |
| 935 | 305019.54 | 1332164.60 |
| 936 | 305016.49 | 1332171.18 |
| 937 | 305013.96 | 1332176.62 |
| 938 | 304981.17 | 1332246.71 |
| 939 | 305059.04 | 1332286.52 |
| 940 | 305050.91 | 1332304.01 |
| 941 | 305369.59 | 1332448.91 |
| 942 | 305374.23 | 1332442.08 |
| 943 | 305466.12 | 1332444.65 |
| 944 | 305603.78 | 1332435.30 |
| 945 | 305744.32 | 1332426.31 |
| 946 | 305838.67 | 1332435.60 |
| 947 | 305882.99 | 1332426.11 |
| 948 | 305919.22 | 1332433.35 |
| 949 | 305949.62 | 1332443.78 |
| 950 | 305964.10 | 1332450.25 |
| 951 | 305993.15 | 1332461.98 |
| 952 | 306014.32 | 1332472.94 |
| 953 | 306015.20 | 1332471.53 |
| 954 | 306016.05 | 1332472.07 |
| 955 | 306040.16 | 1332432.93 |
| 956 | 306039.22 | 1332432.29 |
| 957 | 306039.77 | 1332431.48 |
| 958 | 306037.31 | 1332429.82 |
| 959 | 306036.98 | 1332430.32 |
| 960 | 306032.01 | 1332426.95 |
| 961 | 306035.38 | 1332421.99 |
| 962 | 306040.35 | 1332425.35 |
| 963 | 306039.56 | 1332426.51 |
| 964 | 306042.02 | 1332428.17 |
| 965 | 306042.59 | 1332427.33 |
| 966 | 306043.42 | 1332427.89 |
| 967 | 306056.51 | 1332408.59 |
| 968 | 306055.69 | 1332408.03 |
| 969 | 306059.05 | 1332403.07 |
| 970 | 306059.85 | 1332403.61 |
| 971 | 306071.84 | 1332385.42 |
| 972 | 306070.98 | 1332384.83 |
| 973 | 306074.35 | 1332379.87 |
| 974 | 306075.14 | 1332380.41 |
| 975 | 306083.85 | 1332367.19 |
| 976 | 306082.99 | 1332366.61 |
| 977 | 306086.36 | 1332361.64 |
| 978 | 306087.15 | 1332362.18 |
| 979 | 306107.23 | 1332331.71 |
| 980 | 306106.37 | 1332331.13 |

| | | |
|--------------|----------------|--------------|
| Инв. № подл. | Подпись и дата | Взам. инв. № |
| | | |

| | | | | | |
|------|---------|------|-------|---------|------|
| | | | | | |
| Изм. | Кол.уч. | Лист | № док | Подпись | Дата |

«Проектирование и строительство Падовского группового водопровода муниципального района Пестравский Самарской области»

Лист

139

| Номер точки | Координаты | |
|-------------|------------|------------|
| | X | Y |
| 981 | 306109.74 | 1332326.17 |
| 982 | 306110.53 | 1332326.70 |
| 983 | 306113.57 | 1332322.10 |
| 984 | 306112.71 | 1332321.52 |
| 985 | 306113.25 | 1332320.73 |
| 986 | 306110.74 | 1332319.08 |
| 987 | 306110.16 | 1332319.94 |
| 988 | 306105.19 | 1332316.57 |
| 989 | 306108.56 | 1332311.60 |
| 990 | 306113.53 | 1332314.97 |
| 991 | 306112.99 | 1332315.77 |
| 992 | 306115.49 | 1332317.42 |
| 993 | 306116.07 | 1332316.56 |
| 994 | 306116.87 | 1332317.09 |
| 995 | 306122.11 | 1332309.14 |
| 996 | 306121.25 | 1332308.55 |
| 997 | 306124.62 | 1332303.59 |
| 998 | 306125.29 | 1332304.04 |
| 999 | 306130.59 | 1332295.05 |
| 1000 | 306129.66 | 1332294.47 |
| 1001 | 306132.87 | 1332289.40 |
| 1002 | 306133.72 | 1332289.93 |
| 1003 | 306157.86 | 1332251.77 |
| 1004 | 306159.53 | 1332233.43 |
| 1005 | 306161.92 | 1332229.62 |
| 1006 | 306161.07 | 1332229.09 |
| 1007 | 306164.25 | 1332224.00 |
| 1008 | 306165.10 | 1332224.53 |
| 1009 | 306188.38 | 1332187.38 |
| 1010 | 306187.52 | 1332186.84 |
| 1011 | 306190.73 | 1332181.77 |
| 1012 | 306191.54 | 1332182.28 |
| 1013 | 306211.63 | 1332149.70 |
| 1014 | 306210.75 | 1332149.15 |
| 1015 | 306213.96 | 1332144.08 |
| 1016 | 306214.80 | 1332144.60 |
| 1017 | 306229.48 | 1332121.22 |
| 1018 | 306228.63 | 1332120.68 |
| 1019 | 306231.83 | 1332115.61 |
| 1020 | 306232.67 | 1332116.13 |
| 1021 | 306236.02 | 1332110.80 |
| 1022 | 306235.17 | 1332110.26 |
| 1023 | 306238.37 | 1332105.19 |
| 1024 | 306239.44 | 1332105.87 |
| 1025 | 306250.16 | 1332091.93 |
| 1026 | 306249.60 | 1332091.60 |
| 1027 | 306252.71 | 1332086.46 |
| 1028 | 306253.51 | 1332086.95 |
| 1029 | 306267.33 | 1332063.07 |
| 1030 | 306266.43 | 1332062.53 |
| 1031 | 306269.53 | 1332057.39 |
| 1032 | 306270.39 | 1332057.91 |
| 1033 | 306280.33 | 1332041.59 |
| 1034 | 306279.48 | 1332041.07 |
| 1035 | 306282.58 | 1332035.94 |
| 1036 | 306283.47 | 1332036.48 |
| 1037 | 306297.30 | 1332014.27 |
| 1038 | 306296.48 | 1332013.78 |
| 1039 | 306299.58 | 1332008.64 |
| 1040 | 306300.39 | 1332009.13 |
| 1041 | 306309.05 | 1331994.14 |
| 1042 | 306308.15 | 1331993.59 |

| | | |
|--------------|----------------|--------------|
| Инв. № подл. | Подпись и дата | Взам. инв. № |
| | | |

| | | | | | |
|-------------|----------------|-------------|--------------|----------------|-------------|
| | | | | | |
| <i>Изм.</i> | <i>Кол.уч.</i> | <i>Лист</i> | <i>№ док</i> | <i>Подпись</i> | <i>Дата</i> |

«Проектирование и строительство Падовского группового водопровода муниципального района Пестравский Самарской области»

Лист

140

| Номер точки | Координаты | |
|-------------|------------|------------|
| | X | Y |
| 1043 | 306311.25 | 1331988.46 |
| 1044 | 306312.09 | 1331988.97 |
| 1045 | 306327.79 | 1331962.79 |
| 1046 | 306326.92 | 1331962.27 |
| 1047 | 306330.02 | 1331957.14 |
| 1048 | 306330.86 | 1331957.64 |
| 1049 | 306333.10 | 1331953.89 |
| 1050 | 306332.23 | 1331953.36 |
| 1051 | 306335.33 | 1331948.23 |
| 1052 | 306336.17 | 1331948.73 |
| 1053 | 306340.26 | 1331941.86 |
| 1054 | 306339.39 | 1331941.33 |
| 1055 | 306342.49 | 1331936.20 |
| 1056 | 306343.38 | 1331936.74 |
| 1057 | 306354.76 | 1331918.56 |
| 1058 | 306353.94 | 1331918.07 |
| 1059 | 306357.04 | 1331912.93 |
| 1060 | 306357.85 | 1331913.42 |
| 1061 | 306361.08 | 1331907.82 |
| 1062 | 306360.18 | 1331907.28 |
| 1063 | 306363.28 | 1331902.14 |
| 1064 | 306364.14 | 1331902.66 |
| 1065 | 306383.11 | 1331871.27 |
| 1066 | 306382.25 | 1331870.76 |
| 1067 | 306385.35 | 1331865.62 |
| 1068 | 306386.29 | 1331866.18 |
| 1069 | 306403.42 | 1331839.67 |
| 1070 | 306402.54 | 1331839.08 |
| 1071 | 306405.90 | 1331834.10 |
| 1072 | 306406.73 | 1331834.66 |
| 1073 | 306426.89 | 1331804.82 |
| 1074 | 306426.18 | 1331804.36 |
| 1075 | 306429.41 | 1331799.31 |
| 1076 | 306430.00 | 1331799.68 |
| 1077 | 306445.58 | 1331770.70 |
| 1078 | 306446.70 | 1331768.02 |
| 1079 | 306445.78 | 1331767.63 |
| 1080 | 306448.10 | 1331762.10 |
| 1081 | 306449.02 | 1331762.49 |
| 1082 | 306450.29 | 1331759.46 |
| 1083 | 306459.40 | 1331746.71 |
| 1084 | 306458.62 | 1331746.18 |
| 1085 | 306462.02 | 1331741.23 |
| 1086 | 306462.84 | 1331741.80 |
| 1087 | 306478.69 | 1331718.76 |
| 1088 | 306478.00 | 1331718.35 |
| 1089 | 306481.08 | 1331713.20 |
| 1090 | 306481.93 | 1331713.71 |
| 1091 | 306500.26 | 1331683.01 |
| 1092 | 306499.33 | 1331682.41 |
| 1093 | 306502.59 | 1331677.37 |
| 1094 | 306503.46 | 1331677.93 |
| 1095 | 306516.25 | 1331658.69 |
| 1096 | 306515.44 | 1331658.17 |
| 1097 | 306518.70 | 1331653.13 |
| 1098 | 306519.47 | 1331653.63 |
| 1099 | 306525.69 | 1331643.42 |
| 1100 | 306524.79 | 1331642.83 |
| 1101 | 306529.78 | 1331635.10 |
| 1102 | 306530.62 | 1331635.64 |
| 1103 | 306547.65 | 1331609.33 |
| 1104 | 306546.81 | 1331608.79 |

| | | |
|--------------|----------------|--------------|
| Инв. № подл. | Подпись и дата | Взам. инв. № |
| | | |

| | | | | | |
|-------------|----------------|-------------|--------------|----------------|-------------|
| | | | | | |
| <i>Изм.</i> | <i>Кол.уч.</i> | <i>Лист</i> | <i>№ док</i> | <i>Подпись</i> | <i>Дата</i> |

«Проектирование и строительство Падовского группового водопровода
муниципального района Пестравский Самарской области»

Лист

141

| Номер точки | Координаты | |
|-------------|------------|------------|
| | X | Y |
| 1105 | 306550.07 | 1331603.75 |
| 1106 | 306551.28 | 1331604.54 |
| 1107 | 306557.60 | 1331597.53 |
| 1108 | 306575.41 | 1331567.76 |
| 1109 | 306574.60 | 1331567.29 |
| 1110 | 306577.58 | 1331562.08 |
| 1111 | 306578.44 | 1331562.58 |
| 1112 | 306590.05 | 1331542.33 |
| 1113 | 306595.23 | 1331530.48 |
| 1114 | 306597.40 | 1331525.52 |
| 1115 | 306599.71 | 1331514.21 |
| 1116 | 306599.93 | 1331502.12 |
| 1117 | 306598.98 | 1331502.11 |
| 1118 | 306599.03 | 1331496.11 |
| 1119 | 306600.03 | 1331496.12 |
| 1120 | 306600.07 | 1331494.08 |
| 1121 | 306595.59 | 1331482.64 |
| 1122 | 306587.06 | 1331467.10 |
| 1123 | 306566.61 | 1331428.50 |
| 1124 | 306559.77 | 1331416.57 |
| 1125 | 306520.52 | 1331342.03 |
| 1126 | 306519.54 | 1331342.49 |
| 1127 | 306516.95 | 1331337.08 |
| 1128 | 306517.96 | 1331336.60 |
| 1129 | 306510.33 | 1331324.73 |
| 1130 | 306509.18 | 1331325.28 |
| 1131 | 306506.59 | 1331319.86 |
| 1132 | 306507.49 | 1331319.43 |
| 1133 | 306484.54 | 1331270.30 |
| 1134 | 306482.88 | 1331267.51 |
| 1135 | 306477.22 | 1331260.20 |
| 1136 | 306452.01 | 1331245.56 |
| 1137 | 306451.45 | 1331246.47 |
| 1138 | 306446.36 | 1331243.30 |
| 1139 | 306446.88 | 1331242.45 |
| 1140 | 306442.14 | 1331239.44 |
| 1141 | 306440.82 | 1331238.60 |
| 1142 | 306440.24 | 1331239.46 |
| 1143 | 306435.26 | 1331236.12 |
| 1144 | 306435.62 | 1331235.57 |
| 1145 | 306395.80 | 1331228.70 |
| 1146 | 306368.76 | 1331226.83 |
| 1147 | 306369.27 | 1331219.03 |
| 1148 | 306356.82 | 1331218.46 |
| 1149 | 306356.84 | 1331219.21 |
| 1150 | 306350.84 | 1331219.36 |
| 1151 | 306350.82 | 1331218.36 |
| 1152 | 306330.38 | 1331218.69 |
| 1153 | 306323.65 | 1331219.37 |
| 1154 | 306307.04 | 1331219.81 |
| 1155 | 306307.09 | 1331220.78 |
| 1156 | 306296.10 | 1331221.31 |
| 1157 | 306295.81 | 1331215.32 |
| 1158 | 306306.80 | 1331214.79 |
| 1159 | 306306.85 | 1331215.82 |
| 1160 | 306323.29 | 1331215.38 |
| 1161 | 306330.25 | 1331214.69 |
| 1162 | 306350.72 | 1331214.36 |
| 1163 | 306350.69 | 1331213.36 |
| 1164 | 306356.69 | 1331213.22 |
| 1165 | 306356.72 | 1331214.45 |
| 1166 | 306373.53 | 1331215.23 |

| | | |
|--------------|----------------|--------------|
| Инв. № подл. | Подпись и дата | Взам. инв. № |
| | | |

| | | | | | |
|------|---------|------|-------|---------|------|
| Изм. | Кол.уч. | Лист | № док | Подпись | Дата |
| | | | | | |

«Проектирование и строительство Падовского группового водопровода муниципального района Пестравский Самарской области»

Лист

142

| Номер точки | Координаты | |
|-------------|------------|------------|
| | X | Y |
| 1167 | 306373.01 | 1331223.11 |
| 1168 | 306396.28 | 1331224.73 |
| 1169 | 306437.73 | 1331231.88 |
| 1170 | 306437.99 | 1331232.04 |
| 1171 | 306438.59 | 1331231.14 |
| 1172 | 306439.44 | 1331231.70 |
| 1173 | 306444.32 | 1331224.47 |
| 1174 | 306464.14 | 1331228.56 |
| 1175 | 306469.64 | 1331232.31 |
| 1176 | 306470.19 | 1331231.48 |
| 1177 | 306475.18 | 1331234.81 |
| 1178 | 306474.25 | 1331236.20 |
| 1179 | 306478.55 | 1331240.78 |
| 1180 | 306484.92 | 1331248.57 |
| 1181 | 306488.86 | 1331245.30 |
| 1182 | 306514.27 | 1331281.12 |
| 1183 | 306526.41 | 1331298.12 |
| 1184 | 306544.92 | 1331330.92 |
| 1185 | 306536.72 | 1331335.49 |
| 1186 | 306550.36 | 1331359.95 |
| 1187 | 306551.23 | 1331359.46 |
| 1188 | 306554.20 | 1331364.67 |
| 1189 | 306553.28 | 1331365.19 |
| 1190 | 306569.77 | 1331394.82 |
| 1191 | 306570.64 | 1331394.32 |
| 1192 | 306573.61 | 1331399.54 |
| 1193 | 306573.04 | 1331399.86 |
| 1194 | 306587.36 | 1331419.21 |
| 1195 | 306588.16 | 1331418.61 |
| 1196 | 306591.77 | 1331423.40 |
| 1197 | 306590.69 | 1331424.22 |
| 1198 | 306597.11 | 1331435.16 |
| 1199 | 306608.83 | 1331455.11 |
| 1200 | 306612.32 | 1331466.10 |
| 1201 | 306620.32 | 1331496.73 |
| 1202 | 306621.81 | 1331528.15 |
| 1203 | 306621.48 | 1331528.71 |
| 1204 | 306622.39 | 1331529.27 |
| 1205 | 306619.23 | 1331534.37 |
| 1206 | 306618.44 | 1331533.88 |
| 1207 | 306616.75 | 1331536.74 |
| 1208 | 306617.66 | 1331537.31 |
| 1209 | 306614.49 | 1331542.41 |
| 1210 | 306613.70 | 1331541.91 |
| 1211 | 306589.75 | 1331582.56 |
| 1212 | 306590.65 | 1331583.12 |
| 1213 | 306587.49 | 1331588.22 |
| 1214 | 306586.63 | 1331587.68 |
| 1215 | 306574.93 | 1331606.33 |
| 1216 | 306575.76 | 1331606.85 |
| 1217 | 306572.60 | 1331611.95 |
| 1218 | 306571.75 | 1331611.42 |
| 1219 | 306564.71 | 1331622.70 |
| 1220 | 306565.55 | 1331623.22 |
| 1221 | 306562.39 | 1331628.32 |
| 1222 | 306561.58 | 1331627.82 |
| 1223 | 306546.58 | 1331652.84 |
| 1224 | 306539.05 | 1331661.85 |
| 1225 | 306539.52 | 1331662.14 |
| 1226 | 306536.36 | 1331667.24 |
| 1227 | 306535.55 | 1331666.74 |
| 1228 | 306526.38 | 1331682.12 |

| | | |
|--------------|----------------|--------------|
| Инв. № подл. | Подпись и дата | Взам. инв. № |
| | | |

| | | | | | |
|-------------|----------------|-------------|--------------|----------------|-------------|
| | | | | | |
| <i>Изм.</i> | <i>Кол.уч.</i> | <i>Лист</i> | <i>№ док</i> | <i>Подпись</i> | <i>Дата</i> |

«Проектирование и строительство Падовского группового водопровода муниципального района Пестравский Самарской области»

Лист

143

| Номер точки | Координаты | |
|-------------|------------|------------|
| | X | Y |
| 1229 | 306527.27 | 1331682.68 |
| 1230 | 306524.11 | 1331687.78 |
| 1231 | 306523.27 | 1331687.26 |
| 1232 | 306515.82 | 1331699.42 |
| 1233 | 306516.68 | 1331699.96 |
| 1234 | 306513.52 | 1331705.06 |
| 1235 | 306512.67 | 1331704.53 |
| 1236 | 306502.85 | 1331720.35 |
| 1237 | 306503.70 | 1331720.88 |
| 1238 | 306500.54 | 1331725.98 |
| 1239 | 306499.62 | 1331725.41 |
| 1240 | 306495.15 | 1331732.16 |
| 1241 | 306495.92 | 1331732.64 |
| 1242 | 306492.76 | 1331737.74 |
| 1243 | 306491.83 | 1331737.16 |
| 1244 | 306489.55 | 1331740.57 |
| 1245 | 306490.31 | 1331741.05 |
| 1246 | 306487.15 | 1331746.15 |
| 1247 | 306486.35 | 1331745.65 |
| 1248 | 306468.86 | 1331775.34 |
| 1249 | 306469.77 | 1331775.91 |
| 1250 | 306466.61 | 1331781.01 |
| 1251 | 306465.72 | 1331780.46 |
| 1252 | 306447.57 | 1331808.74 |
| 1253 | 306448.38 | 1331809.24 |
| 1254 | 306445.21 | 1331814.34 |
| 1255 | 306444.38 | 1331813.83 |
| 1256 | 306434.24 | 1331830.44 |
| 1257 | 306435.10 | 1331830.97 |
| 1258 | 306431.94 | 1331836.07 |
| 1259 | 306431.13 | 1331835.57 |
| 1260 | 306429.11 | 1331838.92 |
| 1261 | 306430.00 | 1331839.47 |
| 1262 | 306426.84 | 1331844.57 |
| 1263 | 306426.03 | 1331844.07 |
| 1264 | 306419.45 | 1331855.03 |
| 1265 | 306385.49 | 1331908.72 |
| 1266 | 306386.32 | 1331909.23 |
| 1267 | 306383.16 | 1331914.33 |
| 1268 | 306382.31 | 1331913.81 |
| 1269 | 306372.37 | 1331929.94 |
| 1270 | 306373.23 | 1331930.48 |
| 1271 | 306370.07 | 1331935.57 |
| 1272 | 306369.14 | 1331935.00 |
| 1273 | 306349.96 | 1331963.93 |
| 1274 | 306350.79 | 1331964.48 |
| 1275 | 306347.48 | 1331969.48 |
| 1276 | 306346.80 | 1331969.03 |
| 1277 | 306329.20 | 1331999.48 |
| 1278 | 306330.07 | 1331999.99 |
| 1279 | 306327.07 | 1332005.18 |
| 1280 | 306326.31 | 1332004.74 |
| 1281 | 306318.41 | 1332019.86 |
| 1282 | 306319.44 | 1332020.50 |
| 1283 | 306316.28 | 1332025.60 |
| 1284 | 306315.48 | 1332025.10 |
| 1285 | 306309.65 | 1332034.87 |
| 1286 | 306310.55 | 1332035.43 |
| 1287 | 306307.39 | 1332040.53 |
| 1288 | 306306.58 | 1332040.03 |
| 1289 | 306302.08 | 1332047.58 |
| 1290 | 306302.98 | 1332048.13 |

| | | |
|--------------|----------------|--------------|
| Инв. № подл. | Подпись и дата | Взам. инв. № |
| | | |

| | | | | | |
|-------------|----------------|-------------|--------------|----------------|-------------|
| | | | | | |
| <i>Изм.</i> | <i>Кол.уч.</i> | <i>Лист</i> | <i>№ док</i> | <i>Подпись</i> | <i>Дата</i> |

«Проектирование и строительство Падовского группового водопровода
муниципального района Пестравский Самарской области»

Лист

144

| Номер точки | Координаты | |
|-------------|------------|------------|
| | X | Y |
| 1291 | 306299.81 | 1332053.23 |
| 1292 | 306299.02 | 1332052.74 |
| 1293 | 306297.14 | 1332055.95 |
| 1294 | 306298.05 | 1332056.51 |
| 1295 | 306294.89 | 1332061.61 |
| 1296 | 306294.05 | 1332061.09 |
| 1297 | 306272.56 | 1332096.26 |
| 1298 | 306273.43 | 1332096.80 |
| 1299 | 306270.27 | 1332101.90 |
| 1300 | 306269.44 | 1332101.39 |
| 1301 | 306260.93 | 1332115.46 |
| 1302 | 306261.81 | 1332116.01 |
| 1303 | 306258.65 | 1332121.11 |
| 1304 | 306257.83 | 1332120.60 |
| 1305 | 306254.69 | 1332125.79 |
| 1306 | 306255.57 | 1332126.33 |
| 1307 | 306252.41 | 1332131.43 |
| 1308 | 306251.59 | 1332130.92 |
| 1309 | 306235.61 | 1332157.35 |
| 1310 | 306236.48 | 1332157.89 |
| 1311 | 306233.32 | 1332162.99 |
| 1312 | 306232.50 | 1332162.48 |
| 1313 | 306215.20 | 1332191.10 |
| 1314 | 306216.08 | 1332191.65 |
| 1315 | 306212.91 | 1332196.75 |
| 1316 | 306212.09 | 1332196.24 |
| 1317 | 306208.78 | 1332201.72 |
| 1318 | 306209.66 | 1332202.26 |
| 1319 | 306206.49 | 1332207.36 |
| 1320 | 306205.69 | 1332206.86 |
| 1321 | 306191.86 | 1332230.07 |
| 1322 | 306187.37 | 1332237.70 |
| 1323 | 306188.28 | 1332238.26 |
| 1324 | 306187.79 | 1332239.06 |
| 1325 | 306225.44 | 1332261.28 |
| 1326 | 306207.12 | 1332292.21 |
| 1327 | 306221.95 | 1332301.00 |
| 1328 | 306254.90 | 1332319.43 |
| 1329 | 306255.89 | 1332319.78 |
| 1330 | 306256.23 | 1332318.84 |
| 1331 | 306261.87 | 1332320.87 |
| 1332 | 306261.53 | 1332321.81 |
| 1333 | 306262.17 | 1332322.04 |
| 1334 | 306307.94 | 1332338.56 |
| 1335 | 306308.22 | 1332337.69 |
| 1336 | 306313.92 | 1332339.56 |
| 1337 | 306312.06 | 1332345.26 |
| 1338 | 306311.11 | 1332344.95 |
| 1339 | 306310.70 | 1332346.19 |
| 1340 | 306313.35 | 1332347.05 |
| 1341 | 306339.97 | 1332353.24 |
| 1342 | 306340.23 | 1332352.22 |
| 1343 | 306346.04 | 1332353.68 |
| 1344 | 306345.81 | 1332354.61 |
| 1345 | 306361.39 | 1332358.27 |
| 1346 | 306361.64 | 1332357.26 |
| 1347 | 306367.46 | 1332358.72 |
| 1348 | 306367.25 | 1332359.55 |
| 1349 | 306387.19 | 1332357.40 |
| 1350 | 306398.61 | 1332356.02 |
| 1351 | 306410.96 | 1332355.93 |
| 1352 | 306439.21 | 1332357.75 |

| | | |
|--------------|----------------|--------------|
| Инв. № подл. | Подпись и дата | Взам. инв. № |
| | | |

| | | | | | |
|-------------|----------------|-------------|--------------|----------------|-------------|
| | | | | | |
| <i>Изм.</i> | <i>Кол.уч.</i> | <i>Лист</i> | <i>№ док</i> | <i>Подпись</i> | <i>Дата</i> |

«Проектирование и строительство Падовского группового водопровода
муниципального района Пестравский Самарской области»

| Номер точки | Координаты | |
|-------------|------------|------------|
| | X | Y |
| 1353 | 306479.15 | 1332362.69 |
| 1354 | 306482.25 | 1332349.94 |
| 1355 | 306502.56 | 1332354.39 |
| 1356 | 306506.28 | 1332352.12 |
| 1357 | 306508.55 | 1332352.67 |
| 1358 | 306508.80 | 1332351.68 |
| 1359 | 306509.75 | 1332351.91 |
| 1360 | 306510.80 | 1332347.55 |
| 1361 | 306509.81 | 1332347.30 |
| 1362 | 306511.28 | 1332341.48 |
| 1363 | 306512.22 | 1332341.72 |
| 1364 | 306512.43 | 1332340.86 |
| 1365 | 306516.41 | 1332324.15 |
| 1366 | 306515.44 | 1332323.92 |
| 1367 | 306516.83 | 1332318.08 |
| 1368 | 306517.43 | 1332318.23 |
| 1369 | 306519.37 | 1332300.97 |
| 1370 | 306521.91 | 1332291.75 |
| 1371 | 306521.00 | 1332291.52 |
| 1372 | 306522.46 | 1332285.70 |
| 1373 | 306528.28 | 1332287.17 |
| 1374 | 306526.82 | 1332292.99 |
| 1375 | 306525.79 | 1332292.73 |
| 1376 | 306523.31 | 1332301.73 |
| 1377 | 306521.35 | 1332319.16 |
| 1378 | 306522.66 | 1332319.47 |
| 1379 | 306521.27 | 1332325.31 |
| 1380 | 306520.30 | 1332325.08 |
| 1381 | 306516.32 | 1332341.79 |
| 1382 | 306516.10 | 1332342.70 |
| 1383 | 306517.09 | 1332342.95 |
| 1384 | 306515.63 | 1332348.77 |
| 1385 | 306514.68 | 1332348.53 |
| 1386 | 306513.63 | 1332352.89 |
| 1387 | 306514.62 | 1332353.14 |
| 1388 | 306513.16 | 1332358.96 |
| 1389 | 306512.21 | 1332358.72 |
| 1390 | 306504.51 | 1332390.43 |
| 1391 | 306505.44 | 1332390.64 |
| 1392 | 306504.12 | 1332396.50 |
| 1393 | 306503.15 | 1332396.28 |
| 1394 | 306499.70 | 1332411.60 |
| 1395 | 306500.69 | 1332411.83 |
| 1396 | 306499.33 | 1332417.67 |
| 1397 | 306498.36 | 1332417.44 |
| 1398 | 306495.13 | 1332431.29 |
| 1399 | 306496.10 | 1332431.52 |
| 1400 | 306494.74 | 1332437.36 |
| 1401 | 306493.78 | 1332437.14 |
| 1402 | 306491.32 | 1332447.89 |
| 1403 | 306492.32 | 1332448.13 |
| 1404 | 306492.09 | 1332449.10 |
| 1405 | 306494.03 | 1332449.55 |
| 1406 | 306494.25 | 1332448.57 |
| 1407 | 306500.10 | 1332449.90 |
| 1408 | 306498.77 | 1332455.75 |
| 1409 | 306497.88 | 1332455.55 |
| 1410 | 306495.36 | 1332468.25 |
| 1411 | 306496.34 | 1332468.44 |
| 1412 | 306495.17 | 1332474.33 |
| 1413 | 306494.08 | 1332474.11 |
| 1414 | 306482.36 | 1332523.17 |

| | | |
|--------------|----------------|--------------|
| Инв. № подл. | Подпись и дата | Взам. инв. № |
| | | |

| | | | | | |
|------|---------|------|-------|---------|------|
| Изм. | Кол.уч. | Лист | № док | Подпись | Дата |
|------|---------|------|-------|---------|------|

«Проектирование и строительство Падовского группового водопровода
муниципального района Пестравский Самарской области»

Лист

146

| Номер точки | Координаты | |
|-------------|------------|------------|
| | X | Y |
| 1415 | 306483.37 | 1332523.43 |
| 1416 | 306481.90 | 1332529.25 |
| 1417 | 306480.97 | 1332529.01 |
| 1418 | 306477.48 | 1332543.61 |
| 1419 | 306478.48 | 1332543.87 |
| 1420 | 306477.02 | 1332549.68 |
| 1421 | 306476.08 | 1332549.45 |
| 1422 | 306473.57 | 1332559.93 |
| 1423 | 306474.57 | 1332560.18 |
| 1424 | 306473.11 | 1332566.00 |
| 1425 | 306472.17 | 1332565.76 |
| 1426 | 306465.51 | 1332593.63 |
| 1427 | 306466.52 | 1332593.88 |
| 1428 | 306465.05 | 1332599.70 |
| 1429 | 306464.12 | 1332599.46 |
| 1430 | 306459.47 | 1332618.91 |
| 1431 | 306460.47 | 1332619.17 |
| 1432 | 306459.01 | 1332624.98 |
| 1433 | 306458.08 | 1332624.75 |
| 1434 | 306456.10 | 1332633.01 |
| 1435 | 306457.11 | 1332633.26 |
| 1436 | 306455.64 | 1332639.08 |
| 1437 | 306454.71 | 1332638.85 |
| 1438 | 306451.78 | 1332651.12 |
| 1439 | 306452.76 | 1332651.35 |
| 1440 | 306451.36 | 1332657.18 |
| 1441 | 306450.39 | 1332656.95 |
| 1442 | 306446.64 | 1332672.66 |
| 1443 | 306447.65 | 1332672.91 |
| 1444 | 306446.18 | 1332678.73 |
| 1445 | 306445.25 | 1332678.49 |
| 1446 | 306444.15 | 1332683.15 |
| 1447 | 306445.15 | 1332683.40 |
| 1448 | 306443.69 | 1332689.22 |
| 1449 | 306442.75 | 1332688.98 |
| 1450 | 306439.54 | 1332702.30 |
| 1451 | 306440.53 | 1332702.55 |
| 1452 | 306439.07 | 1332708.37 |
| 1453 | 306438.13 | 1332708.14 |
| 1454 | 306432.47 | 1332731.60 |
| 1455 | 306433.47 | 1332731.86 |
| 1456 | 306432.01 | 1332737.67 |
| 1457 | 306430.99 | 1332737.42 |
| 1458 | 306426.83 | 1332752.87 |
| 1459 | 306427.75 | 1332753.10 |
| 1460 | 306426.29 | 1332758.92 |
| 1461 | 306425.38 | 1332758.69 |
| 1462 | 306419.84 | 1332782.93 |
| 1463 | 306420.88 | 1332783.19 |
| 1464 | 306419.41 | 1332789.01 |
| 1465 | 306418.46 | 1332788.77 |
| 1466 | 306416.09 | 1332798.42 |
| 1467 | 306417.08 | 1332798.67 |
| 1468 | 306415.61 | 1332804.48 |
| 1469 | 306414.65 | 1332804.24 |
| 1470 | 306408.47 | 1332829.10 |
| 1471 | 306409.45 | 1332829.34 |
| 1472 | 306407.99 | 1332835.16 |
| 1473 | 306407.02 | 1332834.92 |
| 1474 | 306399.16 | 1332866.16 |
| 1475 | 306400.10 | 1332866.40 |
| 1476 | 306398.63 | 1332872.22 |

| | | |
|--------------|----------------|--------------|
| Инв. № подл. | Подпись и дата | Взам. инв. № |
| | | |

| | | | | | |
|------|---------|------|-------|---------|------|
| | | | | | |
| Изм. | Кол.уч. | Лист | № док | Подпись | Дата |

«Проектирование и строительство Падовского группового водопровода
муниципального района Пестравский Самарской области»

Лист

147

| Номер точки | Координаты | |
|-------------|------------|------------|
| | X | Y |
| 1477 | 306397.70 | 1332871.98 |
| 1478 | 306397.52 | 1332872.69 |
| 1479 | 306398.49 | 1332872.93 |
| 1480 | 306397.03 | 1332878.75 |
| 1481 | 306396.07 | 1332878.51 |
| 1482 | 306380.78 | 1332940.66 |
| 1483 | 306381.77 | 1332940.91 |
| 1484 | 306380.31 | 1332946.73 |
| 1485 | 306379.36 | 1332946.49 |
| 1486 | 306373.43 | 1332970.77 |
| 1487 | 306374.42 | 1332971.02 |
| 1488 | 306372.95 | 1332976.84 |
| 1489 | 306372.01 | 1332976.60 |
| 1490 | 306362.45 | 1333015.75 |
| 1491 | 306363.44 | 1333016.00 |
| 1492 | 306361.97 | 1333021.82 |
| 1493 | 306361.02 | 1333021.58 |
| 1494 | 306352.54 | 1333056.34 |
| 1495 | 306353.53 | 1333056.59 |
| 1496 | 306352.06 | 1333062.41 |
| 1497 | 306351.11 | 1333062.17 |
| 1498 | 306340.76 | 1333104.40 |
| 1499 | 306341.75 | 1333104.65 |
| 1500 | 306340.28 | 1333110.47 |
| 1501 | 306339.34 | 1333110.23 |
| 1502 | 306333.60 | 1333133.87 |
| 1503 | 306334.60 | 1333134.12 |
| 1504 | 306333.13 | 1333139.94 |
| 1505 | 306332.20 | 1333139.70 |
| 1506 | 306331.26 | 1333143.60 |
| 1507 | 306332.26 | 1333143.86 |
| 1508 | 306330.79 | 1333149.67 |
| 1509 | 306329.86 | 1333149.44 |
| 1510 | 306323.07 | 1333177.63 |
| 1511 | 306324.07 | 1333177.88 |
| 1512 | 306322.61 | 1333183.70 |
| 1513 | 306321.67 | 1333183.46 |
| 1514 | 306315.68 | 1333208.25 |
| 1515 | 306316.68 | 1333208.50 |
| 1516 | 306315.21 | 1333214.32 |
| 1517 | 306314.27 | 1333214.08 |
| 1518 | 306312.16 | 1333222.83 |
| 1519 | 306313.15 | 1333223.08 |
| 1520 | 306311.69 | 1333228.90 |
| 1521 | 306310.74 | 1333228.66 |
| 1522 | 306310.28 | 1333230.57 |
| 1523 | 306311.28 | 1333230.82 |
| 1524 | 306309.81 | 1333236.64 |
| 1525 | 306308.87 | 1333236.40 |
| 1526 | 306298.92 | 1333277.54 |
| 1527 | 306299.91 | 1333277.79 |
| 1528 | 306298.45 | 1333283.61 |
| 1529 | 306297.51 | 1333283.38 |
| 1530 | 306296.42 | 1333287.92 |
| 1531 | 306297.42 | 1333288.17 |
| 1532 | 306295.95 | 1333293.99 |
| 1533 | 306295.01 | 1333293.75 |
| 1534 | 306292.20 | 1333305.42 |
| 1535 | 306293.20 | 1333305.67 |
| 1536 | 306291.74 | 1333311.49 |
| 1537 | 306290.80 | 1333311.25 |
| 1538 | 306286.11 | 1333330.70 |

| | | |
|--------------|----------------|--------------|
| Инв. № подл. | Подпись и дата | Взам. инв. № |
| | | |

| | | | | | |
|------|---------|------|-------|---------|------|
| | | | | | |
| Изм. | Кол.уч. | Лист | № док | Подпись | Дата |

«Проектирование и строительство Падовского группового водопровода муниципального района Пестравский Самарской области»

Лист

148

| Номер точки | Координаты | |
|-------------|------------|------------|
| | X | Y |
| 1539 | 306287.11 | 1333330.95 |
| 1540 | 306285.65 | 1333336.77 |
| 1541 | 306284.72 | 1333336.53 |
| 1542 | 306276.83 | 1333369.81 |
| 1543 | 306277.84 | 1333370.07 |
| 1544 | 306276.38 | 1333375.89 |
| 1545 | 306275.47 | 1333375.66 |
| 1546 | 306270.38 | 1333397.78 |
| 1547 | 306272.62 | 1333407.50 |
| 1548 | 306270.85 | 1333415.52 |
| 1549 | 306271.83 | 1333415.74 |
| 1550 | 306270.53 | 1333421.60 |
| 1551 | 306269.56 | 1333421.38 |
| 1552 | 306267.41 | 1333431.11 |
| 1553 | 306268.47 | 1333431.38 |
| 1554 | 306268.20 | 1333432.43 |
| 1555 | 306286.96 | 1333437.76 |
| 1556 | 306295.84 | 1333434.92 |
| 1557 | 306318.28 | 1333439.77 |
| 1558 | 306417.65 | 1333470.14 |
| 1559 | 306532.85 | 1333493.83 |
| 1560 | 306558.15 | 1333500.06 |
| 1561 | 306558.38 | 1333499.10 |
| 1562 | 306564.22 | 1333500.50 |
| 1563 | 306563.98 | 1333501.49 |
| 1564 | 306566.69 | 1333502.16 |
| 1565 | 306566.93 | 1333501.19 |
| 1566 | 306567.90 | 1333501.43 |
| 1567 | 306577.73 | 1333461.43 |
| 1568 | 306576.80 | 1333461.22 |
| 1569 | 306578.14 | 1333455.37 |
| 1570 | 306579.16 | 1333455.60 |
| 1571 | 306580.74 | 1333449.20 |
| 1572 | 306584.08 | 1333435.13 |
| 1573 | 306583.13 | 1333434.91 |
| 1574 | 306584.46 | 1333429.06 |
| 1575 | 306585.46 | 1333429.29 |
| 1576 | 306586.39 | 1333425.40 |
| 1577 | 306585.44 | 1333425.18 |
| 1578 | 306586.77 | 1333419.33 |
| 1579 | 306587.77 | 1333419.56 |
| 1580 | 306588.75 | 1333415.42 |
| 1581 | 306587.78 | 1333415.19 |
| 1582 | 306589.16 | 1333409.35 |
| 1583 | 306590.11 | 1333409.57 |
| 1584 | 306602.15 | 1333356.75 |
| 1585 | 306601.17 | 1333356.53 |
| 1586 | 306602.50 | 1333350.68 |
| 1587 | 306608.35 | 1333352.01 |
| 1588 | 306607.02 | 1333357.86 |
| 1589 | 306606.05 | 1333357.64 |
| 1590 | 306594.01 | 1333410.49 |
| 1591 | 306595.00 | 1333410.73 |
| 1592 | 306593.62 | 1333416.57 |
| 1593 | 306592.65 | 1333416.34 |
| 1594 | 306591.67 | 1333420.45 |
| 1595 | 306592.62 | 1333420.66 |
| 1596 | 306591.29 | 1333426.51 |
| 1597 | 306590.29 | 1333426.28 |
| 1598 | 306589.36 | 1333430.18 |
| 1599 | 306590.31 | 1333430.39 |
| 1600 | 306588.98 | 1333436.24 |

| | | |
|--------------|----------------|--------------|
| Инв. № подл. | Подпись и дата | Взам. инв. № |
| | | |

| | | | | | |
|------|---------|------|-------|---------|------|
| | | | | | |
| Изм. | Кол.уч. | Лист | № док | Подпись | Дата |

«Проектирование и строительство Падовского группового водопровода муниципального района Пестравский Самарской области»

| Номер точки | Координаты | |
|-------------|------------|------------|
| | X | Y |
| 1601 | 306587.98 | 1333436.01 |
| 1602 | 306584.62 | 1333450.14 |
| 1603 | 306583.06 | 1333456.49 |
| 1604 | 306583.99 | 1333456.70 |
| 1605 | 306582.66 | 1333462.55 |
| 1606 | 306581.63 | 1333462.32 |
| 1607 | 306571.78 | 1333502.38 |
| 1608 | 306572.75 | 1333502.62 |
| 1609 | 306571.32 | 1333508.45 |
| 1610 | 306565.49 | 1333507.01 |
| 1611 | 306565.73 | 1333506.04 |
| 1612 | 306563.05 | 1333505.38 |
| 1613 | 306562.82 | 1333506.33 |
| 1614 | 306561.85 | 1333506.10 |
| 1615 | 306560.92 | 1333509.99 |
| 1616 | 306561.90 | 1333510.22 |
| 1617 | 306560.50 | 1333516.06 |
| 1618 | 306559.53 | 1333515.83 |
| 1619 | 306547.15 | 1333567.72 |
| 1620 | 306548.12 | 1333567.96 |
| 1621 | 306546.73 | 1333573.79 |
| 1622 | 306544.94 | 1333573.36 |
| 1623 | 306537.57 | 1333585.71 |
| 1624 | 306534.54 | 1333599.26 |
| 1625 | 306534.79 | 1333599.31 |
| 1626 | 306535.04 | 1333598.30 |
| 1627 | 306540.87 | 1333599.69 |
| 1628 | 306539.48 | 1333605.53 |
| 1629 | 306538.51 | 1333605.30 |
| 1630 | 306534.01 | 1333624.34 |
| 1631 | 306534.99 | 1333624.57 |
| 1632 | 306533.60 | 1333630.41 |
| 1633 | 306532.67 | 1333630.19 |
| 1634 | 306525.29 | 1333663.33 |
| 1635 | 306519.31 | 1333687.39 |
| 1636 | 306520.25 | 1333687.61 |
| 1637 | 306518.86 | 1333693.45 |
| 1638 | 306517.83 | 1333693.21 |
| 1639 | 306508.16 | 1333730.75 |
| 1640 | 306512.01 | 1333731.70 |
| 1641 | 306512.24 | 1333730.75 |
| 1642 | 306518.08 | 1333732.14 |
| 1643 | 306516.69 | 1333737.97 |
| 1644 | 306515.67 | 1333737.73 |
| 1645 | 306513.89 | 1333744.76 |
| 1646 | 306514.82 | 1333744.98 |
| 1647 | 306513.43 | 1333750.81 |
| 1648 | 306512.41 | 1333750.57 |
| 1649 | 306510.69 | 1333757.36 |
| 1650 | 306511.62 | 1333757.58 |
| 1651 | 306510.23 | 1333763.42 |
| 1652 | 306509.23 | 1333763.18 |
| 1653 | 306507.17 | 1333771.43 |
| 1654 | 306508.11 | 1333771.66 |
| 1655 | 306506.72 | 1333777.50 |
| 1656 | 306505.77 | 1333777.27 |
| 1657 | 306493.31 | 1333831.52 |
| 1658 | 306494.30 | 1333831.75 |
| 1659 | 306492.91 | 1333837.59 |
| 1660 | 306491.99 | 1333837.37 |
| 1661 | 306486.42 | 1333862.69 |
| 1662 | 306487.44 | 1333862.94 |

| | | |
|--------------|----------------|--------------|
| Инв. № подл. | Подпись и дата | Взам. инв. № |
| | | |

| Номер точки | Координаты | |
|-------------|------------|------------|
| | X | Y |
| 1663 | 306486.05 | 1333868.77 |
| 1664 | 306485.12 | 1333868.55 |
| 1665 | 306483.70 | 1333874.84 |
| 1666 | 306484.71 | 1333875.08 |
| 1667 | 306483.32 | 1333880.92 |
| 1668 | 306482.36 | 1333880.69 |
| 1669 | 306467.20 | 1333945.45 |
| 1670 | 306468.18 | 1333945.68 |
| 1671 | 306466.79 | 1333951.52 |
| 1672 | 306465.81 | 1333951.28 |
| 1673 | 306461.12 | 1333970.65 |
| 1674 | 306462.09 | 1333970.88 |
| 1675 | 306460.70 | 1333976.71 |
| 1676 | 306459.71 | 1333976.48 |
| 1677 | 306459.23 | 1333978.48 |
| 1678 | 306460.19 | 1333978.71 |
| 1679 | 306459.96 | 1333979.70 |
| 1680 | 306467.18 | 1333981.45 |
| 1681 | 306458.59 | 1334016.84 |
| 1682 | 306459.55 | 1334017.07 |
| 1683 | 306458.16 | 1334022.91 |
| 1684 | 306457.19 | 1334022.68 |
| 1685 | 306449.10 | 1334057.22 |
| 1686 | 306450.08 | 1334057.45 |
| 1687 | 306448.69 | 1334063.29 |
| 1688 | 306447.73 | 1334063.06 |
| 1689 | 306431.22 | 1334133.00 |
| 1690 | 306432.19 | 1334133.23 |
| 1691 | 306430.80 | 1334139.06 |
| 1692 | 306424.97 | 1334137.67 |
| 1693 | 306426.36 | 1334131.84 |
| 1694 | 306427.33 | 1334132.07 |
| 1695 | 306443.84 | 1334062.13 |
| 1696 | 306442.86 | 1334061.90 |
| 1697 | 306444.25 | 1334056.06 |
| 1698 | 306445.21 | 1334056.29 |
| 1699 | 306453.30 | 1334021.75 |
| 1700 | 306452.32 | 1334021.52 |
| 1701 | 306453.71 | 1334015.68 |
| 1702 | 306454.70 | 1334015.92 |
| 1703 | 306462.35 | 1333984.39 |
| 1704 | 306459.03 | 1333983.59 |
| 1705 | 306458.80 | 1333984.55 |
| 1706 | 306452.96 | 1333983.16 |
| 1707 | 306454.35 | 1333977.32 |
| 1708 | 306455.34 | 1333977.56 |
| 1709 | 306455.82 | 1333975.55 |
| 1710 | 306454.86 | 1333975.32 |
| 1711 | 306456.25 | 1333969.49 |
| 1712 | 306457.23 | 1333969.72 |
| 1713 | 306461.92 | 1333950.36 |
| 1714 | 306460.96 | 1333950.13 |
| 1715 | 306462.35 | 1333944.29 |
| 1716 | 306463.31 | 1333944.52 |
| 1717 | 306478.47 | 1333879.76 |
| 1718 | 306477.48 | 1333879.53 |
| 1719 | 306477.71 | 1333878.59 |
| 1720 | 306443.44 | 1333870.88 |
| 1721 | 306258.06 | 1333824.34 |
| 1722 | 306220.03 | 1333829.25 |
| 1723 | 306173.27 | 1333817.57 |
| 1724 | 306173.02 | 1333818.54 |

| | | |
|--------------|----------------|--------------|
| Инв. № подл. | Подпись и дата | Взам. инв. № |
| | | |

| | | | | | |
|-------------|----------------|-------------|-------------|----------------|-------------|
| | | | | | |
| <i>Изм.</i> | <i>Кол.уч.</i> | <i>Лист</i> | <i>№док</i> | <i>Подпись</i> | <i>Дата</i> |

«Проектирование и строительство Падовского группового водопровода
муниципального района Пестравский Самарской области»

Лист

151

| Номер точки | Координаты | |
|-------------|------------|------------|
| | X | Y |
| 1725 | 306172.00 | 1333818.28 |
| 1726 | 306166.59 | 1333838.39 |
| 1727 | 306167.56 | 1333838.65 |
| 1728 | 306166.00 | 1333844.45 |
| 1729 | 306165.03 | 1333844.19 |
| 1730 | 306161.53 | 1333857.22 |
| 1731 | 306162.49 | 1333857.48 |
| 1732 | 306160.93 | 1333863.28 |
| 1733 | 306159.90 | 1333863.00 |
| 1734 | 306149.17 | 1333899.49 |
| 1735 | 306150.12 | 1333899.77 |
| 1736 | 306148.45 | 1333905.53 |
| 1737 | 306147.49 | 1333905.25 |
| 1738 | 306140.48 | 1333929.45 |
| 1739 | 306141.44 | 1333929.72 |
| 1740 | 306139.77 | 1333935.49 |
| 1741 | 306138.74 | 1333935.19 |
| 1742 | 306120.84 | 1333991.71 |
| 1743 | 306121.84 | 1333992.04 |
| 1744 | 306119.93 | 1333997.73 |
| 1745 | 306118.98 | 1333997.41 |
| 1746 | 306113.78 | 1334012.86 |
| 1747 | 306114.73 | 1334013.18 |
| 1748 | 306112.82 | 1334018.87 |
| 1749 | 306111.78 | 1334018.52 |
| 1750 | 306105.75 | 1334034.66 |
| 1751 | 306106.69 | 1334035.01 |
| 1752 | 306104.59 | 1334040.63 |
| 1753 | 306098.97 | 1334038.53 |
| 1754 | 306099.32 | 1334037.60 |
| 1755 | 306091.43 | 1334034.65 |
| 1756 | 306082.25 | 1334058.98 |
| 1757 | 306083.18 | 1334059.32 |
| 1758 | 306081.08 | 1334064.95 |
| 1759 | 306080.13 | 1334064.59 |
| 1760 | 306058.69 | 1334121.46 |
| 1761 | 306059.62 | 1334121.80 |
| 1762 | 306057.52 | 1334127.42 |
| 1763 | 306056.61 | 1334127.08 |
| 1764 | 306046.37 | 1334155.33 |
| 1765 | 306055.43 | 1334158.95 |
| 1766 | 306055.80 | 1334158.03 |
| 1767 | 306061.37 | 1334160.26 |
| 1768 | 306059.14 | 1334165.83 |
| 1769 | 306058.21 | 1334165.45 |
| 1770 | 306051.78 | 1334181.52 |
| 1771 | 306052.71 | 1334181.90 |
| 1772 | 306050.48 | 1334187.47 |
| 1773 | 306049.55 | 1334187.09 |
| 1774 | 306044.06 | 1334200.80 |
| 1775 | 306045.05 | 1334201.22 |
| 1776 | 306042.68 | 1334206.74 |
| 1777 | 306041.76 | 1334206.34 |
| 1778 | 306040.36 | 1334209.60 |
| 1779 | 306028.08 | 1334226.57 |
| 1780 | 306025.26 | 1334228.76 |
| 1781 | 306025.88 | 1334229.55 |
| 1782 | 306021.14 | 1334233.24 |
| 1783 | 306020.53 | 1334232.45 |
| 1784 | 306018.16 | 1334234.30 |
| 1785 | 306018.78 | 1334235.08 |
| 1786 | 306014.04 | 1334238.77 |

| | | |
|--------------|----------------|--------------|
| Инв. № подл. | Подпись и дата | Взам. инв. № |
| | | |

| | | | | | |
|------|---------|------|-------|---------|------|
| | | | | | |
| Изм. | Кол.уч. | Лист | № док | Подпись | Дата |

«Проектирование и строительство Падовского группового водопровода
муниципального района Пестравский Самарской области»

| Номер точки | Координаты | |
|-------------|------------|------------|
| | X | Y |
| 1787 | 306010.36 | 1334234.04 |
| 1788 | 306011.16 | 1334233.41 |
| 1789 | 306000.94 | 1334220.10 |
| 1790 | 305879.75 | 1334270.29 |
| 1791 | 305858.65 | 1334269.59 |
| 1792 | 305856.58 | 1334269.52 |
| 1793 | 305840.38 | 1334240.06 |
| 1794 | 305811.82 | 1334257.77 |
| 1795 | 305745.30 | 1334148.06 |
| 1796 | 305742.93 | 1334149.50 |
| 1797 | 305733.35 | 1334158.71 |
| 1798 | 305809.83 | 1334296.71 |
| 1799 | 305866.83 | 1334351.37 |
| 1800 | 305852.91 | 1334481.08 |
| 1801 | 305840.22 | 1334539.80 |
| 1802 | 305821.46 | 1334679.81 |
| 1803 | 305812.47 | 1334822.33 |
| 1804 | 305807.75 | 1334888.44 |
| 1805 | 305808.90 | 1334946.32 |
| 1806 | 305785.78 | 1335351.62 |
| 1807 | 305776.26 | 1335510.37 |
| 1808 | 305768.29 | 1335587.58 |
| 1809 | 305730.88 | 1335687.62 |
| 1810 | 305627.55 | 1335796.47 |
| 1811 | 305585.26 | 1335835.34 |
| 1812 | 305586.60 | 1335917.44 |
| 1813 | 305560.40 | 1335999.79 |
| 1814 | 305510.05 | 1336097.16 |
| 1815 | 305428.60 | 1336243.42 |
| 1816 | 305395.20 | 1336314.38 |
| 1817 | 305387.55 | 1336354.04 |
| 1818 | 305385.05 | 1336395.75 |
| 1819 | 305386.36 | 1336437.29 |
| 1820 | 305390.36 | 1336459.94 |
| 1821 | 305400.79 | 1336515.24 |
| 1822 | 305419.54 | 1336582.69 |
| 1823 | 305440.58 | 1336639.34 |
| 1824 | 305467.10 | 1336706.75 |
| 1825 | 305523.50 | 1336847.11 |
| 1826 | 305705.76 | 1337280.04 |
| 1827 | 305758.07 | 1337393.75 |
| 1828 | 305786.63 | 1337445.06 |
| 1829 | 305811.50 | 1337480.71 |
| 1830 | 305824.64 | 1337476.76 |
| 1831 | 305944.95 | 1337585.18 |
| 1832 | 305936.00 | 1337596.04 |
| 1833 | 306252.79 | 1337843.93 |
| 1834 | 306314.57 | 1337904.08 |
| 1835 | 306369.69 | 1337950.89 |
| 1836 | 306458.07 | 1338036.22 |
| 1837 | 306494.13 | 1338077.99 |
| 1838 | 306538.92 | 1338136.90 |
| 1839 | 306591.08 | 1338205.49 |
| 1840 | 306636.46 | 1338273.77 |
| 1841 | 306704.79 | 1338367.38 |
| 1842 | 306740.89 | 1338412.06 |
| 1843 | 306792.69 | 1338476.17 |
| 1844 | 306863.60 | 1338564.93 |
| 1845 | 306903.75 | 1338618.38 |
| 1846 | 307136.09 | 1338913.58 |
| 1847 | 307209.12 | 1339007.38 |
| 1848 | 307298.47 | 1339122.39 |

| | | |
|--------------|----------------|--------------|
| Инв. № подл. | Подпись и дата | Взам. инв. № |
| | | |

| | | | | | |
|-------------|----------------|-------------|--------------|----------------|-------------|
| | | | | | |
| <i>Изм.</i> | <i>Кол.уч.</i> | <i>Лист</i> | <i>№ док</i> | <i>Подпись</i> | <i>Дата</i> |

«Проектирование и строительство Падовского группового водопровода
муниципального района Пестравский Самарской области»

Лист

153

| Номер точки | Координаты | |
|-------------|------------|------------|
| | X | Y |
| 1849 | 307428.60 | 1339288.24 |
| 1850 | 307774.14 | 1339729.91 |
| 1851 | 308165.14 | 1340233.37 |
| 1852 | 308189.73 | 1340264.11 |
| 1853 | 308255.52 | 1340347.30 |
| 1854 | 308328.87 | 1340440.47 |
| 1855 | 308424.57 | 1340562.45 |
| 1856 | 308495.91 | 1340653.56 |
| 1857 | 308743.26 | 1340969.85 |
| 1858 | 308840.73 | 1341094.56 |
| 1859 | 308982.16 | 1341275.50 |
| 1860 | 309139.89 | 1341477.31 |
| 1861 | 309464.53 | 1341892.66 |
| 1862 | 309670.12 | 1342158.96 |
| 1863 | 309752.71 | 1342269.35 |
| 1864 | 309796.85 | 1342321.20 |
| 1865 | 309961.02 | 1342514.36 |
| 1866 | 310001.63 | 1342564.77 |
| 1867 | 310102.25 | 1342691.74 |
| 1868 | 310220.66 | 1342846.53 |
| 1869 | 310243.78 | 1342909.75 |
| 1870 | 310325.91 | 1342960.17 |
| 1871 | 310378.08 | 1342873.35 |
| 1872 | 310524.07 | 1342622.46 |
| 1873 | 310553.46 | 1342574.45 |
| 1874 | 310561.69 | 1342552.50 |
| 1875 | 310611.44 | 1342472.29 |
| 1876 | 310668.59 | 1342372.01 |
| 1877 | 310768.31 | 1342212.20 |
| 1878 | 310868.57 | 1342048.99 |
| 1879 | 311306.15 | 1341336.75 |
| 1880 | 311470.76 | 1341072.91 |
| 1881 | 311525.85 | 1340983.33 |
| 1882 | 311545.65 | 1340995.81 |
| 1883 | 311625.45 | 1340869.32 |
| 1884 | 311599.68 | 1340853.06 |
| 1885 | 311612.00 | 1340833.53 |
| 1886 | 311649.28 | 1340797.11 |
| 1887 | 311841.13 | 1340474.83 |
| 1888 | 312052.85 | 1340119.30 |
| 1889 | 312097.01 | 1340047.33 |
| 1890 | 312260.96 | 1339784.36 |
| 1891 | 312465.40 | 1339450.77 |
| 1892 | 312629.46 | 1339186.88 |
| 1893 | 312723.69 | 1339034.97 |
| 1894 | 312850.52 | 1338829.81 |
| 1895 | 312896.10 | 1338756.69 |
| 1896 | 312949.36 | 1338665.19 |
| 1897 | 312978.41 | 1338631.50 |
| 1898 | 313027.52 | 1338550.14 |
| 1899 | 313048.15 | 1338508.52 |
| 1900 | 313136.62 | 1338368.45 |
| 1901 | 313250.47 | 1338181.33 |
| 1902 | 313445.50 | 1337859.06 |
| 1903 | 313549.29 | 1337684.95 |
| 1904 | 313680.87 | 1337470.34 |
| 1905 | 313772.04 | 1337328.31 |
| 1906 | 313871.84 | 1337163.55 |
| 1907 | 314016.72 | 1336931.21 |
| 1908 | 314126.83 | 1336748.30 |
| 1909 | 314270.24 | 1336508.39 |
| 1910 | 314292.23 | 1336469.39 |

| | | |
|--------------|----------------|--------------|
| Инв. № подл. | Подпись и дата | Взам. инв. № |
| | | |

| | | | | | |
|------|---------|------|-------|---------|------|
| | | | | | |
| Изм. | Кол.уч. | Лист | № док | Подпись | Дата |

«Проектирование и строительство Падовского группового водопровода
муниципального района Пестравский Самарской области»

Лист

154

| Номер точки | Координаты | |
|-------------|------------|------------|
| | X | Y |
| 1911 | 314353.21 | 1336451.52 |
| 1912 | 314354.34 | 1336439.21 |
| 1913 | 314346.62 | 1336438.50 |
| 1914 | 314352.10 | 1336378.75 |
| 1915 | 314379.49 | 1336381.26 |
| 1916 | 314382.39 | 1336349.55 |
| 1917 | 314422.66 | 1336250.15 |
| 1918 | 314428.40 | 1336195.66 |
| 1919 | 314449.90 | 1336128.13 |
| 1920 | 314486.67 | 1335963.65 |
| 1921 | 314498.85 | 1335910.63 |
| 1922 | 314518.73 | 1335903.85 |
| 1923 | 314530.03 | 1335812.45 |
| 1924 | 314527.48 | 1335786.78 |
| 1925 | 314523.96 | 1335787.13 |
| 1926 | 314524.05 | 1335788.20 |
| 1927 | 314518.07 | 1335788.70 |
| 1928 | 314517.99 | 1335787.72 |
| 1929 | 314475.45 | 1335791.38 |
| 1930 | 314475.54 | 1335792.36 |
| 1931 | 314474.58 | 1335792.44 |
| 1932 | 314474.75 | 1335794.43 |
| 1933 | 314475.75 | 1335794.35 |
| 1934 | 314476.21 | 1335800.34 |
| 1935 | 314470.23 | 1335800.79 |
| 1936 | 314469.77 | 1335794.81 |
| 1937 | 314470.77 | 1335794.73 |
| 1938 | 314470.60 | 1335792.77 |
| 1939 | 314469.56 | 1335792.86 |
| 1940 | 314469.48 | 1335791.89 |
| 1941 | 314469.28 | 1335791.91 |
| 1942 | 314456.04 | 1335805.48 |
| 1943 | 314449.31 | 1335808.59 |
| 1944 | 314449.72 | 1335809.51 |
| 1945 | 314444.24 | 1335811.96 |
| 1946 | 314443.86 | 1335811.11 |
| 1947 | 314436.45 | 1335814.55 |
| 1948 | 314436.81 | 1335815.23 |
| 1949 | 314431.54 | 1335818.09 |
| 1950 | 314430.77 | 1335816.67 |
| 1951 | 314402.42 | 1335824.49 |
| 1952 | 314402.67 | 1335825.46 |
| 1953 | 314396.87 | 1335826.98 |
| 1954 | 314396.64 | 1335826.08 |
| 1955 | 314391.03 | 1335827.63 |
| 1956 | 314391.81 | 1335830.44 |
| 1957 | 314392.77 | 1335830.18 |
| 1958 | 314394.32 | 1335835.98 |
| 1959 | 314388.52 | 1335837.53 |
| 1960 | 314388.28 | 1335836.64 |
| 1961 | 314335.49 | 1335851.50 |
| 1962 | 314335.60 | 1335852.50 |
| 1963 | 314329.80 | 1335854.05 |
| 1964 | 314329.56 | 1335853.16 |
| 1965 | 314294.09 | 1335863.11 |
| 1966 | 314294.35 | 1335864.00 |
| 1967 | 314288.59 | 1335865.69 |
| 1968 | 314288.31 | 1335864.73 |
| 1969 | 314269.98 | 1335869.85 |
| 1970 | 314270.24 | 1335870.82 |
| 1971 | 314264.46 | 1335872.41 |
| 1972 | 314264.20 | 1335871.47 |

| | | |
|--------------|----------------|--------------|
| Инв. № подл. | Подпись и дата | Взам. инв. № |
| | | |

| | | | | | |
|------|---------|------|-------|---------|------|
| | | | | | |
| Изм. | Кол.уч. | Лист | № док | Подпись | Дата |

«Проектирование и строительство Падовского группового водопровода муниципального района Пестравский Самарской области»

| Номер точки | Координаты | |
|-------------|------------|------------|
| | X | Y |
| 1973 | 314245.66 | 1335876.65 |
| 1974 | 314243.00 | 1335877.40 |
| 1975 | 314243.26 | 1335878.37 |
| 1976 | 314237.47 | 1335879.93 |
| 1977 | 314237.23 | 1335879.04 |
| 1978 | 314223.62 | 1335882.92 |
| 1979 | 314202.69 | 1335888.87 |
| 1980 | 314202.95 | 1335889.71 |
| 1981 | 314197.23 | 1335891.51 |
| 1982 | 314196.93 | 1335890.56 |
| 1983 | 314154.43 | 1335903.39 |
| 1984 | 314150.26 | 1335904.98 |
| 1985 | 314150.63 | 1335905.91 |
| 1986 | 314145.00 | 1335907.99 |
| 1987 | 314144.66 | 1335907.13 |
| 1988 | 314133.38 | 1335911.44 |
| 1989 | 314133.72 | 1335912.38 |
| 1990 | 314128.09 | 1335914.45 |
| 1991 | 314127.77 | 1335913.59 |
| 1992 | 314125.38 | 1335914.50 |
| 1993 | 314078.37 | 1335935.16 |
| 1994 | 314078.78 | 1335936.10 |
| 1995 | 314073.26 | 1335938.45 |
| 1996 | 314072.90 | 1335937.63 |
| 1997 | 314064.54 | 1335941.40 |
| 1998 | 314042.11 | 1335949.97 |
| 1999 | 314026.97 | 1335958.54 |
| 2000 | 314027.45 | 1335959.42 |
| 2001 | 314022.19 | 1335962.31 |
| 2002 | 314021.75 | 1335961.50 |
| 2003 | 314020.35 | 1335962.29 |
| 2004 | 314012.30 | 1335964.38 |
| 2005 | 314012.54 | 1335965.35 |
| 2006 | 314006.71 | 1335966.78 |
| 2007 | 314006.49 | 1335965.89 |
| 2008 | 313992.92 | 1335969.41 |
| 2009 | 313993.16 | 1335970.39 |
| 2010 | 313987.33 | 1335971.83 |
| 2011 | 313987.11 | 1335970.92 |
| 2012 | 313979.66 | 1335972.85 |
| 2013 | 313960.69 | 1335976.89 |
| 2014 | 313960.88 | 1335977.87 |
| 2015 | 313955.00 | 1335979.04 |
| 2016 | 313954.82 | 1335978.13 |
| 2017 | 313940.94 | 1335981.08 |
| 2018 | 313926.45 | 1335984.16 |
| 2019 | 313926.65 | 1335985.14 |
| 2020 | 313920.76 | 1335986.32 |
| 2021 | 313920.58 | 1335985.41 |
| 2022 | 313883.41 | 1335993.31 |
| 2023 | 313883.61 | 1335994.29 |
| 2024 | 313877.72 | 1335995.47 |
| 2025 | 313877.54 | 1335994.56 |
| 2026 | 313865.81 | 1335997.09 |
| 2027 | 313866.01 | 1335998.08 |
| 2028 | 313860.13 | 1335999.25 |
| 2029 | 313859.95 | 1335998.36 |
| 2030 | 313818.90 | 1336007.26 |
| 2031 | 313819.10 | 1336008.24 |
| 2032 | 313813.21 | 1336009.41 |
| 2033 | 313813.03 | 1336008.50 |
| 2034 | 313754.36 | 1336020.83 |

| | | |
|--------------|----------------|--------------|
| Инв. № подл. | Подпись и дата | Взам. инв. № |
| | | |

| | | | | | |
|------|---------|------|-------|---------|------|
| | | | | | |
| Изм. | Кол.уч. | Лист | № док | Подпись | Дата |

«Проектирование и строительство Падовского группового водопровода муниципального района Пестравский Самарской области»

Лист

156

| Номер точки | Координаты | |
|-------------|------------|------------|
| | X | Y |
| 2035 | 313736.69 | 1336024.48 |
| 2036 | 313736.88 | 1336025.44 |
| 2037 | 313730.99 | 1336026.62 |
| 2038 | 313730.81 | 1336025.69 |
| 2039 | 313719.06 | 1336028.12 |
| 2040 | 313719.25 | 1336029.09 |
| 2041 | 313713.37 | 1336030.26 |
| 2042 | 313713.18 | 1336029.34 |
| 2043 | 313694.58 | 1336033.19 |
| 2044 | 313694.77 | 1336034.15 |
| 2045 | 313688.88 | 1336035.32 |
| 2046 | 313688.70 | 1336034.40 |
| 2047 | 313663.12 | 1336039.92 |
| 2048 | 313661.16 | 1336038.67 |
| 2049 | 313660.67 | 1336039.46 |
| 2050 | 313655.57 | 1336036.30 |
| 2051 | 313656.10 | 1336035.45 |
| 2052 | 313651.52 | 1336032.53 |
| 2053 | 313621.39 | 1336039.81 |
| 2054 | 313621.68 | 1336040.65 |
| 2055 | 313616.00 | 1336042.59 |
| 2056 | 313615.68 | 1336041.65 |
| 2057 | 313584.67 | 1336051.82 |
| 2058 | 313580.27 | 1336052.91 |
| 2059 | 313580.50 | 1336053.80 |
| 2060 | 313574.69 | 1336055.31 |
| 2061 | 313574.44 | 1336054.34 |
| 2062 | 313555.89 | 1336058.93 |
| 2063 | 313556.10 | 1336060.00 |
| 2064 | 313550.22 | 1336061.18 |
| 2065 | 313550.04 | 1336060.28 |
| 2066 | 313509.00 | 1336069.20 |
| 2067 | 313509.20 | 1336070.19 |
| 2068 | 313503.31 | 1336071.37 |
| 2069 | 313503.13 | 1336070.47 |
| 2070 | 313481.08 | 1336075.27 |
| 2071 | 313481.28 | 1336076.26 |
| 2072 | 313475.39 | 1336077.43 |
| 2073 | 313475.22 | 1336076.54 |
| 2074 | 313473.19 | 1336076.98 |
| 2075 | 313444.86 | 1336079.09 |
| 2076 | 313427.46 | 1335845.05 |
| 2077 | 313431.05 | 1335828.05 |
| 2078 | 313430.01 | 1335827.82 |
| 2079 | 313430.21 | 1335826.95 |
| 2080 | 313426.30 | 1335826.12 |
| 2081 | 313426.08 | 1335827.09 |
| 2082 | 313420.22 | 1335825.78 |
| 2083 | 313421.54 | 1335819.93 |
| 2084 | 313427.39 | 1335821.24 |
| 2085 | 313427.17 | 1335822.22 |
| 2086 | 313431.08 | 1335823.04 |
| 2087 | 313431.33 | 1335821.96 |
| 2088 | 313432.29 | 1335822.18 |
| 2089 | 313475.33 | 1335618.47 |
| 2090 | 313474.29 | 1335618.24 |
| 2091 | 313475.61 | 1335612.38 |
| 2092 | 313476.57 | 1335612.60 |
| 2093 | 313478.87 | 1335601.73 |
| 2094 | 313449.30 | 1335553.84 |
| 2095 | 313445.88 | 1335455.13 |
| 2096 | 313454.82 | 1335454.82 |

| | | |
|--------------|----------------|--------------|
| Инв. № подл. | Подпись и дата | Взам. инв. № |
| | | |

| Номер точки | Координаты | |
|-------------|------------|------------|
| | X | Y |
| 2097 | 313454.77 | 1335453.82 |
| 2098 | 313460.76 | 1335453.54 |
| 2099 | 313460.82 | 1335454.61 |
| 2100 | 313474.86 | 1335454.13 |
| 2101 | 313474.83 | 1335453.05 |
| 2102 | 313480.83 | 1335452.92 |
| 2103 | 313480.85 | 1335453.92 |
| 2104 | 313494.99 | 1335453.43 |
| 2105 | 313524.65 | 1335451.38 |
| 2106 | 313524.57 | 1335450.38 |
| 2107 | 313530.55 | 1335449.89 |
| 2108 | 313530.63 | 1335450.85 |
| 2109 | 313569.16 | 1335446.77 |
| 2110 | 313569.10 | 1335445.58 |
| 2111 | 313575.09 | 1335445.26 |
| 2112 | 313575.14 | 1335446.26 |
| 2113 | 313581.58 | 1335445.84 |
| 2114 | 313581.50 | 1335444.85 |
| 2115 | 313587.48 | 1335444.38 |
| 2116 | 313587.57 | 1335445.45 |
| 2117 | 313619.50 | 1335443.37 |
| 2118 | 313619.42 | 1335442.37 |
| 2119 | 313625.40 | 1335441.91 |
| 2120 | 313625.49 | 1335442.98 |
| 2121 | 313658.46 | 1335440.83 |
| 2122 | 313658.40 | 1335439.76 |
| 2123 | 313659.40 | 1335439.71 |
| 2124 | 313658.47 | 1335425.46 |
| 2125 | 313706.13 | 1335423.02 |
| 2126 | 313709.28 | 1335423.47 |
| 2127 | 313709.45 | 1335422.41 |
| 2128 | 313715.38 | 1335423.33 |
| 2129 | 313715.23 | 1335424.32 |
| 2130 | 313718.69 | 1335424.81 |
| 2131 | 313719.39 | 1335424.73 |
| 2132 | 313719.27 | 1335423.71 |
| 2133 | 313725.23 | 1335423.00 |
| 2134 | 313725.35 | 1335423.99 |
| 2135 | 313767.51 | 1335418.42 |
| 2136 | 313787.02 | 1335416.99 |
| 2137 | 313786.93 | 1335415.99 |
| 2138 | 313792.91 | 1335415.48 |
| 2139 | 313793.00 | 1335416.50 |
| 2140 | 313825.84 | 1335413.58 |
| 2141 | 313825.74 | 1335412.58 |
| 2142 | 313831.70 | 1335411.98 |
| 2143 | 313831.81 | 1335413.04 |
| 2144 | 313857.48 | 1335410.76 |
| 2145 | 313892.03 | 1335408.49 |
| 2146 | 313896.15 | 1335408.12 |
| 2147 | 313896.06 | 1335407.07 |
| 2148 | 313902.04 | 1335406.55 |
| 2149 | 313902.12 | 1335407.50 |
| 2150 | 313906.10 | 1335407.02 |
| 2151 | 313906.01 | 1335405.88 |
| 2152 | 313911.99 | 1335405.39 |
| 2153 | 313912.07 | 1335406.39 |
| 2154 | 313950.93 | 1335402.74 |
| 2155 | 313950.85 | 1335401.63 |
| 2156 | 313956.84 | 1335401.23 |
| 2157 | 313956.90 | 1335402.22 |
| 2158 | 313991.53 | 1335399.44 |

| | | |
|--------------|----------------|--------------|
| Инв. № подл. | Подпись и дата | Взам. инв. № |
| | | |

| | | | | | |
|------|---------|------|-------|---------|------|
| | | | | | |
| Изм. | Кол.уч. | Лист | № док | Подпись | Дата |

«Проектирование и строительство Падовского группового водопровода
муниципального района Пестравский Самарской области»

Лист

158

| Номер точки | Координаты | |
|-------------|------------|------------|
| | X | Y |
| 2159 | 314010.71 | 1335398.38 |
| 2160 | 314010.63 | 1335397.44 |
| 2161 | 314016.61 | 1335396.91 |
| 2162 | 314016.69 | 1335397.91 |
| 2163 | 314045.37 | 1335395.00 |
| 2164 | 314045.27 | 1335393.92 |
| 2165 | 314051.25 | 1335393.40 |
| 2166 | 314051.34 | 1335394.39 |
| 2167 | 314077.21 | 1335391.77 |
| 2168 | 314077.11 | 1335390.70 |
| 2169 | 314083.09 | 1335390.18 |
| 2170 | 314083.18 | 1335391.17 |
| 2171 | 314121.84 | 1335387.28 |
| 2172 | 314121.71 | 1335386.38 |
| 2173 | 314127.65 | 1335385.52 |
| 2174 | 314127.79 | 1335386.51 |
| 2175 | 314142.43 | 1335384.21 |
| 2176 | 314143.94 | 1335394.03 |
| 2177 | 314161.72 | 1335391.29 |
| 2178 | 314161.57 | 1335390.24 |
| 2179 | 314167.51 | 1335389.38 |
| 2180 | 314167.67 | 1335390.50 |
| 2181 | 314193.68 | 1335387.54 |
| 2182 | 314193.62 | 1335386.31 |
| 2183 | 314199.61 | 1335386.01 |
| 2184 | 314199.66 | 1335387.01 |
| 2185 | 314224.56 | 1335385.45 |
| 2186 | 314224.49 | 1335384.45 |
| 2187 | 314230.47 | 1335384.00 |
| 2188 | 314230.57 | 1335385.24 |
| 2189 | 314263.44 | 1335385.05 |
| 2190 | 314284.28 | 1335388.49 |
| 2191 | 314284.43 | 1335387.50 |
| 2192 | 314290.36 | 1335388.40 |
| 2193 | 314290.18 | 1335389.59 |
| 2194 | 314323.53 | 1335396.64 |
| 2195 | 314323.72 | 1335395.66 |
| 2196 | 314329.61 | 1335396.83 |
| 2197 | 314329.40 | 1335397.89 |
| 2198 | 314343.16 | 1335400.81 |
| 2199 | 314343.40 | 1335399.74 |
| 2200 | 314349.25 | 1335401.10 |
| 2201 | 314349.03 | 1335402.05 |
| 2202 | 314369.57 | 1335406.41 |
| 2203 | 314369.81 | 1335405.35 |
| 2204 | 314375.66 | 1335406.70 |
| 2205 | 314375.44 | 1335407.66 |
| 2206 | 314398.91 | 1335412.64 |
| 2207 | 314399.16 | 1335411.57 |
| 2208 | 314405.01 | 1335412.93 |
| 2209 | 314404.78 | 1335413.88 |
| 2210 | 314418.97 | 1335416.90 |
| 2211 | 314420.99 | 1335407.39 |
| 2212 | 314465.96 | 1335417.47 |
| 2213 | 314466.27 | 1335416.33 |
| 2214 | 314472.06 | 1335417.91 |
| 2215 | 314471.76 | 1335418.99 |
| 2216 | 314490.93 | 1335424.80 |
| 2217 | 314491.21 | 1335423.84 |
| 2218 | 314496.97 | 1335425.51 |
| 2219 | 314496.69 | 1335426.48 |
| 2220 | 314521.57 | 1335433.39 |

| | | |
|--------------|----------------|--------------|
| Инв. № подл. | Подпись и дата | Взам. инв. № |
| | | |

«Проектирование и строительство Падовского группового водопровода
муниципального района Пестравский Самарской области»

Лист

159

| | | | | | |
|------|---------|------|-------|---------|------|
| Изм. | Кол.уч. | Лист | № док | Подпись | Дата |
| | | | | | |

| Номер точки | Координаты | |
|-------------|------------|------------|
| | X | Y |
| 2221 | 314522.10 | 1335432.11 |
| 2222 | 314527.65 | 1335434.40 |
| 2223 | 314527.25 | 1335435.36 |
| 2224 | 314558.12 | 1335448.13 |
| 2225 | 314559.99 | 1335443.48 |
| 2226 | 314565.56 | 1335445.72 |
| 2227 | 314563.88 | 1335449.92 |
| 2228 | 314576.17 | 1335452.66 |
| 2229 | 314576.41 | 1335451.63 |
| 2230 | 314582.26 | 1335452.99 |
| 2231 | 314582.02 | 1335454.00 |
| 2232 | 314591.90 | 1335456.29 |
| 2233 | 314589.46 | 1335466.02 |
| 2234 | 314599.11 | 1335468.38 |
| 2235 | 314599.34 | 1335467.40 |
| 2236 | 314605.18 | 1335468.75 |
| 2237 | 314604.94 | 1335469.80 |
| 2238 | 314634.09 | 1335476.89 |
| 2239 | 314634.32 | 1335475.91 |
| 2240 | 314640.16 | 1335477.27 |
| 2241 | 314639.92 | 1335478.30 |
| 2242 | 314665.20 | 1335484.39 |
| 2243 | 314665.43 | 1335483.40 |
| 2244 | 314671.27 | 1335484.76 |
| 2245 | 314671.03 | 1335485.79 |
| 2246 | 314698.24 | 1335492.33 |
| 2247 | 314700.57 | 1335482.84 |
| 2248 | 314717.03 | 1335486.87 |
| 2249 | 314717.26 | 1335485.90 |
| 2250 | 314723.10 | 1335487.25 |
| 2251 | 314722.86 | 1335488.30 |
| 2252 | 314751.99 | 1335495.45 |
| 2253 | 314752.22 | 1335494.47 |
| 2254 | 314758.06 | 1335495.83 |
| 2255 | 314757.82 | 1335496.88 |
| 2256 | 314784.26 | 1335503.36 |
| 2257 | 314784.33 | 1335502.74 |
| 2258 | 314790.29 | 1335503.40 |
| 2259 | 314790.18 | 1335504.40 |
| 2260 | 314807.36 | 1335506.08 |
| 2261 | 314807.48 | 1335505.01 |
| 2262 | 314813.44 | 1335505.67 |
| 2263 | 314813.33 | 1335506.67 |
| 2264 | 314819.05 | 1335507.23 |
| 2265 | 314864.82 | 1335512.25 |
| 2266 | 314888.89 | 1335514.99 |
| 2267 | 314911.76 | 1335517.65 |
| 2268 | 314911.90 | 1335516.58 |
| 2269 | 314917.85 | 1335517.35 |
| 2270 | 314917.72 | 1335518.34 |
| 2271 | 314938.32 | 1335520.73 |
| 2272 | 314955.41 | 1335522.95 |
| 2273 | 314955.52 | 1335521.97 |
| 2274 | 314961.48 | 1335522.64 |
| 2275 | 314961.37 | 1335523.64 |
| 2276 | 314965.30 | 1335524.04 |
| 2277 | 314965.39 | 1335523.05 |
| 2278 | 314971.36 | 1335523.58 |
| 2279 | 314971.27 | 1335524.65 |
| 2280 | 315007.38 | 1335528.34 |
| 2281 | 315014.78 | 1335527.20 |
| 2282 | 315027.70 | 1335524.06 |

| | | |
|--------------|----------------|--------------|
| Инв. № подл. | Подпись и дата | Взам. инв. № |
| | | |

| Номер точки | Координаты | |
|-------------|------------|------------|
| | X | Y |
| 2283 | 315032.78 | 1335523.35 |
| 2284 | 315032.65 | 1335522.29 |
| 2285 | 315038.60 | 1335521.53 |
| 2286 | 315038.73 | 1335522.52 |
| 2287 | 315053.37 | 1335520.47 |
| 2288 | 315082.40 | 1335509.82 |
| 2289 | 315082.05 | 1335508.85 |
| 2290 | 315087.67 | 1335506.77 |
| 2291 | 315088.04 | 1335507.75 |
| 2292 | 315091.94 | 1335506.32 |
| 2293 | 315103.81 | 1335501.51 |
| 2294 | 315103.42 | 1335500.51 |
| 2295 | 315109.01 | 1335498.33 |
| 2296 | 315109.38 | 1335499.26 |
| 2297 | 315168.52 | 1335475.32 |
| 2298 | 315168.16 | 1335474.61 |
| 2299 | 315173.53 | 1335471.92 |
| 2300 | 315176.22 | 1335477.29 |
| 2301 | 315175.32 | 1335477.74 |
| 2302 | 315176.22 | 1335479.56 |
| 2303 | 315177.12 | 1335479.13 |
| 2304 | 315179.71 | 1335484.54 |
| 2305 | 315178.86 | 1335484.95 |
| 2306 | 315180.58 | 1335488.46 |
| 2307 | 315181.41 | 1335488.03 |
| 2308 | 315181.89 | 1335488.98 |
| 2309 | 315185.93 | 1335487.01 |
| 2310 | 315185.48 | 1335486.12 |
| 2311 | 315190.84 | 1335483.41 |
| 2312 | 315193.54 | 1335488.77 |
| 2313 | 315188.19 | 1335491.47 |
| 2314 | 315187.74 | 1335490.58 |
| 2315 | 315183.70 | 1335492.57 |
| 2316 | 315184.12 | 1335493.39 |
| 2317 | 315183.21 | 1335493.86 |
| 2318 | 315184.57 | 1335496.61 |
| 2319 | 315226.34 | 1335581.86 |
| 2320 | 315227.18 | 1335581.44 |
| 2321 | 315229.88 | 1335586.80 |
| 2322 | 315228.98 | 1335587.25 |
| 2323 | 315234.86 | 1335599.25 |
| 2324 | 315235.71 | 1335598.82 |
| 2325 | 315238.40 | 1335604.19 |
| 2326 | 315237.50 | 1335604.64 |
| 2327 | 315244.96 | 1335619.85 |
| 2328 | 315254.64 | 1335635.03 |
| 2329 | 315255.77 | 1335634.46 |
| 2330 | 315258.49 | 1335639.80 |
| 2331 | 315257.46 | 1335640.33 |
| 2332 | 315274.02 | 1335678.64 |
| 2333 | 315274.91 | 1335678.25 |
| 2334 | 315277.29 | 1335683.76 |
| 2335 | 315276.40 | 1335684.15 |
| 2336 | 315290.43 | 1335716.63 |
| 2337 | 315294.34 | 1335725.41 |
| 2338 | 315295.26 | 1335725.01 |
| 2339 | 315300.11 | 1335735.93 |
| 2340 | 315299.20 | 1335736.34 |
| 2341 | 315311.60 | 1335764.19 |
| 2342 | 315312.51 | 1335763.79 |
| 2343 | 315314.90 | 1335769.30 |
| 2344 | 315314.03 | 1335769.67 |

| | | |
|--------------|----------------|--------------|
| Инв. № подл. | Подпись и дата | Взам. инв. № |
| | | |

| | | | | | |
|------|---------|------|-------|---------|------|
| Изм. | Кол.уч. | Лист | № док | Подпись | Дата |
|------|---------|------|-------|---------|------|

«Проектирование и строительство Падовского группового водопровода муниципального района Пестравский Самарской области»

Лист

161

| Номер точки | Координаты | |
|-------------|------------|------------|
| | X | Y |
| 2345 | 315325.43 | 1335795.27 |
| 2346 | 315317.76 | 1335798.68 |
| 2347 | 315318.16 | 1335799.60 |
| 2348 | 315317.35 | 1335799.95 |
| 2349 | 315339.21 | 1335846.68 |
| 2350 | 315345.45 | 1335861.08 |
| 2351 | 315346.32 | 1335860.70 |
| 2352 | 315348.75 | 1335866.18 |
| 2353 | 315347.84 | 1335866.59 |
| 2354 | 315353.03 | 1335878.55 |
| 2355 | 315353.95 | 1335878.16 |
| 2356 | 315356.28 | 1335883.69 |
| 2357 | 315355.41 | 1335884.05 |
| 2358 | 315368.47 | 1335914.18 |
| 2359 | 315381.82 | 1335944.53 |
| 2360 | 315382.74 | 1335944.13 |
| 2361 | 315385.11 | 1335949.65 |
| 2362 | 315384.24 | 1335950.02 |
| 2363 | 315402.34 | 1335991.18 |
| 2364 | 315403.20 | 1335990.79 |
| 2365 | 315405.67 | 1335996.26 |
| 2366 | 315404.76 | 1335996.67 |
| 2367 | 315405.58 | 1335998.53 |
| 2368 | 315406.50 | 1335998.14 |
| 2369 | 315408.86 | 1336003.65 |
| 2370 | 315407.99 | 1336004.03 |
| 2371 | 315419.19 | 1336029.70 |
| 2372 | 315420.11 | 1336029.31 |
| 2373 | 315422.46 | 1336034.83 |
| 2374 | 315421.59 | 1336035.20 |
| 2375 | 315430.12 | 1336054.77 |
| 2376 | 315443.27 | 1336084.65 |
| 2377 | 315444.19 | 1336084.25 |
| 2378 | 315446.56 | 1336089.76 |
| 2379 | 315445.69 | 1336090.14 |
| 2380 | 315459.79 | 1336122.17 |
| 2381 | 315460.71 | 1336121.78 |
| 2382 | 315463.08 | 1336127.29 |
| 2383 | 315462.21 | 1336127.66 |
| 2384 | 315467.44 | 1336139.55 |
| 2385 | 315467.84 | 1336140.49 |
| 2386 | 315468.73 | 1336140.11 |
| 2387 | 315471.08 | 1336145.63 |
| 2388 | 315470.18 | 1336146.01 |
| 2389 | 315483.44 | 1336177.34 |
| 2390 | 315484.36 | 1336176.96 |
| 2391 | 315486.65 | 1336182.51 |
| 2392 | 315485.78 | 1336182.87 |
| 2393 | 315496.49 | 1336208.18 |
| 2394 | 315509.27 | 1336238.07 |
| 2395 | 315510.20 | 1336237.69 |
| 2396 | 315512.50 | 1336243.23 |
| 2397 | 315511.63 | 1336243.59 |
| 2398 | 315517.14 | 1336256.46 |
| 2399 | 315518.06 | 1336256.08 |
| 2400 | 315520.37 | 1336261.61 |
| 2401 | 315519.49 | 1336261.98 |
| 2402 | 315543.87 | 1336318.98 |
| 2403 | 315544.79 | 1336318.60 |
| 2404 | 315547.10 | 1336324.14 |
| 2405 | 315546.23 | 1336324.50 |
| 2406 | 315563.14 | 1336364.04 |

| | | |
|--------------|----------------|--------------|
| Инв. № подл. | Подпись и дата | Взам. инв. № |
| | | |

| | | | | | |
|------|---------|------|-------|---------|------|
| | | | | | |
| Изм. | Кол.уч. | Лист | № док | Подпись | Дата |

«Проектирование и строительство Падовского группового водопровода муниципального района Пестравский Самарской области»

Лист

162

| Номер точки | Координаты | |
|-------------|------------|------------|
| | X | Y |
| 2407 | 315564.06 | 1336363.65 |
| 2408 | 315566.37 | 1336369.19 |
| 2409 | 315565.50 | 1336369.55 |
| 2410 | 315575.99 | 1336394.08 |
| 2411 | 315576.44 | 1336393.81 |
| 2412 | 315579.53 | 1336398.95 |
| 2413 | 315578.68 | 1336399.47 |
| 2414 | 315593.18 | 1336424.12 |
| 2415 | 315610.62 | 1336459.77 |
| 2416 | 315611.53 | 1336459.34 |
| 2417 | 315614.11 | 1336464.75 |
| 2418 | 315613.26 | 1336465.16 |
| 2419 | 315634.07 | 1336507.70 |
| 2420 | 315643.43 | 1336520.82 |
| 2421 | 315644.24 | 1336520.26 |
| 2422 | 315647.70 | 1336525.15 |
| 2423 | 315646.92 | 1336525.71 |
| 2424 | 315663.40 | 1336548.79 |
| 2425 | 315664.85 | 1336550.99 |
| 2426 | 315665.57 | 1336550.49 |
| 2427 | 315669.04 | 1336555.38 |
| 2428 | 315668.17 | 1336556.00 |
| 2429 | 315674.79 | 1336565.98 |
| 2430 | 315675.54 | 1336565.50 |
| 2431 | 315678.98 | 1336570.41 |
| 2432 | 315678.12 | 1336571.01 |
| 2433 | 315684.93 | 1336581.29 |
| 2434 | 315702.66 | 1336606.32 |
| 2435 | 315703.46 | 1336605.76 |
| 2436 | 315706.92 | 1336610.65 |
| 2437 | 315706.13 | 1336611.22 |
| 2438 | 315718.85 | 1336629.17 |
| 2439 | 315719.64 | 1336628.61 |
| 2440 | 315723.11 | 1336633.50 |
| 2441 | 315722.32 | 1336634.06 |
| 2442 | 315757.42 | 1336683.62 |
| 2443 | 315780.13 | 1336700.95 |
| 2444 | 315780.73 | 1336700.15 |
| 2445 | 315785.54 | 1336703.74 |
| 2446 | 315784.90 | 1336704.59 |
| 2447 | 315789.13 | 1336707.82 |
| 2448 | 315853.58 | 1336757.03 |
| 2449 | 315854.14 | 1336756.27 |
| 2450 | 315858.94 | 1336759.87 |
| 2451 | 315858.35 | 1336760.67 |
| 2452 | 315876.19 | 1336774.29 |
| 2453 | 315958.94 | 1336841.89 |
| 2454 | 315992.30 | 1336880.37 |
| 2455 | 315993.06 | 1336879.72 |
| 2456 | 315996.95 | 1336884.29 |
| 2457 | 315992.38 | 1336888.18 |
| 2458 | 315988.49 | 1336883.61 |
| 2459 | 315989.25 | 1336882.96 |
| 2460 | 315956.15 | 1336844.77 |
| 2461 | 315873.71 | 1336777.43 |
| 2462 | 315855.95 | 1336763.87 |
| 2463 | 315855.35 | 1336764.67 |
| 2464 | 315854.56 | 1336764.08 |
| 2465 | 315853.65 | 1336765.26 |
| 2466 | 315785.09 | 1336712.92 |
| 2467 | 315752.69 | 1336688.18 |
| 2468 | 315694.43 | 1336605.95 |

| | | |
|--------------|----------------|--------------|
| Инв. № подл. | Подпись и дата | Взам. инв. № |
| | | |

| | | | | | |
|------|---------|------|-------|---------|------|
| | | | | | |
| Изм. | Кол.уч. | Лист | № док | Подпись | Дата |

«Проектирование и строительство Падовского группового водопровода муниципального района Пестравский Самарской области»

Лист

163

| Номер точки | Координаты | |
|-------------|------------|------------|
| | X | Y |
| 2469 | 315693.59 | 1336606.54 |
| 2470 | 315690.13 | 1336601.65 |
| 2471 | 315690.96 | 1336601.05 |
| 2472 | 315681.87 | 1336588.22 |
| 2473 | 315672.81 | 1336574.73 |
| 2474 | 315672.01 | 1336575.28 |
| 2475 | 315671.65 | 1336574.77 |
| 2476 | 315646.72 | 1336603.64 |
| 2477 | 315651.02 | 1336673.32 |
| 2478 | 315649.11 | 1336675.47 |
| 2479 | 315649.85 | 1336676.13 |
| 2480 | 315645.83 | 1336680.59 |
| 2481 | 315645.14 | 1336679.97 |
| 2482 | 315573.51 | 1336761.02 |
| 2483 | 315574.24 | 1336761.68 |
| 2484 | 315573.61 | 1336762.38 |
| 2485 | 315575.11 | 1336763.71 |
| 2486 | 315575.78 | 1336762.96 |
| 2487 | 315580.24 | 1336766.98 |
| 2488 | 315576.22 | 1336771.44 |
| 2489 | 315571.77 | 1336767.42 |
| 2490 | 315572.43 | 1336766.68 |
| 2491 | 315570.94 | 1336765.36 |
| 2492 | 315570.23 | 1336766.14 |
| 2493 | 315569.54 | 1336765.52 |
| 2494 | 315527.92 | 1336812.61 |
| 2495 | 315477.08 | 1336834.71 |
| 2496 | 315426.61 | 1336718.64 |
| 2497 | 315424.21 | 1336711.93 |
| 2498 | 315423.21 | 1336712.28 |
| 2499 | 315421.24 | 1336706.61 |
| 2500 | 315422.19 | 1336706.28 |
| 2501 | 315405.74 | 1336660.29 |
| 2502 | 315404.87 | 1336660.66 |
| 2503 | 315402.47 | 1336655.16 |
| 2504 | 315403.44 | 1336654.74 |
| 2505 | 315380.66 | 1336600.99 |
| 2506 | 315372.67 | 1336573.09 |
| 2507 | 315371.71 | 1336573.37 |
| 2508 | 315370.01 | 1336567.62 |
| 2509 | 315371.02 | 1336567.32 |
| 2510 | 315357.47 | 1336520.01 |
| 2511 | 315353.77 | 1336487.46 |
| 2512 | 315352.78 | 1336487.59 |
| 2513 | 315352.04 | 1336481.63 |
| 2514 | 315353.09 | 1336481.50 |
| 2515 | 315352.65 | 1336477.62 |
| 2516 | 315363.52 | 1336475.97 |
| 2517 | 315359.86 | 1336451.88 |
| 2518 | 315360.42 | 1336443.77 |
| 2519 | 315359.42 | 1336443.71 |
| 2520 | 315359.78 | 1336437.72 |
| 2521 | 315360.83 | 1336437.78 |
| 2522 | 315361.75 | 1336424.45 |
| 2523 | 315355.77 | 1336406.82 |
| 2524 | 315354.82 | 1336407.15 |
| 2525 | 315352.84 | 1336401.48 |
| 2526 | 315353.84 | 1336401.14 |
| 2527 | 315348.84 | 1336386.41 |
| 2528 | 315336.25 | 1336352.25 |
| 2529 | 315335.32 | 1336352.61 |
| 2530 | 315333.19 | 1336347.00 |

| | | |
|--------------|----------------|--------------|
| Инв. № подл. | Подпись и дата | Взам. инв. № |
| | | |

| | | | | | |
|-------------|----------------|-------------|--------------|----------------|-------------|
| | | | | | |
| <i>Изм.</i> | <i>Кол.уч.</i> | <i>Лист</i> | <i>№ док</i> | <i>Подпись</i> | <i>Дата</i> |

«Проектирование и строительство Падовского группового водопровода
муниципального района Пестравский Самарской области»

Лист

164

| Номер точки | Координаты | |
|-------------|------------|------------|
| | X | Y |
| 2531 | 315334.18 | 1336346.62 |
| 2532 | 315324.51 | 1336320.40 |
| 2533 | 315317.71 | 1336300.03 |
| 2534 | 315320.25 | 1336294.96 |
| 2535 | 315318.29 | 1336289.04 |
| 2536 | 315317.28 | 1336289.36 |
| 2537 | 315315.45 | 1336283.65 |
| 2538 | 315316.40 | 1336283.35 |
| 2539 | 315314.21 | 1336276.73 |
| 2540 | 315298.88 | 1336254.83 |
| 2541 | 315298.05 | 1336255.42 |
| 2542 | 315294.58 | 1336250.52 |
| 2543 | 315295.43 | 1336249.92 |
| 2544 | 315279.12 | 1336226.63 |
| 2545 | 315272.97 | 1336230.93 |
| 2546 | 315246.90 | 1336193.47 |
| 2547 | 315238.56 | 1336175.39 |
| 2548 | 315237.65 | 1336175.81 |
| 2549 | 315235.09 | 1336170.39 |
| 2550 | 315236.04 | 1336169.94 |
| 2551 | 315233.95 | 1336165.40 |
| 2552 | 315233.04 | 1336165.83 |
| 2553 | 315230.48 | 1336160.40 |
| 2554 | 315231.43 | 1336159.95 |
| 2555 | 315203.33 | 1336099.05 |
| 2556 | 315202.43 | 1336099.48 |
| 2557 | 315199.86 | 1336094.06 |
| 2558 | 315205.29 | 1336091.49 |
| 2559 | 315205.78 | 1336092.53 |
| 2560 | 315210.19 | 1336090.63 |
| 2561 | 315194.61 | 1336054.29 |
| 2562 | 315188.92 | 1336045.80 |
| 2563 | 315176.46 | 1335992.52 |
| 2564 | 315175.49 | 1335992.75 |
| 2565 | 315174.07 | 1335986.93 |
| 2566 | 315174.68 | 1335986.78 |
| 2567 | 315168.74 | 1335971.16 |
| 2568 | 315167.80 | 1335971.53 |
| 2569 | 315165.62 | 1335965.94 |
| 2570 | 315166.60 | 1335965.56 |
| 2571 | 315162.19 | 1335953.99 |
| 2572 | 315150.59 | 1335937.94 |
| 2573 | 315143.93 | 1335936.68 |
| 2574 | 315137.72 | 1335927.62 |
| 2575 | 315115.31 | 1335871.82 |
| 2576 | 315103.67 | 1335868.60 |
| 2577 | 315103.35 | 1335869.67 |
| 2578 | 315097.60 | 1335867.96 |
| 2579 | 315097.88 | 1335867.00 |
| 2580 | 315078.96 | 1335861.77 |
| 2581 | 315062.16 | 1335857.60 |
| 2582 | 315061.92 | 1335858.60 |
| 2583 | 315056.09 | 1335857.21 |
| 2584 | 315056.36 | 1335856.06 |
| 2585 | 315029.45 | 1335848.44 |
| 2586 | 315003.76 | 1335839.48 |
| 2587 | 315003.44 | 1335840.43 |
| 2588 | 314997.76 | 1335838.51 |
| 2589 | 314998.10 | 1335837.51 |
| 2590 | 314997.02 | 1335837.13 |
| 2591 | 314985.69 | 1335834.22 |
| 2592 | 314985.45 | 1335835.19 |

| | | |
|--------------|----------------|--------------|
| Инв. № подл. | Подпись и дата | Взам. инв. № |
| | | |

| | | | | | |
|------|---------|------|-------|---------|------|
| | | | | | |
| Изм. | Кол.уч. | Лист | № док | Подпись | Дата |

«Проектирование и строительство Падовского группового водопровода муниципального района Пестравский Самарской области»

Лист

165

| Номер точки | Координаты | |
|-------------|------------|------------|
| | X | Y |
| 2593 | 314979.62 | 1335833.75 |
| 2594 | 314979.87 | 1335832.72 |
| 2595 | 314961.63 | 1335828.03 |
| 2596 | 314959.96 | 1335825.91 |
| 2597 | 314957.62 | 1335827.78 |
| 2598 | 314953.87 | 1335823.10 |
| 2599 | 314954.69 | 1335822.44 |
| 2600 | 314902.85 | 1335756.50 |
| 2601 | 314902.07 | 1335757.13 |
| 2602 | 314898.32 | 1335752.45 |
| 2603 | 314900.70 | 1335750.54 |
| 2604 | 314898.97 | 1335748.33 |
| 2605 | 314886.90 | 1335747.85 |
| 2606 | 314886.88 | 1335748.77 |
| 2607 | 314880.88 | 1335748.60 |
| 2608 | 314880.91 | 1335747.60 |
| 2609 | 314871.91 | 1335747.24 |
| 2610 | 314871.89 | 1335748.17 |
| 2611 | 314865.89 | 1335748.00 |
| 2612 | 314865.92 | 1335747.00 |
| 2613 | 314823.97 | 1335745.57 |
| 2614 | 314823.96 | 1335746.48 |
| 2615 | 314817.96 | 1335746.40 |
| 2616 | 314817.97 | 1335745.38 |
| 2617 | 314787.04 | 1335744.61 |
| 2618 | 314787.03 | 1335745.61 |
| 2619 | 314781.03 | 1335745.54 |
| 2620 | 314781.05 | 1335744.32 |
| 2621 | 314766.16 | 1335743.24 |
| 2622 | 314760.80 | 1335744.75 |
| 2623 | 314761.07 | 1335745.64 |
| 2624 | 314755.31 | 1335747.33 |
| 2625 | 314755.03 | 1335746.37 |
| 2626 | 314743.48 | 1335749.63 |
| 2627 | 314727.14 | 1335751.11 |
| 2628 | 314720.42 | 1335752.59 |
| 2629 | 314720.63 | 1335753.49 |
| 2630 | 314714.79 | 1335754.84 |
| 2631 | 314714.56 | 1335753.87 |
| 2632 | 314683.26 | 1335760.74 |
| 2633 | 314683.46 | 1335761.72 |
| 2634 | 314677.58 | 1335762.93 |
| 2635 | 314677.40 | 1335762.03 |
| 2636 | 314656.69 | 1335766.57 |
| 2637 | 314635.77 | 1335774.95 |
| 2638 | 314621.87 | 1335777.95 |
| 2639 | 314622.07 | 1335778.94 |
| 2640 | 314616.19 | 1335780.14 |
| 2641 | 314616.00 | 1335779.22 |
| 2642 | 314602.32 | 1335782.18 |
| 2643 | 314602.52 | 1335783.17 |
| 2644 | 314596.64 | 1335784.37 |
| 2645 | 314596.45 | 1335783.44 |
| 2646 | 314546.13 | 1335794.31 |
| 2647 | 314546.35 | 1335795.23 |
| 2648 | 314541.00 | 1335796.50 |
| 2649 | 314542.60 | 1335812.60 |
| 2650 | 314530.18 | 1335913.15 |
| 2651 | 314509.47 | 1335920.21 |
| 2652 | 314498.86 | 1335966.41 |
| 2653 | 314461.98 | 1336131.40 |
| 2654 | 314440.69 | 1336198.23 |

| | | |
|--------------|----------------|--------------|
| Инв. № подл. | Подпись и дата | Взам. инв. № |
| | | |

| | | | | | |
|------|---------|------|-------|---------|------|
| | | | | | |
| Изм. | Кол.уч. | Лист | № док | Подпись | Дата |

«Проектирование и строительство Падовского группового водопровода
муниципального района Пестравский Самарской области»

Лист

166

| Номер точки | Координаты | |
|-------------|------------|------------|
| | X | Y |
| 2655 | 314434.91 | 1336253.21 |
| 2656 | 314394.67 | 1336352.53 |
| 2657 | 314391.93 | 1336382.41 |
| 2658 | 314386.45 | 1336442.15 |
| 2659 | 314378.73 | 1336441.45 |
| 2660 | 314376.08 | 1336470.34 |
| 2661 | 314308.68 | 1336490.10 |
| 2662 | 314291.42 | 1336520.69 |
| 2663 | 314147.84 | 1336760.91 |
| 2664 | 314037.61 | 1336944.01 |
| 2665 | 313892.71 | 1337176.38 |
| 2666 | 313792.83 | 1337341.27 |
| 2667 | 313701.62 | 1337483.36 |
| 2668 | 313570.26 | 1337697.62 |
| 2669 | 313466.50 | 1337871.68 |
| 2670 | 313271.41 | 1338194.04 |
| 2671 | 313157.44 | 1338381.36 |
| 2672 | 313069.54 | 1338520.54 |
| 2673 | 313049.02 | 1338561.93 |
| 2674 | 312998.32 | 1338645.93 |
| 2675 | 312969.40 | 1338679.47 |
| 2676 | 312917.09 | 1338769.33 |
| 2677 | 312871.33 | 1338842.73 |
| 2678 | 312744.52 | 1339047.87 |
| 2679 | 312650.27 | 1339199.80 |
| 2680 | 312486.25 | 1339463.64 |
| 2681 | 312281.80 | 1339797.24 |
| 2682 | 312117.84 | 1340060.22 |
| 2683 | 312073.82 | 1340131.98 |
| 2684 | 311862.18 | 1340487.36 |
| 2685 | 311668.69 | 1340812.40 |
| 2686 | 311634.34 | 1340845.96 |
| 2687 | 311659.24 | 1340861.67 |
| 2688 | 311553.30 | 1341029.61 |
| 2689 | 311533.50 | 1341017.12 |
| 2690 | 311491.63 | 1341085.76 |
| 2691 | 311326.98 | 1341349.65 |
| 2692 | 310889.45 | 1342061.81 |
| 2693 | 310789.14 | 1342225.10 |
| 2694 | 310689.63 | 1342384.56 |
| 2695 | 310632.50 | 1342484.82 |
| 2696 | 310588.58 | 1342555.62 |
| 2697 | 310611.46 | 1342553.45 |
| 2698 | 310697.38 | 1342551.89 |
| 1 | 310744.36 | 1342552.00 |
| 2699 | 308400.22 | 1346354.57 |
| 2700 | 308399.96 | 1346353.62 |
| 2701 | 308398.99 | 1346353.89 |
| 2702 | 308398.02 | 1346350.40 |
| 2703 | 308406.74 | 1346347.96 |
| 2704 | 308407.01 | 1346348.93 |
| 2705 | 308412.79 | 1346347.31 |
| 2706 | 308412.52 | 1346346.35 |
| 2707 | 308414.45 | 1346345.81 |
| 2708 | 308414.72 | 1346346.77 |
| 2709 | 308420.50 | 1346345.16 |
| 2710 | 308420.23 | 1346344.20 |
| 2711 | 308424.08 | 1346343.12 |
| 2712 | 308424.30 | 1346343.93 |
| 2713 | 308425.45 | 1346343.61 |
| 2714 | 308426.66 | 1346347.03 |

| | | |
|--------------|----------------|--------------|
| Инв. № подл. | Подпись и дата | Взам. инв. № |
| | | |

| | | | | | |
|------|---------|------|-------|---------|------|
| Изм. | Кол.уч. | Лист | № док | Подпись | Дата |
|------|---------|------|-------|---------|------|

«Проектирование и строительство Падовского группового водопровода муниципального района Пестравский Самарской области»

Лист

167

| Номер точки | Координаты | |
|-------------|------------|------------|
| | X | Y |
| 2699 | 308400.22 | 1346354.57 |
| 2715 | 306182.62 | 1332236.01 |
| 2716 | 306173.24 | 1332230.47 |
| 2717 | 306173.62 | 1332229.86 |
| 2718 | 306168.49 | 1332226.66 |
| 2719 | 306191.76 | 1332189.52 |
| 2720 | 306192.59 | 1332190.05 |
| 2721 | 306195.80 | 1332184.98 |
| 2722 | 306194.92 | 1332184.42 |
| 2723 | 306215.01 | 1332151.84 |
| 2724 | 306215.82 | 1332152.35 |
| 2725 | 306219.03 | 1332147.28 |
| 2726 | 306218.18 | 1332146.74 |
| 2727 | 306232.86 | 1332123.35 |
| 2728 | 306233.70 | 1332123.88 |
| 2729 | 306236.90 | 1332118.81 |
| 2730 | 306236.05 | 1332118.27 |
| 2731 | 306239.40 | 1332112.94 |
| 2732 | 306240.24 | 1332113.47 |
| 2733 | 306243.44 | 1332108.40 |
| 2734 | 306242.84 | 1332108.01 |
| 2735 | 306253.60 | 1332094.01 |
| 2736 | 306254.74 | 1332094.70 |
| 2737 | 306257.84 | 1332089.56 |
| 2738 | 306256.94 | 1332089.02 |
| 2739 | 306270.76 | 1332065.14 |
| 2740 | 306271.56 | 1332065.63 |
| 2741 | 306274.67 | 1332060.49 |
| 2742 | 306273.82 | 1332059.98 |
| 2743 | 306283.75 | 1332043.65 |
| 2744 | 306284.61 | 1332044.18 |
| 2745 | 306287.72 | 1332039.04 |
| 2746 | 306286.89 | 1332038.54 |
| 2747 | 306300.73 | 1332016.34 |
| 2748 | 306301.62 | 1332016.88 |
| 2749 | 306304.72 | 1332011.74 |
| 2750 | 306303.81 | 1332011.20 |
| 2751 | 306312.47 | 1331996.21 |
| 2752 | 306313.28 | 1331996.69 |
| 2753 | 306316.38 | 1331991.56 |
| 2754 | 306315.52 | 1331991.04 |
| 2755 | 306331.21 | 1331964.86 |
| 2756 | 306332.06 | 1331965.37 |
| 2757 | 306335.16 | 1331960.24 |
| 2758 | 306334.29 | 1331959.71 |
| 2759 | 306336.52 | 1331955.96 |
| 2760 | 306337.36 | 1331956.47 |
| 2761 | 306340.46 | 1331951.33 |
| 2762 | 306339.59 | 1331950.80 |
| 2763 | 306343.68 | 1331943.93 |
| 2764 | 306344.52 | 1331944.43 |
| 2765 | 306347.62 | 1331939.30 |
| 2766 | 306346.81 | 1331938.81 |
| 2767 | 306358.18 | 1331920.63 |
| 2768 | 306359.08 | 1331921.17 |
| 2769 | 306362.18 | 1331916.04 |
| 2770 | 306361.27 | 1331915.49 |
| 2771 | 306364.51 | 1331909.89 |
| 2772 | 306365.31 | 1331910.38 |
| 2773 | 306368.42 | 1331905.24 |
| 2774 | 306367.56 | 1331904.73 |

| | | |
|--------------|----------------|--------------|
| Инв. № подл. | Подпись и дата | Взам. инв. № |
| | | |

| | | | | | |
|------|---------|------|-------|---------|------|
| Изм. | Кол.уч. | Лист | № док | Подпись | Дата |
|------|---------|------|-------|---------|------|

«Проектирование и строительство Падовского группового водопровода
муниципального района Пестравский Самарской области»

Лист

168

| Номер точки | Координаты | |
|-------------|------------|------------|
| | X | Y |
| 2775 | 306386.53 | 1331873.34 |
| 2776 | 306387.39 | 1331873.86 |
| 2777 | 306390.49 | 1331868.72 |
| 2778 | 306389.71 | 1331868.25 |
| 2779 | 306406.74 | 1331841.91 |
| 2780 | 306407.51 | 1331842.43 |
| 2781 | 306410.87 | 1331837.46 |
| 2782 | 306410.04 | 1331836.90 |
| 2783 | 306430.26 | 1331806.98 |
| 2784 | 306431.23 | 1331807.60 |
| 2785 | 306434.46 | 1331802.55 |
| 2786 | 306433.37 | 1331801.85 |
| 2787 | 306449.20 | 1331772.42 |
| 2788 | 306450.39 | 1331769.56 |
| 2789 | 306451.32 | 1331769.95 |
| 2790 | 306453.64 | 1331764.42 |
| 2791 | 306452.71 | 1331764.03 |
| 2792 | 306453.81 | 1331761.42 |
| 2793 | 306462.69 | 1331748.98 |
| 2794 | 306463.56 | 1331749.57 |
| 2795 | 306466.96 | 1331744.63 |
| 2796 | 306466.14 | 1331744.06 |
| 2797 | 306482.13 | 1331720.81 |
| 2798 | 306483.15 | 1331721.42 |
| 2799 | 306486.23 | 1331716.27 |
| 2800 | 306485.37 | 1331715.76 |
| 2801 | 306503.62 | 1331685.19 |
| 2802 | 306504.37 | 1331685.67 |
| 2803 | 306507.63 | 1331680.63 |
| 2804 | 306506.82 | 1331680.11 |
| 2805 | 306519.61 | 1331660.86 |
| 2806 | 306520.48 | 1331661.43 |
| 2807 | 306523.74 | 1331656.39 |
| 2808 | 306522.83 | 1331655.80 |
| 2809 | 306529.05 | 1331645.59 |
| 2810 | 306529.83 | 1331646.09 |
| 2811 | 306534.82 | 1331638.36 |
| 2812 | 306533.98 | 1331637.81 |
| 2813 | 306551.00 | 1331611.50 |
| 2814 | 306551.84 | 1331612.05 |
| 2815 | 306555.10 | 1331607.01 |
| 2816 | 306554.68 | 1331606.74 |
| 2817 | 306560.83 | 1331599.92 |
| 2818 | 306578.88 | 1331569.75 |
| 2819 | 306579.80 | 1331570.27 |
| 2820 | 306582.78 | 1331565.07 |
| 2821 | 306581.92 | 1331564.57 |
| 2822 | 306593.63 | 1331544.13 |
| 2823 | 306598.90 | 1331532.09 |
| 2824 | 306601.24 | 1331526.73 |
| 2825 | 306603.70 | 1331514.65 |
| 2826 | 306603.93 | 1331502.16 |
| 2827 | 306604.98 | 1331502.16 |
| 2828 | 306605.03 | 1331496.16 |
| 2829 | 306604.03 | 1331496.16 |
| 2830 | 306604.08 | 1331493.20 |
| 2831 | 306599.23 | 1331480.94 |
| 2832 | 306590.63 | 1331465.29 |
| 2833 | 306570.11 | 1331426.57 |
| 2834 | 306563.27 | 1331414.64 |
| 2835 | 306524.13 | 1331340.30 |
| 2836 | 306524.95 | 1331339.91 |

| | | |
|--------------|----------------|--------------|
| Инв. № подл. | Подпись и дата | Взам. инв. № |
| | | |

| | | | | | |
|-------------|----------------|-------------|--------------|----------------|-------------|
| | | | | | |
| <i>Изм.</i> | <i>Кол.уч.</i> | <i>Лист</i> | <i>№ док</i> | <i>Подпись</i> | <i>Дата</i> |

«Проектирование и строительство Падовского группового водопровода
муниципального района Пестравский Самарской области»

Лист

169

| Номер точки | Координаты | |
|-------------|------------|------------|
| | X | Y |
| 2837 | 306522.36 | 1331334.49 |
| 2838 | 306521.60 | 1331334.85 |
| 2839 | 306513.97 | 1331322.99 |
| 2840 | 306514.59 | 1331322.69 |
| 2841 | 306512.00 | 1331317.28 |
| 2842 | 306511.10 | 1331317.71 |
| 2843 | 306488.00 | 1331268.27 |
| 2844 | 306486.20 | 1331265.26 |
| 2845 | 306479.96 | 1331257.16 |
| 2846 | 306454.13 | 1331242.17 |
| 2847 | 306454.62 | 1331241.37 |
| 2848 | 306449.52 | 1331238.20 |
| 2849 | 306449.00 | 1331239.05 |
| 2850 | 306444.28 | 1331236.06 |
| 2851 | 306443.04 | 1331235.27 |
| 2852 | 306443.58 | 1331234.47 |
| 2853 | 306442.76 | 1331233.92 |
| 2854 | 306446.13 | 1331228.93 |
| 2855 | 306462.55 | 1331232.31 |
| 2856 | 306467.41 | 1331235.63 |
| 2857 | 306466.86 | 1331236.46 |
| 2858 | 306471.84 | 1331239.80 |
| 2859 | 306471.97 | 1331239.61 |
| 2860 | 306475.54 | 1331243.41 |
| 2861 | 306484.37 | 1331254.22 |
| 2862 | 306488.10 | 1331251.13 |
| 2863 | 306511.02 | 1331283.46 |
| 2864 | 306523.09 | 1331300.27 |
| 2865 | 306539.48 | 1331329.37 |
| 2866 | 306531.28 | 1331333.94 |
| 2867 | 306546.88 | 1331361.93 |
| 2868 | 306546.01 | 1331362.42 |
| 2869 | 306548.98 | 1331367.64 |
| 2870 | 306549.80 | 1331367.17 |
| 2871 | 306566.29 | 1331396.80 |
| 2872 | 306565.42 | 1331397.29 |
| 2873 | 306568.39 | 1331402.51 |
| 2874 | 306569.54 | 1331401.85 |
| 2875 | 306584.17 | 1331421.62 |
| 2876 | 306583.37 | 1331422.22 |
| 2877 | 306586.98 | 1331427.02 |
| 2878 | 306587.47 | 1331426.65 |
| 2879 | 306593.66 | 1331437.19 |
| 2880 | 306605.16 | 1331456.75 |
| 2881 | 306608.48 | 1331467.21 |
| 2882 | 306616.35 | 1331497.34 |
| 2883 | 306617.50 | 1331526.24 |
| 2884 | 306617.29 | 1331526.11 |
| 2885 | 306614.13 | 1331531.21 |
| 2886 | 306615.04 | 1331531.77 |
| 2887 | 306613.35 | 1331534.64 |
| 2888 | 306612.56 | 1331534.14 |
| 2889 | 306609.39 | 1331539.24 |
| 2890 | 306610.30 | 1331539.81 |
| 2891 | 306586.35 | 1331580.45 |
| 2892 | 306585.56 | 1331579.96 |
| 2893 | 306582.39 | 1331585.05 |
| 2894 | 306583.23 | 1331585.57 |
| 2895 | 306571.53 | 1331604.22 |
| 2896 | 306570.66 | 1331603.69 |
| 2897 | 306567.50 | 1331608.79 |
| 2898 | 306568.35 | 1331609.31 |

| | | |
|--------------|----------------|--------------|
| Инв. № подл. | Подпись и дата | Взам. инв. № |
| | | |

| | | | | | |
|------|---------|------|-------|---------|------|
| Изм. | Кол.уч. | Лист | № док | Подпись | Дата |
|------|---------|------|-------|---------|------|

«Проектирование и строительство Падовского группового водопровода
муниципального района Пестравский Самарской области»

Лист

170

| Номер точки | Координаты | |
|-------------|------------|------------|
| | X | Y |
| 2899 | 306561.31 | 1331620.59 |
| 2900 | 306560.46 | 1331620.06 |
| 2901 | 306557.29 | 1331625.16 |
| 2902 | 306558.18 | 1331625.71 |
| 2903 | 306543.31 | 1331650.52 |
| 2904 | 306535.62 | 1331659.72 |
| 2905 | 306534.42 | 1331658.97 |
| 2906 | 306531.26 | 1331664.07 |
| 2907 | 306532.15 | 1331664.63 |
| 2908 | 306522.98 | 1331680.02 |
| 2909 | 306522.17 | 1331679.52 |
| 2910 | 306519.01 | 1331684.62 |
| 2911 | 306519.88 | 1331685.15 |
| 2912 | 306512.42 | 1331697.32 |
| 2913 | 306511.58 | 1331696.80 |
| 2914 | 306508.42 | 1331701.90 |
| 2915 | 306509.27 | 1331702.42 |
| 2916 | 306499.46 | 1331718.25 |
| 2917 | 306498.60 | 1331717.72 |
| 2918 | 306495.44 | 1331722.82 |
| 2919 | 306496.22 | 1331723.30 |
| 2920 | 306491.75 | 1331730.05 |
| 2921 | 306490.82 | 1331729.48 |
| 2922 | 306487.66 | 1331734.58 |
| 2923 | 306488.43 | 1331735.05 |
| 2924 | 306486.15 | 1331738.47 |
| 2925 | 306485.21 | 1331737.88 |
| 2926 | 306482.05 | 1331742.98 |
| 2927 | 306482.95 | 1331743.55 |
| 2928 | 306465.46 | 1331773.24 |
| 2929 | 306464.67 | 1331772.75 |
| 2930 | 306461.51 | 1331777.84 |
| 2931 | 306462.32 | 1331778.35 |
| 2932 | 306444.17 | 1331806.64 |
| 2933 | 306443.28 | 1331806.08 |
| 2934 | 306440.11 | 1331811.18 |
| 2935 | 306440.98 | 1331811.72 |
| 2936 | 306430.84 | 1331828.33 |
| 2937 | 306430.00 | 1331827.81 |
| 2938 | 306426.84 | 1331832.91 |
| 2939 | 306427.73 | 1331833.46 |
| 2940 | 306425.71 | 1331836.81 |
| 2941 | 306424.90 | 1331836.31 |
| 2942 | 306421.74 | 1331841.41 |
| 2943 | 306422.63 | 1331841.96 |
| 2944 | 306416.04 | 1331852.93 |
| 2945 | 306382.09 | 1331906.61 |
| 2946 | 306381.22 | 1331906.07 |
| 2947 | 306378.06 | 1331911.17 |
| 2948 | 306378.91 | 1331911.70 |
| 2949 | 306368.97 | 1331927.84 |
| 2950 | 306368.13 | 1331927.31 |
| 2951 | 306364.97 | 1331932.41 |
| 2952 | 306365.74 | 1331932.89 |
| 2953 | 306346.63 | 1331961.71 |
| 2954 | 306345.79 | 1331961.16 |
| 2955 | 306342.48 | 1331966.16 |
| 2956 | 306343.46 | 1331966.81 |
| 2957 | 306325.74 | 1331997.48 |
| 2958 | 306324.88 | 1331996.98 |
| 2959 | 306321.87 | 1332002.18 |
| 2960 | 306322.85 | 1332002.74 |

| | | |
|--------------|----------------|--------------|
| Инв. № подл. | Подпись и дата | Взам. инв. № |
| | | |

| | | | | | |
|------|---------|------|-------|---------|------|
| | | | | | |
| Изм. | Кол.уч. | Лист | № док | Подпись | Дата |

«Проектирование и строительство Падовского группового водопровода муниципального района Пестравский Самарской области»

Лист

171

| Номер точки | Координаты | |
|-------------|------------|------------|
| | X | Y |
| 2961 | 306315.00 | 1332017.75 |
| 2962 | 306314.34 | 1332017.34 |
| 2963 | 306311.18 | 1332022.44 |
| 2964 | 306312.08 | 1332022.99 |
| 2965 | 306306.25 | 1332032.76 |
| 2966 | 306305.45 | 1332032.27 |
| 2967 | 306302.29 | 1332037.36 |
| 2968 | 306303.18 | 1332037.92 |
| 2969 | 306298.68 | 1332045.47 |
| 2970 | 306297.88 | 1332044.97 |
| 2971 | 306294.72 | 1332050.07 |
| 2972 | 306295.62 | 1332050.63 |
| 2973 | 306293.74 | 1332053.84 |
| 2974 | 306292.95 | 1332053.35 |
| 2975 | 306289.79 | 1332058.45 |
| 2976 | 306290.65 | 1332058.99 |
| 2977 | 306269.16 | 1332094.15 |
| 2978 | 306268.33 | 1332093.64 |
| 2979 | 306265.17 | 1332098.74 |
| 2980 | 306266.04 | 1332099.28 |
| 2981 | 306257.53 | 1332113.35 |
| 2982 | 306256.71 | 1332112.84 |
| 2983 | 306253.55 | 1332117.94 |
| 2984 | 306254.43 | 1332118.49 |
| 2985 | 306251.29 | 1332123.68 |
| 2986 | 306250.47 | 1332123.17 |
| 2987 | 306247.31 | 1332128.27 |
| 2988 | 306248.19 | 1332128.81 |
| 2989 | 306232.21 | 1332155.24 |
| 2990 | 306231.38 | 1332154.73 |
| 2991 | 306228.22 | 1332159.83 |
| 2992 | 306229.10 | 1332160.38 |
| 2993 | 306211.80 | 1332188.99 |
| 2994 | 306210.98 | 1332188.48 |
| 2995 | 306207.81 | 1332193.58 |
| 2996 | 306208.69 | 1332194.13 |
| 2997 | 306205.38 | 1332199.61 |
| 2998 | 306204.56 | 1332199.10 |
| 2999 | 306201.40 | 1332204.20 |
| 3000 | 306202.29 | 1332204.75 |
| 3001 | 306188.46 | 1332227.96 |
| 3002 | 306183.96 | 1332235.59 |
| 3003 | 306183.18 | 1332235.10 |
| 2715 | 306182.62 | 1332236.01 |
| 3004 | 308433.40 | 1346345.12 |
| 3005 | 308433.01 | 1346344.01 |
| 3006 | 308430.18 | 1346345.00 |
| 3007 | 308429.31 | 1346342.53 |
| 3008 | 308430.08 | 1346342.31 |
| 3009 | 308429.76 | 1346341.16 |
| 3010 | 308435.67 | 1346339.09 |
| 3011 | 308436.00 | 1346340.04 |
| 3012 | 308441.66 | 1346338.03 |
| 3013 | 308441.32 | 1346337.09 |
| 3014 | 308446.05 | 1346335.42 |
| 3015 | 308456.62 | 1346329.07 |
| 3016 | 308457.13 | 1346329.93 |
| 3017 | 308462.27 | 1346326.84 |
| 3018 | 308461.76 | 1346325.98 |
| 3019 | 308468.82 | 1346321.74 |
| 3020 | 308489.28 | 1346315.92 |

| | | |
|--------------|----------------|--------------|
| Инв. № подл. | Подпись и дата | Взам. инв. № |
| | | |

| | | | | | |
|------|---------|------|-------|---------|------|
| Изм. | Кол.уч. | Лист | № док | Подпись | Дата |
| | | | | | |

«Проектирование и строительство Падовского группового водопровода муниципального района Пестравский Самарской области»

| Номер точки | Координаты | |
|-------------|------------|------------|
| | X | Y |
| 3021 | 308489.54 | 1346316.87 |
| 3022 | 308490.52 | 1346316.59 |
| 3023 | 308493.75 | 1346327.93 |
| 3004 | 308433.40 | 1346345.12 |
| | | |
| 3024 | 306137.42 | 1332485.50 |
| 3025 | 306137.22 | 1332485.35 |
| 3026 | 306137.88 | 1332484.59 |
| 3027 | 306133.17 | 1332480.87 |
| 3028 | 306132.52 | 1332481.62 |
| 3029 | 306102.20 | 1332457.50 |
| 3030 | 306097.43 | 1332465.35 |
| 3031 | 306069.41 | 1332446.55 |
| 3032 | 306069.97 | 1332445.72 |
| 3033 | 306064.99 | 1332442.38 |
| 3034 | 306064.43 | 1332443.21 |
| 3035 | 306047.00 | 1332431.51 |
| 3036 | 306047.55 | 1332430.70 |
| 3037 | 306046.73 | 1332430.13 |
| 3038 | 306059.82 | 1332410.84 |
| 3039 | 306060.65 | 1332411.40 |
| 3040 | 306064.02 | 1332406.44 |
| 3041 | 306063.16 | 1332405.85 |
| 3042 | 306075.15 | 1332387.66 |
| 3043 | 306075.94 | 1332388.20 |
| 3044 | 306079.31 | 1332383.24 |
| 3045 | 306078.45 | 1332382.65 |
| 3046 | 306087.16 | 1332369.44 |
| 3047 | 306087.95 | 1332369.98 |
| 3048 | 306091.32 | 1332365.01 |
| 3049 | 306090.46 | 1332364.43 |
| 3050 | 306110.54 | 1332333.96 |
| 3051 | 306111.34 | 1332334.50 |
| 3052 | 306114.71 | 1332329.53 |
| 3053 | 306113.85 | 1332328.95 |
| 3054 | 306116.88 | 1332324.35 |
| 3055 | 306117.67 | 1332324.89 |
| 3056 | 306121.04 | 1332319.92 |
| 3057 | 306120.18 | 1332319.34 |
| 3058 | 306125.42 | 1332311.38 |
| 3059 | 306126.22 | 1332311.92 |
| 3060 | 306129.59 | 1332306.96 |
| 3061 | 306128.61 | 1332306.29 |
| 3062 | 306133.97 | 1332297.19 |
| 3063 | 306134.73 | 1332297.68 |
| 3064 | 306137.94 | 1332292.61 |
| 3065 | 306137.10 | 1332292.07 |
| 3066 | 306161.75 | 1332253.17 |
| 3067 | 306163.42 | 1332234.75 |
| 3068 | 306165.31 | 1332231.74 |
| 3069 | 306170.41 | 1332234.94 |
| 3070 | 306171.10 | 1332233.85 |
| 3071 | 306180.51 | 1332239.41 |
| 3072 | 306180.02 | 1332240.20 |
| 3073 | 306185.07 | 1332243.33 |
| 3074 | 306185.64 | 1332242.43 |
| 3075 | 306219.96 | 1332262.69 |
| 3076 | 306201.64 | 1332293.61 |
| 3077 | 306219.96 | 1332304.46 |
| 3078 | 306253.23 | 1332323.08 |
| 3079 | 306254.53 | 1332323.55 |
| 3080 | 306254.20 | 1332324.49 |

| | | |
|--------------|----------------|--------------|
| Инв. № подл. | Подпись и дата | Взам. инв. № |
| | | |

| Номер точки | Координаты | |
|-------------|------------|------------|
| | X | Y |
| 3081 | 306255.14 | 1332324.82 |
| 3082 | 306243.21 | 1332358.04 |
| 3083 | 306232.36 | 1332354.91 |
| 3084 | 306225.21 | 1332372.23 |
| 3085 | 306224.29 | 1332371.85 |
| 3086 | 306222.00 | 1332377.40 |
| 3087 | 306222.93 | 1332377.78 |
| 3088 | 306221.34 | 1332381.62 |
| 3089 | 306220.07 | 1332383.32 |
| 3090 | 306219.21 | 1332382.70 |
| 3091 | 306215.70 | 1332387.57 |
| 3092 | 306216.47 | 1332388.12 |
| 3093 | 306203.48 | 1332405.44 |
| 3094 | 306176.32 | 1332438.49 |
| 3095 | 306175.53 | 1332437.85 |
| 3096 | 306171.75 | 1332442.51 |
| 3097 | 306172.51 | 1332443.12 |
| 3098 | 306159.34 | 1332459.15 |
| 3024 | 306137.42 | 1332485.50 |
| 3099 | 308608.81 | 1346265.65 |
| 3100 | 308608.43 | 1346264.75 |
| 3101 | 308607.51 | 1346265.14 |
| 3102 | 308604.81 | 1346258.83 |
| 3103 | 308606.25 | 1346255.19 |
| 3104 | 308561.45 | 1346143.42 |
| 3105 | 308560.63 | 1346137.97 |
| 3106 | 308561.62 | 1346137.82 |
| 3107 | 308561.47 | 1346136.83 |
| 3108 | 308565.43 | 1346136.24 |
| 3109 | 308565.58 | 1346137.23 |
| 3110 | 308571.51 | 1346136.34 |
| 3111 | 308570.62 | 1346130.40 |
| 3112 | 308564.69 | 1346131.29 |
| 3113 | 308564.84 | 1346132.28 |
| 3114 | 308560.88 | 1346132.87 |
| 3115 | 308560.73 | 1346131.88 |
| 3116 | 308559.74 | 1346132.03 |
| 3117 | 308556.89 | 1346112.96 |
| 3118 | 308557.37 | 1346109.65 |
| 3119 | 308558.36 | 1346109.79 |
| 3120 | 308559.22 | 1346103.85 |
| 3121 | 308558.23 | 1346103.71 |
| 3122 | 308559.66 | 1346093.92 |
| 3123 | 308560.05 | 1346091.54 |
| 3124 | 308561.08 | 1346091.70 |
| 3125 | 308561.98 | 1346085.77 |
| 3126 | 308561.04 | 1346085.62 |
| 3127 | 308563.42 | 1346071.27 |
| 3128 | 308566.65 | 1346065.45 |
| 3129 | 308567.53 | 1346065.94 |
| 3130 | 308570.44 | 1346060.69 |
| 3131 | 308569.57 | 1346060.21 |
| 3132 | 308579.06 | 1346043.09 |
| 3133 | 308579.44 | 1346042.56 |
| 3134 | 308580.26 | 1346043.13 |
| 3135 | 308583.70 | 1346038.22 |
| 3136 | 308582.88 | 1346037.65 |
| 3137 | 308587.46 | 1346031.11 |
| 3138 | 308591.26 | 1346028.42 |
| 3139 | 308591.84 | 1346029.24 |
| 3140 | 308596.74 | 1346025.77 |

| | | |
|--------------|----------------|--------------|
| Инв. № подл. | Подпись и дата | Взам. инв. № |
| | | |

| | | | | | |
|------|---------|------|-------|---------|------|
| Изм. | Кол.уч. | Лист | № док | Подпись | Дата |
|------|---------|------|-------|---------|------|

«Проектирование и строительство Падовского группового водопровода
муниципального района Пестравский Самарской области»

Лист

174

| Номер точки | Координаты | |
|-------------|------------|------------|
| | X | Y |
| 3141 | 308596.16 | 1346024.96 |
| 3142 | 308607.22 | 1346017.12 |
| 3143 | 308607.80 | 1346017.94 |
| 3144 | 308612.70 | 1346014.47 |
| 3145 | 308611.70 | 1346013.06 |
| 3146 | 308612.92 | 1346011.59 |
| 3147 | 308613.71 | 1346012.25 |
| 3148 | 308617.52 | 1346007.61 |
| 3149 | 308616.75 | 1346006.98 |
| 3150 | 308622.12 | 1346000.53 |
| 3151 | 308624.55 | 1345999.07 |
| 3152 | 308625.07 | 1345999.92 |
| 3153 | 308630.21 | 1345996.83 |
| 3154 | 308629.70 | 1345995.98 |
| 3155 | 308655.86 | 1345980.25 |
| 3156 | 308670.79 | 1345984.09 |
| 3157 | 308689.49 | 1345973.04 |
| 3158 | 308690.00 | 1345973.90 |
| 3159 | 308690.86 | 1345973.39 |
| 3160 | 308696.74 | 1345983.34 |
| 3161 | 308695.88 | 1345983.85 |
| 3162 | 308696.39 | 1345984.71 |
| 3163 | 308692.95 | 1345986.74 |
| 3164 | 308692.44 | 1345985.88 |
| 3165 | 308687.27 | 1345988.94 |
| 3166 | 308690.32 | 1345994.10 |
| 3167 | 308695.49 | 1345991.05 |
| 3168 | 308694.98 | 1345990.19 |
| 3169 | 308698.42 | 1345988.15 |
| 3170 | 308698.93 | 1345989.01 |
| 3171 | 308698.65 | 1346000.16 |
| 3172 | 308701.01 | 1346011.71 |
| 3173 | 308704.59 | 1346026.30 |
| 3174 | 308703.62 | 1346026.57 |
| 3175 | 308705.22 | 1346032.36 |
| 3176 | 308706.18 | 1346032.09 |
| 3177 | 308711.74 | 1346050.14 |
| 3178 | 308715.45 | 1346065.61 |
| 3179 | 308718.17 | 1346075.46 |
| 3180 | 308717.21 | 1346075.73 |
| 3181 | 308718.80 | 1346081.51 |
| 3182 | 308719.77 | 1346081.25 |
| 3183 | 308720.83 | 1346085.10 |
| 3184 | 308719.87 | 1346085.37 |
| 3185 | 308721.47 | 1346091.15 |
| 3186 | 308727.25 | 1346089.55 |
| 3187 | 308725.65 | 1346083.77 |
| 3188 | 308724.69 | 1346084.04 |
| 3189 | 308723.62 | 1346080.18 |
| 3190 | 308724.59 | 1346079.91 |
| 3191 | 308722.99 | 1346074.13 |
| 3192 | 308722.02 | 1346074.40 |
| 3193 | 308719.30 | 1346064.54 |
| 3194 | 308715.61 | 1346049.11 |
| 3195 | 308710.04 | 1346031.02 |
| 3196 | 308711.00 | 1346030.76 |
| 3197 | 308709.40 | 1346024.97 |
| 3198 | 308708.44 | 1346025.24 |
| 3199 | 308704.91 | 1346010.83 |
| 3200 | 308702.67 | 1345999.84 |
| 3201 | 308703.20 | 1345986.49 |
| 3202 | 308704.10 | 1345985.96 |

| | | |
|--------------|----------------|--------------|
| Инв. № подл. | Подпись и дата | Взам. инв. № |
| | | |

| | | | | | |
|------|---------|------|-------|---------|------|
| Изм. | Кол.уч. | Лист | № док | Подпись | Дата |
| | | | | | |

«Проектирование и строительство Падовского группового водопровода
муниципального района Пестравский Самарской области»

| Номер точки | Координаты | |
|-------------|------------|------------|
| | X | Y |
| 3203 | 308703.59 | 1345985.10 |
| 3204 | 308713.65 | 1345979.16 |
| 3205 | 308720.85 | 1345975.95 |
| 3206 | 308721.27 | 1345976.85 |
| 3207 | 308726.72 | 1345974.34 |
| 3208 | 308726.33 | 1345973.50 |
| 3209 | 308759.30 | 1345958.80 |
| 3210 | 308758.10 | 1345956.06 |
| 3211 | 308778.25 | 1345947.28 |
| 3212 | 308778.66 | 1345948.19 |
| 3213 | 308784.13 | 1345945.72 |
| 3214 | 308783.75 | 1345944.88 |
| 3215 | 308785.09 | 1345944.29 |
| 3216 | 308799.79 | 1345938.55 |
| 3217 | 308800.12 | 1345939.41 |
| 3218 | 308805.73 | 1345937.30 |
| 3219 | 308805.38 | 1345936.37 |
| 3220 | 308820.33 | 1345930.52 |
| 3221 | 308822.00 | 1345929.79 |
| 3222 | 308822.41 | 1345930.70 |
| 3223 | 308827.88 | 1345928.22 |
| 3224 | 308827.50 | 1345927.38 |
| 3225 | 308833.90 | 1345924.57 |
| 3226 | 308834.31 | 1345925.48 |
| 3227 | 308839.78 | 1345923.00 |
| 3228 | 308839.39 | 1345922.16 |
| 3229 | 308863.10 | 1345911.74 |
| 3230 | 308863.46 | 1345912.59 |
| 3231 | 308868.99 | 1345910.25 |
| 3232 | 308868.60 | 1345909.33 |
| 3233 | 308872.56 | 1345907.59 |
| 3234 | 308891.73 | 1345900.27 |
| 3235 | 308892.13 | 1345901.23 |
| 3236 | 308897.68 | 1345898.95 |
| 3237 | 308897.34 | 1345898.13 |
| 3238 | 308924.93 | 1345887.59 |
| 3239 | 308931.12 | 1345884.81 |
| 3240 | 308931.48 | 1345885.62 |
| 3241 | 308934.94 | 1345884.12 |
| 3242 | 308948.38 | 1345913.98 |
| 3243 | 308914.57 | 1345996.90 |
| 3244 | 308901.89 | 1346092.89 |
| 3245 | 308909.00 | 1346154.25 |
| 3246 | 308901.03 | 1346156.71 |
| 3247 | 308900.73 | 1346155.74 |
| 3248 | 308895.00 | 1346157.53 |
| 3249 | 308895.30 | 1346158.48 |
| 3250 | 308893.39 | 1346159.07 |
| 3251 | 308893.09 | 1346158.11 |
| 3252 | 308887.36 | 1346159.88 |
| 3253 | 308887.65 | 1346160.84 |
| 3254 | 308886.11 | 1346161.31 |
| 3255 | 308885.76 | 1346160.37 |
| 3256 | 308880.14 | 1346162.45 |
| 3257 | 308880.48 | 1346163.39 |
| 3258 | 308859.44 | 1346171.17 |
| 3259 | 308859.10 | 1346170.23 |
| 3260 | 308853.47 | 1346172.31 |
| 3261 | 308853.82 | 1346173.25 |
| 3262 | 308852.60 | 1346173.70 |
| 3263 | 308846.07 | 1346176.23 |
| 3264 | 308845.71 | 1346175.30 |

| | | |
|--------------|----------------|--------------|
| Инв. № подл. | Подпись и дата | Взам. инв. № |
| | | |

| | | | | | |
|------|---------|------|-------|---------|------|
| | | | | | |
| Изм. | Кол.уч. | Лист | № док | Подпись | Дата |

«Проектирование и строительство Падовского группового водопровода муниципального района Пестравский Самарской области»

Лист

176

| Номер точки | Координаты | |
|-------------|------------|------------|
| | X | Y |
| 3265 | 308840.12 | 1346177.48 |
| 3266 | 308840.48 | 1346178.40 |
| 3267 | 308816.39 | 1346187.74 |
| 3268 | 308816.01 | 1346186.81 |
| 3269 | 308810.44 | 1346189.03 |
| 3270 | 308810.79 | 1346189.91 |
| 3271 | 308789.89 | 1346198.02 |
| 3272 | 308789.51 | 1346197.09 |
| 3273 | 308783.95 | 1346199.35 |
| 3274 | 308784.29 | 1346200.19 |
| 3275 | 308769.63 | 1346205.87 |
| 3276 | 308769.31 | 1346205.00 |
| 3277 | 308763.67 | 1346207.04 |
| 3278 | 308764.01 | 1346207.98 |
| 3279 | 308760.21 | 1346209.35 |
| 3280 | 308761.14 | 1346211.77 |
| 3281 | 308760.22 | 1346212.12 |
| 3282 | 308760.58 | 1346213.05 |
| 3283 | 308744.06 | 1346219.27 |
| 3284 | 308743.72 | 1346218.35 |
| 3285 | 308738.09 | 1346220.43 |
| 3286 | 308738.45 | 1346221.39 |
| 3287 | 308715.98 | 1346229.85 |
| 3288 | 308715.62 | 1346228.92 |
| 3289 | 308710.01 | 1346231.03 |
| 3290 | 308710.36 | 1346231.97 |
| 3291 | 308674.90 | 1346245.33 |
| 3292 | 308673.03 | 1346240.63 |
| 3293 | 308667.45 | 1346242.85 |
| 3294 | 308667.82 | 1346243.78 |
| 3295 | 308655.87 | 1346248.54 |
| 3296 | 308655.50 | 1346247.61 |
| 3297 | 308649.93 | 1346249.83 |
| 3298 | 308650.30 | 1346250.76 |
| 3299 | 308641.43 | 1346254.29 |
| 3300 | 308636.29 | 1346256.76 |
| 3301 | 308635.86 | 1346255.86 |
| 3302 | 308630.45 | 1346258.46 |
| 3303 | 308630.88 | 1346259.36 |
| 3304 | 308630.12 | 1346259.72 |
| 3305 | 308628.11 | 1346255.53 |
| 3306 | 308622.70 | 1346258.13 |
| 3307 | 308623.12 | 1346259.01 |
| 3308 | 308610.62 | 1346264.87 |
| 3099 | 308608.81 | 1346265.65 |
| 3309 | 305876.53 | 1334260.41 |
| 3310 | 305862.60 | 1334259.85 |
| 3311 | 305844.09 | 1334225.99 |
| 3312 | 305815.13 | 1334243.95 |
| 3313 | 305752.81 | 1334141.15 |
| 3314 | 305714.29 | 1334078.39 |
| 3315 | 305671.55 | 1334003.36 |
| 3316 | 305622.05 | 1333923.11 |
| 3317 | 305512.43 | 1333722.92 |
| 3318 | 305427.65 | 1333568.89 |
| 3319 | 305366.46 | 1333454.68 |
| 3320 | 305282.86 | 1333309.40 |
| 3321 | 305249.16 | 1333244.98 |
| 3322 | 305280.26 | 1333228.92 |
| 3323 | 305279.34 | 1333227.14 |
| 3324 | 305284.67 | 1333224.38 |

Взам. инв. №

Подпись и дата

Инв. № подл.

| Номер точки | Координаты | |
|-------------|------------|------------|
| | X | Y |
| 3325 | 305284.21 | 1333223.50 |
| 3326 | 305284.97 | 1333223.11 |
| 3327 | 305304.44 | 1333204.81 |
| 3328 | 305318.78 | 1333185.82 |
| 3329 | 305319.41 | 1333186.36 |
| 3330 | 305323.29 | 1333181.78 |
| 3331 | 305322.53 | 1333181.13 |
| 3332 | 305325.70 | 1333177.39 |
| 3333 | 305331.76 | 1333170.62 |
| 3334 | 305332.59 | 1333171.31 |
| 3335 | 305336.47 | 1333166.74 |
| 3336 | 305335.77 | 1333166.14 |
| 3337 | 305343.11 | 1333157.95 |
| 3338 | 305343.93 | 1333158.65 |
| 3339 | 305344.53 | 1333157.95 |
| 3340 | 305358.34 | 1333170.32 |
| 3341 | 305412.48 | 1333111.77 |
| 3342 | 305404.11 | 1333102.72 |
| 3343 | 305406.94 | 1333099.74 |
| 3344 | 305407.72 | 1333100.38 |
| 3345 | 305411.93 | 1333096.10 |
| 3346 | 305411.24 | 1333095.37 |
| 3347 | 305420.72 | 1333085.53 |
| 3348 | 305431.69 | 1333074.92 |
| 3349 | 305432.39 | 1333075.64 |
| 3350 | 305436.70 | 1333071.47 |
| 3351 | 305436.00 | 1333070.75 |
| 3352 | 305456.10 | 1333051.33 |
| 3353 | 305459.07 | 1333054.54 |
| 3354 | 305485.41 | 1333030.13 |
| 3355 | 305486.09 | 1333030.86 |
| 3356 | 305490.49 | 1333026.78 |
| 3357 | 305489.81 | 1333026.05 |
| 3358 | 305519.14 | 1332998.85 |
| 3359 | 305519.82 | 1332999.58 |
| 3360 | 305524.22 | 1332995.50 |
| 3361 | 305523.56 | 1332994.78 |
| 3362 | 305542.03 | 1332977.94 |
| 3363 | 305542.73 | 1332978.69 |
| 3364 | 305547.13 | 1332974.61 |
| 3365 | 305546.52 | 1332973.96 |
| 3366 | 305571.98 | 1332951.93 |
| 3367 | 305572.53 | 1332952.62 |
| 3368 | 305577.22 | 1332948.87 |
| 3369 | 305576.60 | 1332948.09 |
| 3370 | 305620.81 | 1332912.72 |
| 3371 | 305617.32 | 1332908.36 |
| 3372 | 305620.52 | 1332905.94 |
| 3373 | 305619.91 | 1332905.14 |
| 3374 | 305647.01 | 1332884.66 |
| 3375 | 305654.48 | 1332879.83 |
| 3376 | 305655.02 | 1332880.66 |
| 3377 | 305660.07 | 1332877.42 |
| 3378 | 305659.53 | 1332876.58 |
| 3379 | 305705.26 | 1332847.31 |
| 3380 | 305729.51 | 1332832.17 |
| 3381 | 305729.93 | 1332832.92 |
| 3382 | 305735.16 | 1332829.98 |
| 3383 | 305734.67 | 1332829.11 |
| 3384 | 305744.26 | 1332823.71 |
| 3385 | 305744.75 | 1332824.58 |
| 3386 | 305749.98 | 1332821.64 |

| | | |
|--------------|----------------|--------------|
| Инв. № подл. | Подпись и дата | Взам. инв. № |
| | | |

| | | | | | |
|------|---------|------|-------|---------|------|
| | | | | | |
| Изм. | Кол.уч. | Лист | № док | Подпись | Дата |

«Проектирование и строительство Падовского группового водопровода
муниципального района Пестравский Самарской области»

Лист

178

| Номер точки | Координаты | |
|-------------|------------|------------|
| | X | Y |
| 3387 | 305749.49 | 1332820.77 |
| 3388 | 305752.19 | 1332819.24 |
| 3389 | 305766.52 | 1332809.34 |
| 3390 | 305766.89 | 1332809.99 |
| 3391 | 305772.09 | 1332806.99 |
| 3392 | 305771.57 | 1332806.10 |
| 3393 | 305792.99 | 1332793.83 |
| 3394 | 305796.33 | 1332789.97 |
| 3395 | 305797.25 | 1332790.69 |
| 3396 | 305800.92 | 1332785.94 |
| 3397 | 305800.13 | 1332785.32 |
| 3398 | 305803.87 | 1332780.48 |
| 3399 | 305814.41 | 1332764.72 |
| 3400 | 305815.14 | 1332765.24 |
| 3401 | 305818.64 | 1332760.37 |
| 3402 | 305817.83 | 1332759.79 |
| 3403 | 305825.91 | 1332748.59 |
| 3404 | 305826.72 | 1332749.17 |
| 3405 | 305830.22 | 1332744.30 |
| 3406 | 305829.41 | 1332743.72 |
| 3407 | 305839.94 | 1332729.13 |
| 3408 | 305840.75 | 1332729.72 |
| 3409 | 305844.26 | 1332724.85 |
| 3410 | 305843.37 | 1332724.21 |
| 3411 | 305852.06 | 1332711.22 |
| 3412 | 305852.79 | 1332711.75 |
| 3413 | 305856.30 | 1332706.88 |
| 3414 | 305855.50 | 1332706.30 |
| 3415 | 305859.92 | 1332700.24 |
| 3416 | 305860.74 | 1332700.84 |
| 3417 | 305864.25 | 1332695.97 |
| 3418 | 305863.30 | 1332695.29 |
| 3419 | 305875.72 | 1332675.80 |
| 3420 | 305876.56 | 1332676.33 |
| 3421 | 305879.79 | 1332671.27 |
| 3422 | 305878.99 | 1332670.76 |
| 3423 | 305895.39 | 1332645.95 |
| 3424 | 305896.10 | 1332646.46 |
| 3425 | 305899.61 | 1332641.59 |
| 3426 | 305898.85 | 1332641.04 |
| 3427 | 305908.75 | 1332627.84 |
| 3428 | 305909.60 | 1332628.46 |
| 3429 | 305913.11 | 1332623.60 |
| 3430 | 305912.09 | 1332622.86 |
| 3431 | 305919.81 | 1332609.80 |
| 3432 | 305920.67 | 1332610.31 |
| 3433 | 305923.73 | 1332605.27 |
| 3434 | 305926.96 | 1332600.21 |
| 3435 | 305926.12 | 1332599.67 |
| 3436 | 305934.15 | 1332587.12 |
| 3437 | 305934.85 | 1332587.61 |
| 3438 | 305938.31 | 1332582.71 |
| 3439 | 305937.49 | 1332582.13 |
| 3440 | 305953.48 | 1332559.45 |
| 3441 | 305959.93 | 1332564.00 |
| 3442 | 305961.97 | 1332560.96 |
| 3443 | 305962.70 | 1332561.48 |
| 3444 | 305966.21 | 1332556.62 |
| 3445 | 305965.32 | 1332555.98 |
| 3446 | 305988.32 | 1332521.80 |
| 3447 | 305989.15 | 1332522.36 |
| 3448 | 305992.49 | 1332517.38 |

| | | |
|--------------|----------------|--------------|
| Инв. № подл. | Подпись и дата | Взам. инв. № |
| | | |

| | | | | | |
|------|---------|------|-------|---------|------|
| | | | | | |
| Изм. | Кол.уч. | Лист | № док | Подпись | Дата |

«Проектирование и строительство Падовского группового водопровода муниципального района Пестравский Самарской области»

Лист

179

| Номер точки | Координаты | |
|-------------|------------|------------|
| | X | Y |
| 3449 | 305991.66 | 1332516.82 |
| 3450 | 306002.27 | 1332501.03 |
| 3451 | 306008.08 | 1332504.92 |
| 3452 | 306011.40 | 1332499.92 |
| 3453 | 306005.57 | 1332496.02 |
| 3454 | 306014.55 | 1332481.60 |
| 3455 | 306015.55 | 1332482.23 |
| 3456 | 306020.27 | 1332474.74 |
| 3457 | 306019.23 | 1332474.08 |
| 3458 | 306043.47 | 1332435.17 |
| 3459 | 306044.19 | 1332435.66 |
| 3460 | 306044.76 | 1332434.82 |
| 3461 | 306062.20 | 1332446.53 |
| 3462 | 306061.64 | 1332447.36 |
| 3463 | 306066.63 | 1332450.70 |
| 3464 | 306067.18 | 1332449.87 |
| 3465 | 306098.68 | 1332471.01 |
| 3466 | 306103.27 | 1332463.46 |
| 3467 | 306129.91 | 1332484.65 |
| 3468 | 306125.91 | 1332489.30 |
| 3469 | 306126.51 | 1332489.81 |
| 3470 | 306122.71 | 1332493.66 |
| 3471 | 306110.20 | 1332512.10 |
| 3472 | 306099.38 | 1332528.05 |
| 3473 | 306063.48 | 1332589.24 |
| 3474 | 306052.69 | 1332608.32 |
| 3475 | 306051.82 | 1332607.83 |
| 3476 | 306048.86 | 1332613.05 |
| 3477 | 306049.65 | 1332613.50 |
| 3478 | 306037.76 | 1332633.11 |
| 3479 | 306036.91 | 1332632.60 |
| 3480 | 306033.79 | 1332637.73 |
| 3481 | 306034.65 | 1332638.25 |
| 3482 | 306019.17 | 1332663.86 |
| 3483 | 306026.84 | 1332668.49 |
| 3484 | 306021.53 | 1332677.29 |
| 3485 | 306020.31 | 1332676.55 |
| 3486 | 306017.21 | 1332681.69 |
| 3487 | 306022.35 | 1332684.79 |
| 3488 | 306025.45 | 1332679.65 |
| 3489 | 306024.95 | 1332679.35 |
| 3490 | 306032.33 | 1332667.13 |
| 3491 | 306024.67 | 1332662.50 |
| 3492 | 306038.07 | 1332640.32 |
| 3493 | 306038.92 | 1332640.84 |
| 3494 | 306042.04 | 1332635.71 |
| 3495 | 306041.18 | 1332635.19 |
| 3496 | 306053.14 | 1332615.47 |
| 3497 | 306054.08 | 1332616.01 |
| 3498 | 306057.04 | 1332610.78 |
| 3499 | 306056.17 | 1332610.29 |
| 3500 | 306066.95 | 1332591.24 |
| 3501 | 306102.77 | 1332530.19 |
| 3502 | 306113.51 | 1332514.34 |
| 3503 | 306125.81 | 1332496.21 |
| 3504 | 306129.55 | 1332492.43 |
| 3505 | 306130.46 | 1332493.21 |
| 3506 | 306131.11 | 1332492.46 |
| 3507 | 306155.21 | 1332513.21 |
| 3508 | 306173.54 | 1332529.00 |
| 3509 | 306172.89 | 1332529.76 |
| 3510 | 306177.43 | 1332533.67 |

| | | |
|--------------|----------------|--------------|
| Инв. № подл. | Подпись и дата | Взам. инв. № |
| | | |

| | | | | | |
|------|---------|------|-------|---------|------|
| | | | | | |
| Изм. | Кол.уч. | Лист | № док | Подпись | Дата |

«Проектирование и строительство Падовского группового водопровода
муниципального района Пестравский Самарской области»

| Номер точки | Координаты | |
|-------------|------------|------------|
| | X | Y |
| 3511 | 306181.35 | 1332529.13 |
| 3512 | 306176.80 | 1332525.21 |
| 3513 | 306176.15 | 1332525.97 |
| 3514 | 306157.82 | 1332510.18 |
| 3515 | 306133.72 | 1332489.42 |
| 3516 | 306134.61 | 1332488.39 |
| 3517 | 306137.99 | 1332491.07 |
| 3518 | 306162.42 | 1332461.70 |
| 3519 | 306175.61 | 1332445.65 |
| 3520 | 306176.40 | 1332446.29 |
| 3521 | 306180.19 | 1332441.63 |
| 3522 | 306179.42 | 1332441.01 |
| 3523 | 306206.63 | 1332407.91 |
| 3524 | 306219.71 | 1332390.46 |
| 3525 | 306220.57 | 1332391.08 |
| 3526 | 306224.08 | 1332386.21 |
| 3527 | 306223.31 | 1332385.66 |
| 3528 | 306224.85 | 1332383.61 |
| 3529 | 306226.63 | 1332379.30 |
| 3530 | 306227.55 | 1332379.68 |
| 3531 | 306229.84 | 1332374.13 |
| 3532 | 306228.91 | 1332373.75 |
| 3533 | 306234.69 | 1332359.74 |
| 3534 | 306245.70 | 1332362.93 |
| 3535 | 306258.90 | 1332326.18 |
| 3536 | 306259.84 | 1332326.52 |
| 3537 | 306260.18 | 1332325.58 |
| 3538 | 306260.81 | 1332325.80 |
| 3539 | 306306.69 | 1332342.36 |
| 3540 | 306306.36 | 1332343.40 |
| 3541 | 306307.31 | 1332343.71 |
| 3542 | 306305.66 | 1332348.75 |
| 3543 | 306312.27 | 1332350.91 |
| 3544 | 306338.99 | 1332357.12 |
| 3545 | 306338.76 | 1332358.04 |
| 3546 | 306344.58 | 1332359.50 |
| 3547 | 306344.83 | 1332358.49 |
| 3548 | 306360.41 | 1332362.15 |
| 3549 | 306360.18 | 1332363.07 |
| 3550 | 306361.20 | 1332363.33 |
| 3551 | 306360.17 | 1332367.71 |
| 3552 | 306359.25 | 1332367.48 |
| 3553 | 306357.79 | 1332373.30 |
| 3554 | 306363.61 | 1332374.76 |
| 3555 | 306365.07 | 1332368.95 |
| 3556 | 306364.05 | 1332368.69 |
| 3557 | 306365.07 | 1332364.31 |
| 3558 | 306366.00 | 1332364.54 |
| 3559 | 306366.25 | 1332363.52 |
| 3560 | 306366.71 | 1332363.63 |
| 3561 | 306387.52 | 1332361.39 |
| 3562 | 306398.77 | 1332360.02 |
| 3563 | 306410.89 | 1332359.94 |
| 3564 | 306438.95 | 1332361.74 |
| 3565 | 306482.22 | 1332367.02 |
| 3566 | 306485.21 | 1332354.68 |
| 3567 | 306503.27 | 1332358.64 |
| 3568 | 306506.95 | 1332356.40 |
| 3569 | 306507.58 | 1332356.55 |
| 3570 | 306507.34 | 1332357.49 |
| 3571 | 306508.33 | 1332357.74 |
| 3572 | 306500.61 | 1332389.56 |

| | | |
|--------------|----------------|--------------|
| Инв. № подл. | Подпись и дата | Взам. инв. № |
| | | |

| | | | | | |
|------|---------|------|-------|---------|------|
| Изм. | Кол.уч. | Лист | № док | Подпись | Дата |
| | | | | | |

«Проектирование и строительство Падовского группового водопровода
муниципального района Пестравский Самарской области»

Лист

181

| Номер точки | Координаты | |
|-------------|------------|------------|
| | X | Y |
| 3573 | 306499.59 | 1332389.33 |
| 3574 | 306498.27 | 1332395.18 |
| 3575 | 306499.24 | 1332395.40 |
| 3576 | 306495.80 | 1332410.69 |
| 3577 | 306494.84 | 1332410.47 |
| 3578 | 306493.49 | 1332416.31 |
| 3579 | 306494.46 | 1332416.54 |
| 3580 | 306491.23 | 1332430.38 |
| 3581 | 306490.26 | 1332430.16 |
| 3582 | 306488.90 | 1332436.00 |
| 3583 | 306489.88 | 1332436.23 |
| 3584 | 306487.43 | 1332446.95 |
| 3585 | 306486.49 | 1332446.73 |
| 3586 | 306485.09 | 1332452.56 |
| 3587 | 306490.92 | 1332453.96 |
| 3588 | 306491.16 | 1332452.99 |
| 3589 | 306493.14 | 1332453.45 |
| 3590 | 306492.92 | 1332454.42 |
| 3591 | 306493.98 | 1332454.66 |
| 3592 | 306491.44 | 1332467.47 |
| 3593 | 306490.45 | 1332467.27 |
| 3594 | 306489.29 | 1332473.16 |
| 3595 | 306490.15 | 1332473.33 |
| 3596 | 306478.49 | 1332522.20 |
| 3597 | 306477.55 | 1332521.96 |
| 3598 | 306476.08 | 1332527.78 |
| 3599 | 306477.09 | 1332528.03 |
| 3600 | 306473.60 | 1332542.64 |
| 3601 | 306472.66 | 1332542.40 |
| 3602 | 306471.20 | 1332548.22 |
| 3603 | 306472.20 | 1332548.47 |
| 3604 | 306469.69 | 1332558.95 |
| 3605 | 306468.76 | 1332558.72 |
| 3606 | 306467.29 | 1332564.53 |
| 3607 | 306468.30 | 1332564.79 |
| 3608 | 306461.64 | 1332592.65 |
| 3609 | 306460.70 | 1332592.41 |
| 3610 | 306459.24 | 1332598.23 |
| 3611 | 306460.24 | 1332598.48 |
| 3612 | 306455.59 | 1332617.94 |
| 3613 | 306454.66 | 1332617.70 |
| 3614 | 306453.19 | 1332623.52 |
| 3615 | 306454.20 | 1332623.77 |
| 3616 | 306452.23 | 1332632.03 |
| 3617 | 306451.29 | 1332631.80 |
| 3618 | 306449.83 | 1332637.62 |
| 3619 | 306450.83 | 1332637.87 |
| 3620 | 306447.89 | 1332650.19 |
| 3621 | 306446.92 | 1332649.96 |
| 3622 | 306445.53 | 1332655.79 |
| 3623 | 306446.50 | 1332656.02 |
| 3624 | 306442.76 | 1332671.68 |
| 3625 | 306441.83 | 1332671.45 |
| 3626 | 306440.36 | 1332677.26 |
| 3627 | 306441.37 | 1332677.52 |
| 3628 | 306440.27 | 1332682.17 |
| 3629 | 306439.33 | 1332681.93 |
| 3630 | 306437.87 | 1332687.75 |
| 3631 | 306438.87 | 1332688.00 |
| 3632 | 306435.66 | 1332701.33 |
| 3633 | 306434.72 | 1332701.09 |
| 3634 | 306433.25 | 1332706.91 |

| | | |
|--------------|----------------|--------------|
| Инв. № подл. | Подпись и дата | Взам. инв. № |
| | | |

| | | | | | |
|------|---------|------|-------|---------|------|
| | | | | | |
| Изм. | Кол.уч. | Лист | № док | Подпись | Дата |

«Проектирование и строительство Падовского группового водопровода
муниципального района Пестравский Самарской области»

Лист

182

| Номер точки | Координаты | |
|-------------|------------|------------|
| | X | Y |
| 3635 | 306434.25 | 1332707.16 |
| 3636 | 306428.59 | 1332730.63 |
| 3637 | 306427.65 | 1332730.39 |
| 3638 | 306426.19 | 1332736.21 |
| 3639 | 306427.11 | 1332736.44 |
| 3640 | 306422.95 | 1332751.89 |
| 3641 | 306421.93 | 1332751.63 |
| 3642 | 306420.47 | 1332757.45 |
| 3643 | 306421.50 | 1332757.71 |
| 3644 | 306415.96 | 1332781.95 |
| 3645 | 306415.06 | 1332781.73 |
| 3646 | 306413.59 | 1332787.54 |
| 3647 | 306414.58 | 1332787.79 |
| 3648 | 306412.21 | 1332797.44 |
| 3649 | 306411.26 | 1332797.20 |
| 3650 | 306409.79 | 1332803.02 |
| 3651 | 306410.77 | 1332803.27 |
| 3652 | 306404.60 | 1332828.12 |
| 3653 | 306403.63 | 1332827.88 |
| 3654 | 306402.17 | 1332833.70 |
| 3655 | 306403.14 | 1332833.94 |
| 3656 | 306395.28 | 1332865.19 |
| 3657 | 306394.28 | 1332864.93 |
| 3658 | 306392.82 | 1332870.75 |
| 3659 | 306393.82 | 1332871.01 |
| 3660 | 306393.64 | 1332871.71 |
| 3661 | 306392.67 | 1332871.47 |
| 3662 | 306391.21 | 1332877.29 |
| 3663 | 306392.19 | 1332877.54 |
| 3664 | 306376.91 | 1332939.68 |
| 3665 | 306375.95 | 1332939.44 |
| 3666 | 306374.49 | 1332945.26 |
| 3667 | 306375.48 | 1332945.51 |
| 3668 | 306369.55 | 1332969.80 |
| 3669 | 306368.60 | 1332969.56 |
| 3670 | 306367.14 | 1332975.38 |
| 3671 | 306368.13 | 1332975.63 |
| 3672 | 306358.57 | 1333014.77 |
| 3673 | 306357.62 | 1333014.53 |
| 3674 | 306356.15 | 1333020.35 |
| 3675 | 306357.15 | 1333020.60 |
| 3676 | 306348.66 | 1333055.36 |
| 3677 | 306347.71 | 1333055.12 |
| 3678 | 306346.24 | 1333060.94 |
| 3679 | 306347.23 | 1333061.19 |
| 3680 | 306336.88 | 1333103.42 |
| 3681 | 306335.93 | 1333103.18 |
| 3682 | 306334.47 | 1333109.00 |
| 3683 | 306335.46 | 1333109.25 |
| 3684 | 306329.73 | 1333132.89 |
| 3685 | 306328.78 | 1333132.66 |
| 3686 | 306327.32 | 1333138.47 |
| 3687 | 306328.32 | 1333138.73 |
| 3688 | 306327.38 | 1333142.63 |
| 3689 | 306326.44 | 1333142.39 |
| 3690 | 306324.98 | 1333148.21 |
| 3691 | 306325.98 | 1333148.46 |
| 3692 | 306319.19 | 1333176.65 |
| 3693 | 306318.25 | 1333176.41 |
| 3694 | 306316.79 | 1333182.23 |
| 3695 | 306317.79 | 1333182.48 |
| 3696 | 306311.80 | 1333207.27 |

| | | |
|--------------|----------------|--------------|
| Инв. № подл. | Подпись и дата | Взам. инв. № |
| | | |

| | | | | | |
|------|---------|------|-------|---------|------|
| | | | | | |
| Изм. | Кол.уч. | Лист | № док | Подпись | Дата |

«Проектирование и строительство Падовского группового водопровода
муниципального района Пестравский Самарской области»

Лист

183

| Номер точки | Координаты | |
|-------------|------------|------------|
| | X | Y |
| 3697 | 306310.86 | 1333207.03 |
| 3698 | 306309.40 | 1333212.85 |
| 3699 | 306310.39 | 1333213.10 |
| 3700 | 306308.28 | 1333221.85 |
| 3701 | 306307.33 | 1333221.61 |
| 3702 | 306305.87 | 1333227.43 |
| 3703 | 306306.87 | 1333227.68 |
| 3704 | 306306.40 | 1333229.60 |
| 3705 | 306305.46 | 1333229.36 |
| 3706 | 306303.99 | 1333235.18 |
| 3707 | 306304.99 | 1333235.43 |
| 3708 | 306295.04 | 1333276.57 |
| 3709 | 306294.09 | 1333276.33 |
| 3710 | 306292.63 | 1333282.15 |
| 3711 | 306293.63 | 1333282.40 |
| 3712 | 306292.54 | 1333286.94 |
| 3713 | 306291.60 | 1333286.71 |
| 3714 | 306290.13 | 1333292.53 |
| 3715 | 306291.13 | 1333292.78 |
| 3716 | 306288.32 | 1333304.44 |
| 3717 | 306287.38 | 1333304.21 |
| 3718 | 306285.92 | 1333310.03 |
| 3719 | 306286.92 | 1333310.28 |
| 3720 | 306282.24 | 1333329.72 |
| 3721 | 306281.30 | 1333329.48 |
| 3722 | 306279.83 | 1333335.30 |
| 3723 | 306280.84 | 1333335.56 |
| 3724 | 306272.95 | 1333368.84 |
| 3725 | 306272.02 | 1333368.60 |
| 3726 | 306270.56 | 1333374.42 |
| 3727 | 306271.59 | 1333374.68 |
| 3728 | 306266.28 | 1333397.78 |
| 3729 | 306268.52 | 1333407.51 |
| 3730 | 306266.94 | 1333414.66 |
| 3731 | 306265.97 | 1333414.45 |
| 3732 | 306264.68 | 1333420.31 |
| 3733 | 306265.65 | 1333420.52 |
| 3734 | 306263.53 | 1333430.13 |
| 3735 | 306262.65 | 1333429.91 |
| 3736 | 306261.19 | 1333435.73 |
| 3737 | 306262.09 | 1333435.96 |
| 3738 | 306260.18 | 1333442.82 |
| 3739 | 306259.14 | 1333442.56 |
| 3740 | 306257.67 | 1333448.38 |
| 3741 | 306258.69 | 1333448.63 |
| 3742 | 306249.62 | 1333487.21 |
| 3743 | 306248.69 | 1333486.98 |
| 3744 | 306247.23 | 1333492.80 |
| 3745 | 306248.17 | 1333493.04 |
| 3746 | 306237.05 | 1333535.52 |
| 3747 | 306236.05 | 1333535.27 |
| 3748 | 306234.59 | 1333541.09 |
| 3749 | 306235.57 | 1333541.34 |
| 3750 | 306226.12 | 1333579.76 |
| 3751 | 306225.16 | 1333579.52 |
| 3752 | 306223.70 | 1333585.34 |
| 3753 | 306224.66 | 1333585.58 |
| 3754 | 306218.04 | 1333611.63 |
| 3755 | 306217.06 | 1333611.38 |
| 3756 | 306215.59 | 1333617.20 |
| 3757 | 306216.62 | 1333617.46 |
| 3758 | 306214.91 | 1333624.80 |

| | | |
|--------------|----------------|--------------|
| Инв. № подл. | Подпись и дата | Взам. инв. № |
| | | |

| | | | | | |
|------|---------|------|-------|---------|------|
| | | | | | |
| Изм. | Кол.уч. | Лист | № док | Подпись | Дата |

«Проектирование и строительство Падовского группового водопровода муниципального района Пестравский Самарской области»

| Номер точки | Координаты | |
|-------------|------------|------------|
| | X | Y |
| 3759 | 306213.99 | 1333624.57 |
| 3760 | 306212.52 | 1333630.38 |
| 3761 | 306213.52 | 1333630.64 |
| 3762 | 306205.69 | 1333663.06 |
| 3763 | 306204.75 | 1333662.83 |
| 3764 | 306203.29 | 1333668.64 |
| 3765 | 306204.29 | 1333668.90 |
| 3766 | 306200.67 | 1333684.09 |
| 3767 | 306199.74 | 1333683.86 |
| 3768 | 306198.28 | 1333689.68 |
| 3769 | 306199.26 | 1333689.92 |
| 3770 | 306191.23 | 1333722.40 |
| 3771 | 306190.27 | 1333722.16 |
| 3772 | 306190.02 | 1333723.14 |
| 3773 | 306174.49 | 1333719.30 |
| 3774 | 306174.74 | 1333718.33 |
| 3775 | 306168.92 | 1333716.87 |
| 3776 | 306168.65 | 1333717.85 |
| 3777 | 306167.69 | 1333717.61 |
| 3778 | 306118.09 | 1333713.69 |
| 3779 | 306056.53 | 1333708.05 |
| 3780 | 306056.63 | 1333707.06 |
| 3781 | 306050.65 | 1333706.51 |
| 3782 | 306050.56 | 1333707.51 |
| 3783 | 306014.67 | 1333704.22 |
| 3784 | 305950.19 | 1333696.23 |
| 3785 | 305950.31 | 1333695.23 |
| 3786 | 305944.36 | 1333694.49 |
| 3787 | 305943.62 | 1333700.45 |
| 3788 | 305949.57 | 1333701.19 |
| 3789 | 305949.69 | 1333700.20 |
| 3790 | 306014.25 | 1333708.20 |
| 3791 | 306050.19 | 1333711.49 |
| 3792 | 306050.10 | 1333712.48 |
| 3793 | 306056.08 | 1333713.03 |
| 3794 | 306056.17 | 1333712.04 |
| 3795 | 306117.75 | 1333717.68 |
| 3796 | 306167.04 | 1333721.57 |
| 3797 | 306167.69 | 1333721.74 |
| 3798 | 306167.46 | 1333722.69 |
| 3799 | 306173.28 | 1333724.15 |
| 3800 | 306173.54 | 1333723.18 |
| 3801 | 306189.04 | 1333727.02 |
| 3802 | 306188.80 | 1333727.97 |
| 3803 | 306189.78 | 1333728.22 |
| 3804 | 306185.21 | 1333746.69 |
| 3805 | 306184.25 | 1333746.45 |
| 3806 | 306182.78 | 1333752.27 |
| 3807 | 306183.81 | 1333752.53 |
| 3808 | 306177.65 | 1333779.39 |
| 3809 | 306176.74 | 1333779.16 |
| 3810 | 306175.28 | 1333784.98 |
| 3811 | 306176.25 | 1333785.23 |
| 3812 | 306169.64 | 1333811.50 |
| 3813 | 306168.67 | 1333811.26 |
| 3814 | 306167.20 | 1333817.08 |
| 3815 | 306168.12 | 1333817.31 |
| 3816 | 306162.73 | 1333837.35 |
| 3817 | 306161.76 | 1333837.09 |
| 3818 | 306160.21 | 1333842.89 |
| 3819 | 306161.17 | 1333843.15 |
| 3820 | 306157.66 | 1333856.18 |

| | | |
|--------------|----------------|--------------|
| Инв. № подл. | Подпись и дата | Взам. инв. № |
| | | |

| | | | | | |
|------|---------|------|-------|---------|------|
| | | | | | |
| Изм. | Кол.уч. | Лист | № док | Подпись | Дата |

«Проектирование и строительство Падовского группового водопровода
муниципального района Пестравский Самарской области»

Лист

185

| Номер точки | Координаты | |
|-------------|------------|------------|
| | X | Y |
| 3821 | 306156.70 | 1333855.92 |
| 3822 | 306156.45 | 1333856.85 |
| 3823 | 306143.96 | 1333853.33 |
| 3824 | 306144.23 | 1333852.37 |
| 3825 | 306138.46 | 1333850.74 |
| 3826 | 306136.83 | 1333856.51 |
| 3827 | 306142.60 | 1333858.14 |
| 3828 | 306142.87 | 1333857.18 |
| 3829 | 306155.41 | 1333860.72 |
| 3830 | 306155.14 | 1333861.72 |
| 3831 | 306156.04 | 1333861.96 |
| 3832 | 306145.33 | 1333898.38 |
| 3833 | 306144.35 | 1333898.10 |
| 3834 | 306142.68 | 1333903.86 |
| 3835 | 306143.64 | 1333904.14 |
| 3836 | 306136.64 | 1333928.33 |
| 3837 | 306135.68 | 1333928.05 |
| 3838 | 306134.01 | 1333933.82 |
| 3839 | 306134.90 | 1333934.07 |
| 3840 | 306117.05 | 1333990.43 |
| 3841 | 306116.15 | 1333990.13 |
| 3842 | 306114.24 | 1333995.82 |
| 3843 | 306115.19 | 1333996.14 |
| 3844 | 306109.99 | 1334011.58 |
| 3845 | 306109.04 | 1334011.27 |
| 3846 | 306107.13 | 1334016.95 |
| 3847 | 306107.99 | 1334017.24 |
| 3848 | 306102.01 | 1334033.26 |
| 3849 | 306101.07 | 1334032.91 |
| 3850 | 306100.72 | 1334033.85 |
| 3851 | 306089.09 | 1334029.51 |
| 3852 | 306078.50 | 1334057.58 |
| 3853 | 306077.56 | 1334057.23 |
| 3854 | 306075.46 | 1334062.85 |
| 3855 | 306076.39 | 1334063.19 |
| 3856 | 306054.94 | 1334120.06 |
| 3857 | 306054.00 | 1334119.70 |
| 3858 | 306051.90 | 1334125.32 |
| 3859 | 306052.86 | 1334125.68 |
| 3860 | 306041.29 | 1334157.60 |
| 3861 | 306053.94 | 1334162.67 |
| 3862 | 306053.57 | 1334163.60 |
| 3863 | 306054.50 | 1334163.97 |
| 3864 | 306048.06 | 1334180.04 |
| 3865 | 306047.13 | 1334179.67 |
| 3866 | 306044.91 | 1334185.24 |
| 3867 | 306045.83 | 1334185.61 |
| 3868 | 306040.39 | 1334199.22 |
| 3869 | 306039.54 | 1334198.86 |
| 3870 | 306037.17 | 1334204.37 |
| 3871 | 306038.09 | 1334204.76 |
| 3872 | 306036.86 | 1334207.62 |
| 3873 | 306025.17 | 1334223.77 |
| 3874 | 306022.81 | 1334225.61 |
| 3875 | 306022.19 | 1334224.82 |
| 3876 | 306017.46 | 1334228.51 |
| 3877 | 306018.07 | 1334229.30 |
| 3878 | 306015.71 | 1334231.14 |
| 3879 | 306015.09 | 1334230.35 |
| 3880 | 306014.32 | 1334230.95 |
| 3881 | 306003.10 | 1334216.35 |
| 3882 | 306003.91 | 1334215.72 |

| | | |
|--------------|----------------|--------------|
| Инв. № подл. | Подпись и дата | Взам. инв. № |
| | | |

| | | | | | |
|------|---------|------|-------|---------|------|
| | | | | | |
| Изм. | Кол.уч. | Лист | № док | Подпись | Дата |

«Проектирование и строительство Падовского группового водопровода муниципального района Пестравский Самарской области»

Лист

186

| Номер точки | Координаты | |
|-------------|------------|------------|
| | X | Y |
| 3883 | 306000.22 | 1334210.99 |
| 3884 | 305999.45 | 1334211.59 |
| 3885 | 305998.46 | 1334210.30 |
| 3309 | 305876.53 | 1334260.41 |
| | | |
| 3886 | 308493.97 | 1346310.42 |
| 3887 | 308493.70 | 1346309.47 |
| 3888 | 308492.73 | 1346309.75 |
| 3889 | 308489.73 | 1346299.23 |
| 3890 | 308478.37 | 1346252.87 |
| 3891 | 308474.94 | 1346237.43 |
| 3892 | 308475.92 | 1346237.21 |
| 3893 | 308474.62 | 1346231.36 |
| 3894 | 308473.64 | 1346231.57 |
| 3895 | 308470.61 | 1346217.90 |
| 3896 | 308465.46 | 1346219.05 |
| 3897 | 308465.24 | 1346218.07 |
| 3898 | 308459.62 | 1346219.32 |
| 3899 | 308457.46 | 1346209.56 |
| 3900 | 308458.44 | 1346209.34 |
| 3901 | 308457.14 | 1346203.49 |
| 3902 | 308456.16 | 1346203.70 |
| 3903 | 308454.62 | 1346196.77 |
| 3904 | 308449.74 | 1346178.30 |
| 3905 | 308448.02 | 1346172.34 |
| 3906 | 308448.95 | 1346172.08 |
| 3907 | 308447.34 | 1346166.30 |
| 3908 | 308446.35 | 1346166.58 |
| 3909 | 308435.88 | 1346130.40 |
| 3910 | 308433.55 | 1346120.47 |
| 3911 | 308434.53 | 1346120.24 |
| 3912 | 308433.16 | 1346114.40 |
| 3913 | 308432.18 | 1346114.63 |
| 3914 | 308427.48 | 1346094.56 |
| 3915 | 308428.45 | 1346094.33 |
| 3916 | 308427.08 | 1346088.49 |
| 3917 | 308426.11 | 1346088.72 |
| 3918 | 308425.20 | 1346084.82 |
| 3919 | 308426.17 | 1346084.59 |
| 3920 | 308424.80 | 1346078.75 |
| 3921 | 308423.77 | 1346078.99 |
| 3922 | 308415.86 | 1346048.18 |
| 3923 | 308416.77 | 1346047.96 |
| 3924 | 308415.40 | 1346042.12 |
| 3925 | 308414.37 | 1346042.36 |
| 3926 | 308410.91 | 1346028.90 |
| 3927 | 308411.82 | 1346028.69 |
| 3928 | 308410.45 | 1346022.85 |
| 3929 | 308409.41 | 1346023.09 |
| 3930 | 308402.83 | 1345999.98 |
| 3931 | 308403.26 | 1345999.27 |
| 3932 | 308404.12 | 1345999.81 |
| 3933 | 308407.31 | 1345994.72 |
| 3934 | 308406.56 | 1345994.26 |
| 3935 | 308498.87 | 1345859.50 |
| 3936 | 308524.77 | 1345823.03 |
| 3937 | 308525.59 | 1345823.61 |
| 3938 | 308526.17 | 1345822.80 |
| 3939 | 308527.86 | 1345824.00 |
| 3940 | 308556.77 | 1345841.46 |
| 3941 | 308604.56 | 1345872.45 |
| 3942 | 308645.98 | 1345899.69 |

| | | |
|--------------|----------------|--------------|
| Инв. № подл. | Подпись и дата | Взам. инв. № |
| | | |

| Номер точки | Координаты | |
|-------------|------------|------------|
| | X | Y |
| 3943 | 308649.02 | 1345903.54 |
| 3944 | 308648.23 | 1345904.16 |
| 3945 | 308651.95 | 1345908.87 |
| 3946 | 308652.73 | 1345908.25 |
| 3947 | 308660.30 | 1345917.86 |
| 3948 | 308675.64 | 1345946.31 |
| 3949 | 308686.94 | 1345966.75 |
| 3950 | 308687.81 | 1345968.23 |
| 3951 | 308686.95 | 1345968.73 |
| 3952 | 308687.46 | 1345969.60 |
| 3953 | 308670.18 | 1345979.80 |
| 3954 | 308655.23 | 1345975.96 |
| 3955 | 308627.64 | 1345992.55 |
| 3956 | 308627.12 | 1345991.69 |
| 3957 | 308621.98 | 1345994.78 |
| 3958 | 308622.49 | 1345995.64 |
| 3959 | 308619.48 | 1345997.45 |
| 3960 | 308613.66 | 1346004.44 |
| 3961 | 308612.89 | 1346003.80 |
| 3962 | 308609.08 | 1346008.44 |
| 3963 | 308609.83 | 1346009.05 |
| 3964 | 308609.31 | 1346009.68 |
| 3965 | 308609.23 | 1346009.57 |
| 3966 | 308604.33 | 1346013.04 |
| 3967 | 308604.91 | 1346013.86 |
| 3968 | 308593.85 | 1346021.69 |
| 3969 | 308593.27 | 1346020.88 |
| 3970 | 308588.37 | 1346024.34 |
| 3971 | 308588.95 | 1346025.16 |
| 3972 | 308584.59 | 1346028.25 |
| 3973 | 308579.61 | 1346035.35 |
| 3974 | 308578.79 | 1346034.78 |
| 3975 | 308575.35 | 1346039.69 |
| 3976 | 308576.16 | 1346040.26 |
| 3977 | 308575.67 | 1346040.97 |
| 3978 | 308566.07 | 1346058.26 |
| 3979 | 308565.19 | 1346057.78 |
| 3980 | 308562.28 | 1346063.02 |
| 3981 | 308563.16 | 1346063.51 |
| 3982 | 308559.59 | 1346069.93 |
| 3983 | 308557.08 | 1346085.02 |
| 3984 | 308556.05 | 1346084.87 |
| 3985 | 308555.15 | 1346090.80 |
| 3986 | 308556.10 | 1346090.94 |
| 3987 | 308555.70 | 1346093.30 |
| 3988 | 308554.28 | 1346103.13 |
| 3989 | 308553.29 | 1346102.99 |
| 3990 | 308552.42 | 1346108.93 |
| 3991 | 308553.41 | 1346109.07 |
| 3992 | 308552.85 | 1346112.97 |
| 3993 | 308555.79 | 1346132.62 |
| 3994 | 308554.80 | 1346132.77 |
| 3995 | 308555.69 | 1346138.71 |
| 3996 | 308556.68 | 1346138.56 |
| 3997 | 308557.56 | 1346144.48 |
| 3998 | 308601.94 | 1346255.20 |
| 3999 | 308600.49 | 1346258.89 |
| 4000 | 308603.83 | 1346266.71 |
| 4001 | 308602.91 | 1346267.10 |
| 4002 | 308603.31 | 1346268.04 |
| 4003 | 308601.45 | 1346268.85 |
| 4004 | 308601.05 | 1346267.93 |

| | | |
|--------------|----------------|--------------|
| Инв. № подл. | Подпись и дата | Взам. инв. № |
| | | |

| | | | | | |
|------|---------|------|-------|---------|------|
| | | | | | |
| Изм. | Кол.уч. | Лист | № док | Подпись | Дата |

«Проектирование и строительство Падовского группового водопровода
муниципального района Пестравский Самарской области»

| Номер точки | Координаты | |
|-------------|------------|------------|
| | X | Y |
| 4005 | 308595.55 | 1346270.32 |
| 4006 | 308595.95 | 1346271.24 |
| 4007 | 308575.67 | 1346280.05 |
| 4008 | 308575.27 | 1346279.13 |
| 4009 | 308569.77 | 1346281.52 |
| 4010 | 308570.16 | 1346282.44 |
| 4011 | 308566.41 | 1346284.06 |
| 4012 | 308558.20 | 1346287.40 |
| 4013 | 308557.81 | 1346286.46 |
| 4014 | 308552.27 | 1346288.76 |
| 4015 | 308552.64 | 1346289.66 |
| 4016 | 308533.21 | 1346297.56 |
| 4017 | 308532.83 | 1346296.63 |
| 4018 | 308527.27 | 1346298.89 |
| 4019 | 308527.65 | 1346299.81 |
| 4020 | 308519.31 | 1346303.20 |
| 4021 | 308508.40 | 1346306.31 |
| 4022 | 308508.13 | 1346305.36 |
| 4023 | 308502.35 | 1346306.98 |
| 4024 | 308502.63 | 1346307.96 |
| 3886 | 308493.97 | 1346310.42 |
| | | |
| 4025 | 305237.84 | 1333239.57 |
| 4026 | 305094.69 | 1332939.68 |
| 4027 | 305100.26 | 1332842.79 |
| 4028 | 305108.34 | 1332786.70 |
| 4029 | 305124.16 | 1332743.74 |
| 4030 | 305268.77 | 1332429.98 |
| 4031 | 305374.56 | 1332478.08 |
| 4032 | 305382.28 | 1332466.72 |
| 4033 | 305466.54 | 1332468.16 |
| 4034 | 305605.52 | 1332457.17 |
| 4035 | 305744.23 | 1332444.89 |
| 4036 | 305839.72 | 1332454.30 |
| 4037 | 305883.12 | 1332445.00 |
| 4038 | 305923.03 | 1332450.92 |
| 4039 | 305956.27 | 1332458.90 |
| 4040 | 305980.25 | 1332463.35 |
| 4041 | 305990.40 | 1332467.31 |
| 4042 | 306010.90 | 1332478.35 |
| 4043 | 306010.47 | 1332479.03 |
| 4044 | 306011.36 | 1332479.58 |
| 4045 | 306002.20 | 1332493.85 |
| 4046 | 306001.37 | 1332493.31 |
| 4047 | 305998.12 | 1332498.35 |
| 4048 | 305998.91 | 1332498.86 |
| 4049 | 305988.34 | 1332514.59 |
| 4050 | 305987.51 | 1332514.03 |
| 4051 | 305984.17 | 1332519.01 |
| 4052 | 305985.00 | 1332519.57 |
| 4053 | 305962.08 | 1332553.64 |
| 4054 | 305961.35 | 1332553.11 |
| 4055 | 305957.84 | 1332557.97 |
| 4056 | 305952.52 | 1332553.88 |
| 4057 | 305934.22 | 1332579.83 |
| 4058 | 305933.41 | 1332579.25 |
| 4059 | 305929.95 | 1332584.15 |
| 4060 | 305930.87 | 1332584.81 |
| 4061 | 305922.75 | 1332597.52 |
| 4062 | 305921.90 | 1332596.98 |
| 4063 | 305918.56 | 1332602.09 |
| 4064 | 305915.50 | 1332607.25 |

| | | |
|--------------|----------------|--------------|
| Инв. № подл. | Подпись и дата | Взам. инв. № |
| | | |

| | | | | | |
|------|---------|------|-------|---------|------|
| | | | | | |
| Изм. | Кол.уч. | Лист | № док | Подпись | Дата |

«Проектирование и строительство Падовского группового водопровода муниципального района Пестравский Самарской области»

| Номер точки | Координаты | |
|-------------|------------|------------|
| | X | Y |
| 4065 | 305916.36 | 1332607.76 |
| 4066 | 305908.83 | 1332620.51 |
| 4067 | 305908.25 | 1332620.09 |
| 4068 | 305904.74 | 1332624.95 |
| 4069 | 305905.50 | 1332625.50 |
| 4070 | 305895.60 | 1332638.70 |
| 4071 | 305894.74 | 1332638.08 |
| 4072 | 305891.23 | 1332642.95 |
| 4073 | 305892.14 | 1332643.61 |
| 4074 | 305875.61 | 1332668.62 |
| 4075 | 305874.73 | 1332668.05 |
| 4076 | 305871.50 | 1332673.11 |
| 4077 | 305872.35 | 1332673.65 |
| 4078 | 305860.05 | 1332692.94 |
| 4079 | 305859.38 | 1332692.46 |
| 4080 | 305855.87 | 1332697.33 |
| 4081 | 305856.67 | 1332697.90 |
| 4082 | 305852.26 | 1332703.97 |
| 4083 | 305851.43 | 1332703.37 |
| 4084 | 305847.92 | 1332708.24 |
| 4085 | 305848.82 | 1332708.88 |
| 4086 | 305840.12 | 1332721.86 |
| 4087 | 305839.39 | 1332721.34 |
| 4088 | 305835.88 | 1332726.21 |
| 4089 | 305836.70 | 1332726.79 |
| 4090 | 305826.17 | 1332741.38 |
| 4091 | 305825.36 | 1332740.80 |
| 4092 | 305821.85 | 1332745.66 |
| 4093 | 305822.66 | 1332746.25 |
| 4094 | 305814.59 | 1332757.45 |
| 4095 | 305813.78 | 1332756.86 |
| 4096 | 305810.27 | 1332761.73 |
| 4097 | 305811.16 | 1332762.37 |
| 4098 | 305800.62 | 1332778.14 |
| 4099 | 305796.96 | 1332782.88 |
| 4100 | 305796.17 | 1332782.27 |
| 4101 | 305792.50 | 1332787.02 |
| 4102 | 305793.16 | 1332787.53 |
| 4103 | 305790.41 | 1332790.70 |
| 4104 | 305769.58 | 1332802.63 |
| 4105 | 305769.09 | 1332801.79 |
| 4106 | 305763.89 | 1332804.79 |
| 4107 | 305764.51 | 1332805.86 |
| 4108 | 305750.07 | 1332815.85 |
| 4109 | 305747.52 | 1332817.28 |
| 4110 | 305747.03 | 1332816.41 |
| 4111 | 305741.80 | 1332819.35 |
| 4112 | 305742.30 | 1332820.22 |
| 4113 | 305732.71 | 1332825.62 |
| 4114 | 305732.22 | 1332824.75 |
| 4115 | 305726.99 | 1332827.69 |
| 4116 | 305727.55 | 1332828.68 |
| 4117 | 305703.12 | 1332843.93 |
| 4118 | 305657.37 | 1332873.21 |
| 4119 | 305656.83 | 1332872.37 |
| 4120 | 305651.78 | 1332875.60 |
| 4121 | 305652.33 | 1332876.46 |
| 4122 | 305644.71 | 1332881.38 |
| 4123 | 305617.50 | 1332901.95 |
| 4124 | 305616.90 | 1332901.16 |
| 4125 | 305612.11 | 1332904.78 |
| 4126 | 305612.72 | 1332905.57 |

| | | |
|--------------|----------------|--------------|
| Инв. № подл. | Подпись и дата | Взам. инв. № |
| | | |

| | | | | | |
|------|---------|------|-------|---------|------|
| | | | | | |
| Изм. | Кол.уч. | Лист | № док | Подпись | Дата |

«Проектирование и строительство Падовского группового водопровода
муниципального района Пестравский Самарской области»

| Номер точки | Координаты | |
|-------------|------------|------------|
| | X | Y |
| 4127 | 305611.00 | 1332906.87 |
| 4128 | 305615.19 | 1332912.09 |
| 4129 | 305574.10 | 1332944.96 |
| 4130 | 305573.47 | 1332944.18 |
| 4131 | 305568.79 | 1332947.93 |
| 4132 | 305569.48 | 1332948.80 |
| 4133 | 305543.80 | 1332971.02 |
| 4134 | 305543.05 | 1332970.22 |
| 4135 | 305542.37 | 1332970.85 |
| 4136 | 305541.71 | 1332970.10 |
| 4137 | 305542.49 | 1332969.37 |
| 4138 | 305538.41 | 1332964.97 |
| 4139 | 305534.01 | 1332969.05 |
| 4140 | 305538.09 | 1332973.45 |
| 4141 | 305538.77 | 1332972.82 |
| 4142 | 305539.43 | 1332973.57 |
| 4143 | 305538.65 | 1332974.29 |
| 4144 | 305539.31 | 1332975.01 |
| 4145 | 305520.84 | 1332991.85 |
| 4146 | 305520.14 | 1332991.10 |
| 4147 | 305515.74 | 1332995.18 |
| 4148 | 305516.42 | 1332995.91 |
| 4149 | 305487.09 | 1333023.12 |
| 4150 | 305486.41 | 1333022.38 |
| 4151 | 305482.01 | 1333026.46 |
| 4152 | 305482.69 | 1333027.20 |
| 4153 | 305459.29 | 1333048.88 |
| 4154 | 305456.27 | 1333045.61 |
| 4155 | 305433.22 | 1333067.88 |
| 4156 | 305432.53 | 1333067.16 |
| 4157 | 305428.21 | 1333071.33 |
| 4158 | 305428.91 | 1333072.05 |
| 4159 | 305417.89 | 1333082.70 |
| 4160 | 305408.33 | 1333092.59 |
| 4161 | 305407.66 | 1333091.89 |
| 4162 | 305403.45 | 1333096.17 |
| 4163 | 305404.20 | 1333096.90 |
| 4164 | 305398.61 | 1333102.66 |
| 4165 | 305407.03 | 1333111.77 |
| 4166 | 305358.07 | 1333164.72 |
| 4167 | 305347.11 | 1333154.90 |
| 4168 | 305347.81 | 1333154.07 |
| 4169 | 305343.23 | 1333150.19 |
| 4170 | 305339.35 | 1333154.77 |
| 4171 | 305340.05 | 1333155.37 |
| 4172 | 305332.72 | 1333163.56 |
| 4173 | 305331.89 | 1333162.86 |
| 4174 | 305328.01 | 1333167.44 |
| 4175 | 305328.71 | 1333168.03 |
| 4176 | 305322.68 | 1333174.76 |
| 4177 | 305319.47 | 1333178.55 |
| 4178 | 305318.71 | 1333177.90 |
| 4179 | 305314.83 | 1333182.48 |
| 4180 | 305315.72 | 1333183.23 |
| 4181 | 305301.45 | 1333202.13 |
| 4182 | 305282.64 | 1333219.81 |
| 4183 | 305282.38 | 1333219.94 |
| 4184 | 305281.92 | 1333219.05 |
| 4185 | 305276.59 | 1333221.81 |
| 4186 | 305275.67 | 1333220.03 |
| 4025 | 305237.84 | 1333239.57 |

| | | |
|--------------|----------------|--------------|
| Инв. № подл. | Подпись и дата | Взам. инв. № |
| | | |

| | | | | | |
|------|---------|------|-------|---------|------|
| Изм. | Кол.уч. | Лист | № док | Подпись | Дата |
|------|---------|------|-------|---------|------|

«Проектирование и строительство Падовского группового водопровода муниципального района Пестравский Самарской области»

| Номер точки | Координаты | |
|-------------|------------|------------|
| | X | Y |
| 4187 | 308701.56 | 1345981.66 |
| 4188 | 308701.05 | 1345980.80 |
| 4189 | 308700.19 | 1345981.31 |
| 4190 | 308694.31 | 1345971.36 |
| 4191 | 308695.17 | 1345970.85 |
| 4192 | 308692.12 | 1345965.68 |
| 4193 | 308691.26 | 1345966.19 |
| 4194 | 308690.41 | 1345964.76 |
| 4195 | 308679.16 | 1345944.39 |
| 4196 | 308663.66 | 1345915.66 |
| 4197 | 308655.87 | 1345905.78 |
| 4198 | 308656.66 | 1345905.16 |
| 4199 | 308652.95 | 1345900.45 |
| 4200 | 308652.16 | 1345901.06 |
| 4201 | 308648.72 | 1345896.70 |
| 4202 | 308606.74 | 1345869.10 |
| 4203 | 308558.89 | 1345838.07 |
| 4204 | 308530.05 | 1345820.65 |
| 4205 | 308528.48 | 1345819.53 |
| 4206 | 308529.06 | 1345818.72 |
| 4207 | 308528.25 | 1345818.14 |
| 4208 | 308574.03 | 1345753.70 |
| 4209 | 308574.93 | 1345754.22 |
| 4210 | 308577.96 | 1345749.05 |
| 4211 | 308577.10 | 1345748.54 |
| 4212 | 308633.32 | 1345652.53 |
| 4213 | 308634.08 | 1345653.00 |
| 4214 | 308634.61 | 1345652.15 |
| 4215 | 308652.59 | 1345663.37 |
| 4216 | 308652.12 | 1345664.19 |
| 4217 | 308657.34 | 1345667.16 |
| 4218 | 308657.89 | 1345666.19 |
| 4219 | 308662.04 | 1345668.38 |
| 4220 | 308685.10 | 1345683.20 |
| 4221 | 308686.42 | 1345683.94 |
| 4222 | 308685.92 | 1345684.82 |
| 4223 | 308691.14 | 1345687.79 |
| 4224 | 308691.66 | 1345686.88 |
| 4225 | 308708.40 | 1345696.27 |
| 4226 | 308707.90 | 1345697.14 |
| 4227 | 308713.12 | 1345700.11 |
| 4228 | 308713.64 | 1345699.19 |
| 4229 | 308741.17 | 1345714.42 |
| 4230 | 308740.68 | 1345715.28 |
| 4231 | 308742.94 | 1345716.58 |
| 4232 | 308743.20 | 1345721.26 |
| 4233 | 308742.20 | 1345721.30 |
| 4234 | 308742.45 | 1345727.29 |
| 4235 | 308748.44 | 1345727.05 |
| 4236 | 308748.19 | 1345721.05 |
| 4237 | 308747.19 | 1345721.09 |
| 4238 | 308747.01 | 1345717.66 |
| 4239 | 308751.07 | 1345719.91 |
| 4240 | 308752.36 | 1345720.73 |
| 4241 | 308751.80 | 1345721.62 |
| 4242 | 308756.90 | 1345724.79 |
| 4243 | 308757.42 | 1345723.94 |
| 4244 | 308764.21 | 1345728.25 |
| 4245 | 308786.06 | 1345740.87 |
| 4246 | 308800.54 | 1345749.51 |
| 4247 | 308800.01 | 1345750.43 |
| 4248 | 308805.19 | 1345753.45 |

| | | |
|--------------|----------------|--------------|
| Инв. № подл. | Подпись и дата | Взам. инв. № |
| | | |

| | | | | | |
|------|---------|------|-------|---------|------|
| | | | | | |
| Изм. | Кол.уч. | Лист | № док | Подпись | Дата |

«Проектирование и строительство Падовского группового водопровода
муниципального района Пестравский Самарской области»

Лист

192

| Номер точки | Координаты | |
|-------------|------------|------------|
| | X | Y |
| 4249 | 308805.70 | 1345752.59 |
| 4250 | 308813.72 | 1345757.37 |
| 4251 | 308827.18 | 1345767.27 |
| 4252 | 308830.15 | 1345769.53 |
| 4253 | 308829.54 | 1345770.31 |
| 4254 | 308834.27 | 1345774.00 |
| 4255 | 308834.92 | 1345773.16 |
| 4256 | 308850.33 | 1345784.90 |
| 4257 | 308849.72 | 1345785.68 |
| 4258 | 308854.44 | 1345789.38 |
| 4259 | 308855.10 | 1345788.54 |
| 4260 | 308857.08 | 1345790.05 |
| 4261 | 308864.71 | 1345797.85 |
| 4262 | 308863.99 | 1345798.54 |
| 4263 | 308868.14 | 1345802.87 |
| 4264 | 308868.90 | 1345802.13 |
| 4265 | 308874.84 | 1345808.21 |
| 4266 | 308885.65 | 1345821.51 |
| 4267 | 308884.87 | 1345822.12 |
| 4268 | 308888.59 | 1345826.83 |
| 4269 | 308889.43 | 1345826.16 |
| 4270 | 308896.17 | 1345834.47 |
| 4271 | 308901.93 | 1345841.91 |
| 4272 | 308901.10 | 1345842.56 |
| 4273 | 308904.81 | 1345847.27 |
| 4274 | 308905.60 | 1345846.65 |
| 4275 | 308914.26 | 1345857.86 |
| 4276 | 308913.43 | 1345858.51 |
| 4277 | 308917.14 | 1345863.22 |
| 4278 | 308917.93 | 1345862.60 |
| 4279 | 308918.26 | 1345863.03 |
| 4280 | 308923.35 | 1345864.96 |
| 4281 | 308929.99 | 1345879.73 |
| 4282 | 308929.08 | 1345880.12 |
| 4283 | 308929.53 | 1345881.14 |
| 4284 | 308923.40 | 1345883.90 |
| 4285 | 308895.82 | 1345894.43 |
| 4286 | 308895.40 | 1345893.40 |
| 4287 | 308889.85 | 1345895.68 |
| 4288 | 308890.22 | 1345896.57 |
| 4289 | 308871.04 | 1345903.89 |
| 4290 | 308867.04 | 1345905.65 |
| 4291 | 308866.65 | 1345904.73 |
| 4292 | 308861.12 | 1345907.07 |
| 4293 | 308861.54 | 1345908.06 |
| 4294 | 308837.74 | 1345918.51 |
| 4295 | 308837.30 | 1345917.53 |
| 4296 | 308831.83 | 1345920.01 |
| 4297 | 308832.25 | 1345920.93 |
| 4298 | 308825.84 | 1345923.74 |
| 4299 | 308825.40 | 1345922.76 |
| 4300 | 308819.93 | 1345925.24 |
| 4301 | 308820.35 | 1345926.15 |
| 4302 | 308818.80 | 1345926.83 |
| 4303 | 308803.98 | 1345932.62 |
| 4304 | 308803.62 | 1345931.69 |
| 4305 | 308798.01 | 1345933.79 |
| 4306 | 308798.39 | 1345934.80 |
| 4307 | 308783.56 | 1345940.60 |
| 4308 | 308782.10 | 1345941.23 |
| 4309 | 308781.66 | 1345940.25 |
| 4310 | 308776.19 | 1345942.72 |

| | | |
|--------------|----------------|--------------|
| Инв. № подл. | Подпись и дата | Взам. инв. № |
| | | |

| | | | | | |
|------|---------|------|-------|---------|------|
| | | | | | |
| Изм. | Кол.уч. | Лист | № док | Подпись | Дата |

«Проектирование и строительство Падовского группового водопровода
муниципального района Пестравский Самарской области»

Лист

193

| Номер точки | Координаты | |
|-------------|------------|------------|
| | X | Y |
| 4311 | 308776.60 | 1345943.63 |
| 4312 | 308752.84 | 1345953.99 |
| 4313 | 308754.05 | 1345956.77 |
| 4314 | 308724.66 | 1345969.87 |
| 4315 | 308724.21 | 1345968.89 |
| 4316 | 308718.76 | 1345971.41 |
| 4317 | 308719.18 | 1345972.31 |
| 4318 | 308711.81 | 1345975.60 |
| 4187 | 308701.56 | 1345981.66 |
| | | |
| 4319 | 305302.06 | 1333362.79 |
| 4320 | 305286.94 | 1333342.44 |
| 4321 | 305266.87 | 1333300.38 |
| 4322 | 305274.10 | 1333314.21 |
| 4319 | 305302.06 | 1333362.79 |
| | | |
| 4323 | 308933.66 | 1345878.13 |
| 4324 | 308926.32 | 1345861.81 |
| 4325 | 308921.33 | 1345859.92 |
| 4326 | 308921.86 | 1345859.51 |
| 4327 | 308918.14 | 1345854.80 |
| 4328 | 308917.40 | 1345855.38 |
| 4329 | 308908.74 | 1345844.18 |
| 4330 | 308909.52 | 1345843.56 |
| 4331 | 308905.81 | 1345838.85 |
| 4332 | 308905.07 | 1345839.43 |
| 4333 | 308899.31 | 1345831.98 |
| 4334 | 308892.57 | 1345823.69 |
| 4335 | 308893.30 | 1345823.11 |
| 4336 | 308889.58 | 1345818.40 |
| 4337 | 308888.79 | 1345819.03 |
| 4338 | 308877.83 | 1345805.54 |
| 4339 | 308871.79 | 1345799.36 |
| 4340 | 308872.47 | 1345798.71 |
| 4341 | 308868.31 | 1345794.38 |
| 4342 | 308867.59 | 1345795.07 |
| 4343 | 308859.74 | 1345787.04 |
| 4344 | 308857.56 | 1345785.39 |
| 4345 | 308858.14 | 1345784.65 |
| 4346 | 308857.35 | 1345784.04 |
| 4347 | 308864.98 | 1345774.03 |
| 4348 | 308881.16 | 1345755.36 |
| 4349 | 308904.24 | 1345729.71 |
| 4350 | 308904.99 | 1345730.37 |
| 4351 | 308908.95 | 1345725.86 |
| 4352 | 308908.25 | 1345725.25 |
| 4353 | 308916.95 | 1345715.58 |
| 4354 | 308917.70 | 1345716.24 |
| 4355 | 308921.66 | 1345711.73 |
| 4356 | 308920.97 | 1345711.12 |
| 4357 | 308928.14 | 1345703.16 |
| 4358 | 308932.87 | 1345697.64 |
| 4359 | 308933.56 | 1345698.25 |
| 4360 | 308937.52 | 1345693.74 |
| 4361 | 308936.77 | 1345693.08 |
| 4362 | 308942.63 | 1345686.25 |
| 4363 | 308943.33 | 1345686.86 |
| 4364 | 308947.28 | 1345682.35 |
| 4365 | 308946.54 | 1345681.69 |
| 4366 | 308951.07 | 1345676.41 |
| 4367 | 308951.76 | 1345677.02 |
| 4368 | 308955.72 | 1345672.51 |

| | | |
|--------------|----------------|--------------|
| Инв. № подл. | Подпись и дата | Взам. инв. № |
| | | |

| | | | | | |
|------|---------|------|-------|---------|------|
| | | | | | |
| Изм. | Кол.уч. | Лист | № док | Подпись | Дата |

«Проектирование и строительство Падовского группового водопровода
муниципального района Пестравский Самарской области»

| Номер точки | Координаты | |
|-------------|------------|------------|
| | X | Y |
| 4369 | 308954.97 | 1345671.85 |
| 4370 | 308963.43 | 1345661.98 |
| 4371 | 308964.13 | 1345662.59 |
| 4372 | 308968.09 | 1345658.08 |
| 4373 | 308967.34 | 1345657.43 |
| 4374 | 308969.03 | 1345655.45 |
| 4375 | 308980.03 | 1345642.23 |
| 4376 | 308980.69 | 1345642.81 |
| 4377 | 308984.65 | 1345638.30 |
| 4378 | 308983.87 | 1345637.62 |
| 4379 | 308984.75 | 1345636.56 |
| 4380 | 308989.16 | 1345630.57 |
| 4381 | 308996.31 | 1345620.17 |
| 4382 | 308999.92 | 1345622.66 |
| 4383 | 309010.71 | 1345606.96 |
| 4384 | 309011.55 | 1345607.52 |
| 4385 | 309012.10 | 1345606.70 |
| 4386 | 309012.89 | 1345607.24 |
| 4387 | 309017.97 | 1345614.18 |
| 4388 | 309017.12 | 1345614.82 |
| 4389 | 309020.71 | 1345619.62 |
| 4390 | 309021.51 | 1345619.03 |
| 4391 | 309030.32 | 1345631.07 |
| 4392 | 309031.18 | 1345632.66 |
| 4393 | 309030.30 | 1345633.13 |
| 4394 | 309033.11 | 1345638.43 |
| 4395 | 309034.04 | 1345637.93 |
| 4396 | 309052.66 | 1345672.26 |
| 4397 | 309051.72 | 1345672.79 |
| 4398 | 309054.66 | 1345678.02 |
| 4399 | 309055.52 | 1345677.53 |
| 4400 | 309060.76 | 1345687.20 |
| 4401 | 309059.82 | 1345687.73 |
| 4402 | 309062.76 | 1345692.96 |
| 4403 | 309063.62 | 1345692.48 |
| 4404 | 309070.77 | 1345705.66 |
| 4405 | 309069.83 | 1345706.19 |
| 4406 | 309075.22 | 1345715.78 |
| 4407 | 309080.45 | 1345712.84 |
| 4408 | 309075.06 | 1345703.25 |
| 4409 | 309074.26 | 1345703.70 |
| 4410 | 309067.11 | 1345690.52 |
| 4411 | 309067.99 | 1345690.02 |
| 4412 | 309065.05 | 1345684.79 |
| 4413 | 309064.25 | 1345685.24 |
| 4414 | 309059.00 | 1345675.57 |
| 4415 | 309059.89 | 1345675.08 |
| 4416 | 309059.44 | 1345674.28 |
| 4417 | 309066.91 | 1345670.23 |
| 4418 | 309067.39 | 1345671.10 |
| 4419 | 309068.26 | 1345670.62 |
| 4420 | 309076.82 | 1345686.40 |
| 4421 | 309075.94 | 1345686.87 |
| 4422 | 309078.75 | 1345692.17 |
| 4423 | 309079.62 | 1345691.71 |
| 4424 | 309087.05 | 1345706.17 |
| 4425 | 309086.15 | 1345706.62 |
| 4426 | 309088.84 | 1345711.98 |
| 4427 | 309089.79 | 1345711.51 |
| 4428 | 309097.11 | 1345725.77 |
| 4429 | 309096.18 | 1345726.26 |
| 4430 | 309098.97 | 1345731.57 |

| | | |
|--------------|----------------|--------------|
| Инв. № подл. | Подпись и дата | Взам. инв. № |
| | | |

| | | | | | |
|------|---------|------|-------|---------|------|
| | | | | | |
| Изм. | Кол.уч. | Лист | № док | Подпись | Дата |

«Проектирование и строительство Падовского группового водопровода
муниципального района Пестравский Самарской области»

| Номер точки | Координаты | |
|-------------|------------|------------|
| | X | Y |
| 4431 | 309099.85 | 1345731.11 |
| 4432 | 309108.31 | 1345747.57 |
| 4433 | 309107.37 | 1345748.07 |
| 4434 | 309110.17 | 1345753.37 |
| 4435 | 309111.05 | 1345752.91 |
| 4436 | 309126.56 | 1345783.10 |
| 4437 | 309125.64 | 1345783.62 |
| 4438 | 309126.14 | 1345784.50 |
| 4439 | 309116.89 | 1345789.58 |
| 4440 | 309116.42 | 1345788.70 |
| 4441 | 309111.13 | 1345791.52 |
| 4442 | 309111.64 | 1345792.47 |
| 4443 | 309104.89 | 1345796.18 |
| 4444 | 309103.29 | 1345793.33 |
| 4445 | 309098.06 | 1345796.28 |
| 4446 | 309098.59 | 1345797.22 |
| 4447 | 309083.60 | 1345805.95 |
| 4448 | 309083.10 | 1345805.07 |
| 4449 | 309077.88 | 1345808.02 |
| 4450 | 309078.41 | 1345808.97 |
| 4451 | 309064.45 | 1345817.09 |
| 4452 | 309063.96 | 1345816.21 |
| 4453 | 309058.73 | 1345819.15 |
| 4454 | 309059.27 | 1345820.11 |
| 4455 | 309047.28 | 1345827.08 |
| 4456 | 309046.70 | 1345826.14 |
| 4457 | 309041.58 | 1345829.27 |
| 4458 | 309044.71 | 1345834.39 |
| 4459 | 309045.56 | 1345833.87 |
| 4460 | 309046.43 | 1345835.32 |
| 4461 | 309039.75 | 1345839.32 |
| 4462 | 309037.34 | 1345835.29 |
| 4463 | 309038.19 | 1345834.76 |
| 4464 | 309035.06 | 1345829.64 |
| 4465 | 309029.94 | 1345832.77 |
| 4466 | 309030.47 | 1345833.63 |
| 4467 | 309024.98 | 1345836.92 |
| 4468 | 309024.48 | 1345836.05 |
| 4469 | 309019.29 | 1345839.07 |
| 4470 | 309019.83 | 1345840.00 |
| 4471 | 309016.43 | 1345842.03 |
| 4472 | 308949.01 | 1345872.37 |
| 4473 | 308948.56 | 1345871.40 |
| 4474 | 308943.12 | 1345873.93 |
| 4475 | 308943.54 | 1345874.83 |
| 4476 | 308937.47 | 1345877.56 |
| 4477 | 308937.07 | 1345876.65 |
| 4323 | 308933.66 | 1345878.13 |
| 4478 | 305731.34 | 1334155.08 |
| 4479 | 305719.26 | 1334133.28 |
| 4480 | 305681.08 | 1334073.83 |
| 4481 | 305658.71 | 1334040.30 |
| 4482 | 305621.49 | 1333946.25 |
| 4483 | 305488.55 | 1333725.83 |
| 4484 | 305350.85 | 1333476.42 |
| 4485 | 305334.28 | 1333430.03 |
| 4486 | 305329.07 | 1333409.74 |
| 4487 | 305357.72 | 1333459.53 |
| 4488 | 305418.86 | 1333573.66 |
| 4489 | 305503.66 | 1333727.74 |
| 4490 | 305613.40 | 1333928.14 |

| | | |
|--------------|----------------|--------------|
| Инв. № подл. | Подпись и дата | Взам. инв. № |
| | | |

| | | | | | |
|------|---------|------|-------|---------|------|
| Изм. | Кол.уч. | Лист | № док | Подпись | Дата |
| | | | | | |

«Проектирование и строительство Падовского группового водопровода муниципального района Пестравский Самарской области»

| Номер точки | Координаты | |
|-------------|------------|------------|
| | X | Y |
| 4491 | 305662.94 | 1334008.46 |
| 4492 | 305705.68 | 1334083.48 |
| 4493 | 305743.22 | 1334144.65 |
| 4494 | 305740.47 | 1334146.31 |
| 4478 | 305731.34 | 1334155.08 |
| | | |
| 4495 | 308852.79 | 1345781.75 |
| 4496 | 308837.39 | 1345770.01 |
| 4497 | 308837.96 | 1345769.28 |
| 4498 | 308833.24 | 1345765.58 |
| 4499 | 308832.61 | 1345766.38 |
| 4500 | 308829.58 | 1345764.06 |
| 4501 | 308815.93 | 1345754.04 |
| 4502 | 308807.71 | 1345749.13 |
| 4503 | 308808.21 | 1345748.26 |
| 4504 | 308803.02 | 1345745.25 |
| 4505 | 308802.55 | 1345746.05 |
| 4506 | 308788.09 | 1345737.42 |
| 4507 | 308766.28 | 1345724.83 |
| 4508 | 308759.54 | 1345720.55 |
| 4509 | 308760.07 | 1345719.70 |
| 4510 | 308759.22 | 1345719.17 |
| 4511 | 308767.34 | 1345705.72 |
| 4512 | 308768.13 | 1345706.21 |
| 4513 | 308771.30 | 1345701.11 |
| 4514 | 308770.45 | 1345700.58 |
| 4515 | 308794.74 | 1345660.37 |
| 4516 | 308788.62 | 1345656.36 |
| 4517 | 308796.98 | 1345643.47 |
| 4518 | 308797.85 | 1345644.01 |
| 4519 | 308801.02 | 1345638.91 |
| 4520 | 308800.25 | 1345638.44 |
| 4521 | 308807.36 | 1345627.48 |
| 4522 | 308808.12 | 1345627.99 |
| 4523 | 308811.45 | 1345623.00 |
| 4524 | 308810.62 | 1345622.44 |
| 4525 | 308817.84 | 1345611.32 |
| 4526 | 308818.60 | 1345611.83 |
| 4527 | 308821.94 | 1345606.84 |
| 4528 | 308821.10 | 1345606.28 |
| 4529 | 308822.69 | 1345603.84 |
| 4530 | 308824.52 | 1345605.04 |
| 4531 | 308825.59 | 1345603.39 |
| 4532 | 308826.38 | 1345603.91 |
| 4533 | 308829.69 | 1345598.91 |
| 4534 | 308828.86 | 1345598.36 |
| 4535 | 308838.24 | 1345583.90 |
| 4536 | 308839.11 | 1345584.44 |
| 4537 | 308842.28 | 1345579.34 |
| 4538 | 308841.51 | 1345578.86 |
| 4539 | 308844.66 | 1345574.02 |
| 4540 | 308851.35 | 1345563.89 |
| 4541 | 308852.12 | 1345564.41 |
| 4542 | 308855.49 | 1345559.44 |
| 4543 | 308854.66 | 1345558.88 |
| 4544 | 308863.48 | 1345545.54 |
| 4545 | 308864.25 | 1345546.05 |
| 4546 | 308867.62 | 1345541.09 |
| 4547 | 308866.79 | 1345540.53 |
| 4548 | 308876.02 | 1345526.57 |
| 4549 | 308877.17 | 1345527.16 |
| 4550 | 308877.62 | 1345526.27 |

| | | |
|--------------|----------------|--------------|
| Инв. № подл. | Подпись и дата | Взам. инв. № |
| | | |

| Номер точки | Координаты | |
|-------------|------------|------------|
| | X | Y |
| 4551 | 308888.92 | 1345532.19 |
| 4552 | 308888.44 | 1345533.13 |
| 4553 | 308893.78 | 1345535.87 |
| 4554 | 308894.23 | 1345534.98 |
| 4555 | 308910.96 | 1345543.76 |
| 4556 | 308910.48 | 1345544.70 |
| 4557 | 308915.81 | 1345547.43 |
| 4558 | 308916.27 | 1345546.54 |
| 4559 | 308947.09 | 1345562.71 |
| 4560 | 308946.60 | 1345563.65 |
| 4561 | 308951.94 | 1345566.39 |
| 4562 | 308952.40 | 1345565.50 |
| 4563 | 308975.16 | 1345577.44 |
| 4564 | 308974.68 | 1345578.38 |
| 4565 | 308980.01 | 1345581.12 |
| 4566 | 308980.46 | 1345580.24 |
| 4567 | 308996.99 | 1345591.61 |
| 4568 | 308996.39 | 1345592.49 |
| 4569 | 308997.22 | 1345593.05 |
| 4570 | 308995.63 | 1345595.37 |
| 4571 | 309007.15 | 1345603.29 |
| 4572 | 309006.56 | 1345604.18 |
| 4573 | 309007.39 | 1345604.74 |
| 4574 | 308998.89 | 1345617.09 |
| 4575 | 308995.28 | 1345614.61 |
| 4576 | 308985.90 | 1345628.25 |
| 4577 | 308981.60 | 1345634.09 |
| 4578 | 308980.86 | 1345634.98 |
| 4579 | 308980.14 | 1345634.35 |
| 4580 | 308976.18 | 1345638.86 |
| 4581 | 308977.02 | 1345639.59 |
| 4582 | 308965.97 | 1345652.87 |
| 4583 | 308964.33 | 1345654.79 |
| 4584 | 308963.58 | 1345654.12 |
| 4585 | 308959.62 | 1345658.63 |
| 4586 | 308960.43 | 1345659.34 |
| 4587 | 308951.96 | 1345669.21 |
| 4588 | 308951.21 | 1345668.55 |
| 4589 | 308947.25 | 1345673.06 |
| 4590 | 308948.06 | 1345673.77 |
| 4591 | 308943.53 | 1345679.05 |
| 4592 | 308939.02 | 1345675.09 |
| 4593 | 308935.06 | 1345679.60 |
| 4594 | 308939.62 | 1345683.61 |
| 4595 | 308933.77 | 1345690.44 |
| 4596 | 308933.01 | 1345689.78 |
| 4597 | 308929.05 | 1345694.29 |
| 4598 | 308929.86 | 1345695.00 |
| 4599 | 308925.13 | 1345700.52 |
| 4600 | 308917.96 | 1345708.48 |
| 4601 | 308917.15 | 1345707.78 |
| 4602 | 308913.19 | 1345712.29 |
| 4603 | 308913.95 | 1345712.95 |
| 4604 | 308905.24 | 1345722.61 |
| 4605 | 308904.44 | 1345721.91 |
| 4606 | 308900.48 | 1345726.42 |
| 4607 | 308901.23 | 1345727.08 |
| 4608 | 308878.16 | 1345752.71 |
| 4609 | 308861.87 | 1345771.51 |
| 4610 | 308854.20 | 1345781.57 |
| 4611 | 308853.41 | 1345780.96 |
| 4495 | 308852.79 | 1345781.75 |

| | | |
|--------------|----------------|--------------|
| Инв. № подл. | Подпись и дата | Взам. инв. № |
| | | |

| Номер точки | Координаты | |
|-------------|------------|------------|
| | X | Y |
| 4612 | 306478.63 | 1333874.70 |
| 4613 | 306444.37 | 1333866.99 |
| 4614 | 306258.29 | 1333820.27 |
| 4615 | 306220.26 | 1333825.19 |
| 4616 | 306174.24 | 1333813.69 |
| 4617 | 306174.49 | 1333812.72 |
| 4618 | 306173.52 | 1333812.48 |
| 4619 | 306180.13 | 1333786.20 |
| 4620 | 306181.09 | 1333786.45 |
| 4621 | 306182.56 | 1333780.63 |
| 4622 | 306181.53 | 1333780.37 |
| 4623 | 306187.69 | 1333753.51 |
| 4624 | 306188.60 | 1333753.74 |
| 4625 | 306190.06 | 1333747.92 |
| 4626 | 306189.08 | 1333747.67 |
| 4627 | 306193.66 | 1333729.20 |
| 4628 | 306194.62 | 1333729.44 |
| 4629 | 306196.08 | 1333723.62 |
| 4630 | 306195.10 | 1333723.37 |
| 4631 | 306203.14 | 1333690.90 |
| 4632 | 306204.09 | 1333691.14 |
| 4633 | 306205.56 | 1333685.32 |
| 4634 | 306204.55 | 1333685.07 |
| 4635 | 306208.17 | 1333669.87 |
| 4636 | 306209.10 | 1333670.11 |
| 4637 | 306210.57 | 1333664.29 |
| 4638 | 306209.57 | 1333664.04 |
| 4639 | 306217.40 | 1333631.61 |
| 4640 | 306218.34 | 1333631.85 |
| 4641 | 306219.81 | 1333626.03 |
| 4642 | 306218.79 | 1333625.77 |
| 4643 | 306220.49 | 1333618.43 |
| 4644 | 306221.41 | 1333618.66 |
| 4645 | 306222.88 | 1333612.84 |
| 4646 | 306221.91 | 1333612.60 |
| 4647 | 306228.54 | 1333586.56 |
| 4648 | 306229.52 | 1333586.80 |
| 4649 | 306230.98 | 1333580.99 |
| 4650 | 306230.00 | 1333580.74 |
| 4651 | 306239.45 | 1333542.32 |
| 4652 | 306240.41 | 1333542.56 |
| 4653 | 306241.87 | 1333536.74 |
| 4654 | 306240.93 | 1333536.50 |
| 4655 | 306252.05 | 1333494.01 |
| 4656 | 306253.05 | 1333494.26 |
| 4657 | 306254.51 | 1333488.45 |
| 4658 | 306253.50 | 1333488.19 |
| 4659 | 306262.57 | 1333449.61 |
| 4660 | 306263.49 | 1333449.84 |
| 4661 | 306264.96 | 1333444.02 |
| 4662 | 306264.06 | 1333443.80 |
| 4663 | 306265.97 | 1333436.93 |
| 4664 | 306267.00 | 1333437.19 |
| 4665 | 306267.23 | 1333436.32 |
| 4666 | 306287.02 | 1333441.94 |
| 4667 | 306296.04 | 1333439.06 |
| 4668 | 306317.27 | 1333443.64 |
| 4669 | 306416.66 | 1333474.02 |
| 4670 | 306531.97 | 1333497.73 |
| 4671 | 306557.22 | 1333503.95 |
| 4672 | 306556.99 | 1333504.94 |

| | | |
|--------------|----------------|--------------|
| Инв. № подл. | Подпись и дата | Взам. инв. № |
| | | |

| | | | | | |
|------|---------|------|-------|---------|------|
| | | | | | |
| Изм. | Кол.уч. | Лист | № док | Подпись | Дата |

«Проектирование и строительство Падовского группового водопровода муниципального района Пестравский Самарской области»

Лист

199

| Номер точки | Координаты | |
|-------------|------------|------------|
| | X | Y |
| 4673 | 306557.96 | 1333505.17 |
| 4674 | 306557.03 | 1333509.06 |
| 4675 | 306556.06 | 1333508.83 |
| 4676 | 306554.67 | 1333514.67 |
| 4677 | 306555.64 | 1333514.90 |
| 4678 | 306543.26 | 1333566.80 |
| 4679 | 306542.29 | 1333566.56 |
| 4680 | 306540.93 | 1333572.28 |
| 4681 | 306533.80 | 1333584.21 |
| 4682 | 306529.76 | 1333602.29 |
| 4683 | 306533.87 | 1333603.21 |
| 4684 | 306533.64 | 1333604.14 |
| 4685 | 306534.62 | 1333604.37 |
| 4686 | 306530.12 | 1333623.41 |
| 4687 | 306529.16 | 1333623.18 |
| 4688 | 306527.76 | 1333629.02 |
| 4689 | 306528.78 | 1333629.26 |
| 4690 | 306521.40 | 1333662.41 |
| 4691 | 306515.42 | 1333686.46 |
| 4692 | 306514.41 | 1333686.22 |
| 4693 | 306513.02 | 1333692.06 |
| 4694 | 306513.94 | 1333692.28 |
| 4695 | 306503.28 | 1333733.67 |
| 4696 | 306511.09 | 1333735.59 |
| 4697 | 306510.85 | 1333736.58 |
| 4698 | 306511.78 | 1333736.80 |
| 4699 | 306510.00 | 1333743.83 |
| 4700 | 306508.98 | 1333743.59 |
| 4701 | 306507.59 | 1333749.42 |
| 4702 | 306508.52 | 1333749.65 |
| 4703 | 306506.80 | 1333756.43 |
| 4704 | 306505.79 | 1333756.19 |
| 4705 | 306504.40 | 1333762.02 |
| 4706 | 306505.34 | 1333762.25 |
| 4707 | 306503.28 | 1333770.51 |
| 4708 | 306502.28 | 1333770.27 |
| 4709 | 306500.89 | 1333776.10 |
| 4710 | 306501.88 | 1333776.34 |
| 4711 | 306489.41 | 1333830.59 |
| 4712 | 306488.46 | 1333830.36 |
| 4713 | 306487.07 | 1333836.20 |
| 4714 | 306488.10 | 1333836.44 |
| 4715 | 306482.53 | 1333861.76 |
| 4716 | 306481.61 | 1333861.54 |
| 4717 | 306480.22 | 1333867.38 |
| 4718 | 306481.23 | 1333867.62 |
| 4719 | 306479.81 | 1333873.92 |
| 4720 | 306478.87 | 1333873.69 |
| 4612 | 306478.63 | 1333874.70 |
| 4721 | 308754.47 | 1345717.33 |
| 4722 | 308753.11 | 1345716.47 |
| 4723 | 308748.40 | 1345713.85 |
| 4724 | 308748.86 | 1345713.04 |
| 4725 | 308743.65 | 1345710.07 |
| 4726 | 308743.15 | 1345710.95 |
| 4727 | 308715.62 | 1345695.71 |
| 4728 | 308716.09 | 1345694.90 |
| 4729 | 308710.87 | 1345691.93 |
| 4730 | 308710.38 | 1345692.80 |
| 4731 | 308693.64 | 1345683.40 |
| 4732 | 308694.11 | 1345682.58 |

| | | |
|--------------|----------------|--------------|
| Инв. № подл. | Подпись и дата | Взам. инв. № |
| | | |

| | | | | | |
|------|---------|------|-------|---------|------|
| | | | | | |
| Изм. | Кол.уч. | Лист | № док | Подпись | Дата |

«Проектирование и строительство Падовского группового водопровода муниципального района Пестравский Самарской области»

Лист

200

| Номер точки | Координаты | |
|-------------|------------|------------|
| | X | Y |
| 4733 | 308688.89 | 1345679.61 |
| 4734 | 308688.40 | 1345680.47 |
| 4735 | 308687.16 | 1345679.77 |
| 4736 | 308664.06 | 1345664.93 |
| 4737 | 308659.87 | 1345662.71 |
| 4738 | 308660.31 | 1345661.94 |
| 4739 | 308655.09 | 1345658.97 |
| 4740 | 308654.57 | 1345659.89 |
| 4741 | 308636.74 | 1345648.76 |
| 4742 | 308637.26 | 1345647.92 |
| 4743 | 308636.45 | 1345647.41 |
| 4744 | 308673.97 | 1345588.59 |
| 4745 | 308678.14 | 1345587.67 |
| 4746 | 308678.36 | 1345588.64 |
| 4747 | 308684.21 | 1345587.35 |
| 4748 | 308684.00 | 1345586.37 |
| 4749 | 308684.79 | 1345586.20 |
| 4750 | 308723.61 | 1345608.69 |
| 4751 | 308763.52 | 1345546.12 |
| 4752 | 308764.05 | 1345534.04 |
| 4753 | 308787.16 | 1345498.48 |
| 4754 | 308772.92 | 1345489.07 |
| 4755 | 308785.07 | 1345470.66 |
| 4756 | 308785.84 | 1345471.18 |
| 4757 | 308789.21 | 1345466.22 |
| 4758 | 308788.38 | 1345465.66 |
| 4759 | 308797.52 | 1345451.81 |
| 4760 | 308803.36 | 1345455.66 |
| 4761 | 308802.78 | 1345456.57 |
| 4762 | 308807.84 | 1345459.80 |
| 4763 | 308808.37 | 1345458.97 |
| 4764 | 308833.05 | 1345475.27 |
| 4765 | 308835.71 | 1345471.18 |
| 4766 | 308836.54 | 1345471.72 |
| 4767 | 308837.08 | 1345470.87 |
| 4768 | 308860.14 | 1345485.86 |
| 4769 | 308859.57 | 1345486.75 |
| 4770 | 308864.63 | 1345489.97 |
| 4771 | 308865.17 | 1345489.13 |
| 4772 | 308883.17 | 1345500.83 |
| 4773 | 308882.61 | 1345501.72 |
| 4774 | 308887.67 | 1345504.94 |
| 4775 | 308888.20 | 1345504.10 |
| 4776 | 308892.09 | 1345506.62 |
| 4777 | 308901.03 | 1345511.31 |
| 4778 | 308892.12 | 1345528.28 |
| 4779 | 308891.17 | 1345527.79 |
| 4780 | 308890.74 | 1345528.63 |
| 4781 | 308879.45 | 1345522.71 |
| 4782 | 308879.91 | 1345521.82 |
| 4783 | 308874.57 | 1345519.08 |
| 4784 | 308871.83 | 1345524.42 |
| 4785 | 308872.44 | 1345524.73 |
| 4786 | 308863.49 | 1345538.28 |
| 4787 | 308862.66 | 1345537.72 |
| 4788 | 308859.29 | 1345542.68 |
| 4789 | 308860.18 | 1345543.29 |
| 4790 | 308851.35 | 1345556.63 |
| 4791 | 308850.53 | 1345556.07 |
| 4792 | 308847.15 | 1345561.04 |
| 4793 | 308848.04 | 1345561.64 |
| 4794 | 308841.31 | 1345571.83 |

| | | |
|--------------|----------------|--------------|
| Инв. № подл. | Подпись и дата | Взам. инв. № |
| | | |

| | | | | | |
|------|---------|------|-------|---------|------|
| | | | | | |
| Изм. | Кол.уч. | Лист | № док | Подпись | Дата |

«Проектирование и строительство Падовского группового водопровода муниципального района Пестравский Самарской области»

Лист

201

| Номер точки | Координаты | |
|-------------|------------|------------|
| | X | Y |
| 4795 | 308838.11 | 1345576.75 |
| 4796 | 308837.19 | 1345576.17 |
| 4797 | 308834.02 | 1345581.27 |
| 4798 | 308834.85 | 1345581.78 |
| 4799 | 308825.52 | 1345596.15 |
| 4800 | 308824.68 | 1345595.60 |
| 4801 | 308822.49 | 1345598.92 |
| 4802 | 308821.52 | 1345598.29 |
| 4803 | 308817.78 | 1345604.06 |
| 4804 | 308816.95 | 1345603.51 |
| 4805 | 308813.61 | 1345608.50 |
| 4806 | 308814.51 | 1345609.10 |
| 4807 | 308807.29 | 1345620.22 |
| 4808 | 308806.46 | 1345619.67 |
| 4809 | 308803.13 | 1345624.66 |
| 4810 | 308804.03 | 1345625.26 |
| 4811 | 308796.85 | 1345636.32 |
| 4812 | 308795.92 | 1345635.75 |
| 4813 | 308792.75 | 1345640.84 |
| 4814 | 308793.59 | 1345641.36 |
| 4815 | 308783.10 | 1345657.53 |
| 4816 | 308789.33 | 1345661.61 |
| 4817 | 308767.05 | 1345698.47 |
| 4818 | 308766.20 | 1345697.94 |
| 4819 | 308763.03 | 1345703.04 |
| 4820 | 308763.95 | 1345703.61 |
| 4821 | 308755.82 | 1345717.06 |
| 4822 | 308754.97 | 1345716.53 |
| 4721 | 308754.47 | 1345717.33 |
| | | |
| 4823 | 315479.15 | 1336829.45 |
| 4824 | 315430.33 | 1336717.16 |
| 4825 | 315427.99 | 1336710.62 |
| 4826 | 315428.88 | 1336710.31 |
| 4827 | 315426.91 | 1336704.64 |
| 4828 | 315425.97 | 1336704.97 |
| 4829 | 315409.41 | 1336658.69 |
| 4830 | 315410.37 | 1336658.27 |
| 4831 | 315407.98 | 1336652.77 |
| 4832 | 315407.11 | 1336653.14 |
| 4833 | 315384.44 | 1336599.66 |
| 4834 | 315376.51 | 1336571.95 |
| 4835 | 315377.46 | 1336571.67 |
| 4836 | 315375.76 | 1336565.91 |
| 4837 | 315374.85 | 1336566.18 |
| 4838 | 315361.41 | 1336519.22 |
| 4839 | 315357.74 | 1336486.97 |
| 4840 | 315358.73 | 1336486.85 |
| 4841 | 315358.00 | 1336480.90 |
| 4842 | 315368.08 | 1336479.32 |
| 4843 | 315363.88 | 1336451.71 |
| 4844 | 315364.41 | 1336444.01 |
| 4845 | 315365.41 | 1336444.07 |
| 4846 | 315365.77 | 1336438.08 |
| 4847 | 315364.82 | 1336438.02 |
| 4848 | 315365.79 | 1336423.92 |
| 4849 | 315359.54 | 1336405.50 |
| 4850 | 315360.49 | 1336405.17 |
| 4851 | 315358.51 | 1336399.50 |
| 4852 | 315357.62 | 1336399.82 |
| 4853 | 315352.61 | 1336385.08 |
| 4854 | 315340.00 | 1336350.84 |

| | | |
|--------------|----------------|--------------|
| Инв. № подл. | Подпись и дата | Взам. инв. № |
| | | |

| | | | | | |
|------|---------|------|-------|---------|------|
| | | | | | |
| Изм. | Кол.уч. | Лист | № док | Подпись | Дата |

«Проектирование и строительство Падовского группового водопровода муниципального района Пестравский Самарской области»

Лист

202

| Номер точки | Координаты | |
|-------------|------------|------------|
| | X | Y |
| 4855 | 315340.93 | 1336350.48 |
| 4856 | 315338.80 | 1336344.87 |
| 4857 | 315337.92 | 1336345.21 |
| 4858 | 315328.29 | 1336319.07 |
| 4859 | 315322.03 | 1336300.34 |
| 4860 | 315324.56 | 1336295.27 |
| 4861 | 315322.10 | 1336287.82 |
| 4862 | 315323.00 | 1336287.53 |
| 4863 | 315321.16 | 1336281.82 |
| 4864 | 315320.21 | 1336282.12 |
| 4865 | 315317.82 | 1336274.92 |
| 4866 | 315302.14 | 1336252.52 |
| 4867 | 315302.95 | 1336251.95 |
| 4868 | 315299.48 | 1336247.05 |
| 4869 | 315298.70 | 1336247.61 |
| 4870 | 315280.10 | 1336221.06 |
| 4871 | 315273.96 | 1336225.36 |
| 4872 | 315250.39 | 1336191.48 |
| 4873 | 315242.17 | 1336173.68 |
| 4874 | 315243.08 | 1336173.25 |
| 4875 | 315240.51 | 1336167.82 |
| 4876 | 315239.66 | 1336168.23 |
| 4877 | 315237.56 | 1336163.69 |
| 4878 | 315238.47 | 1336163.26 |
| 4879 | 315235.90 | 1336157.84 |
| 4880 | 315235.05 | 1336158.24 |
| 4881 | 315206.95 | 1336097.34 |
| 4882 | 315207.85 | 1336096.92 |
| 4883 | 315207.49 | 1336096.14 |
| 4884 | 315215.45 | 1336092.73 |
| 4885 | 315198.14 | 1336052.37 |
| 4886 | 315192.65 | 1336044.18 |
| 4887 | 315180.35 | 1335991.57 |
| 4888 | 315181.32 | 1335991.33 |
| 4889 | 315179.90 | 1335985.50 |
| 4890 | 315178.60 | 1335985.82 |
| 4891 | 315172.46 | 1335969.71 |
| 4892 | 315173.39 | 1335969.34 |
| 4893 | 315171.20 | 1335963.75 |
| 4894 | 315170.32 | 1335964.10 |
| 4895 | 315165.74 | 1335952.08 |
| 4896 | 315152.90 | 1335934.31 |
| 4897 | 315146.30 | 1335933.06 |
| 4898 | 315141.27 | 1335925.72 |
| 4899 | 315118.28 | 1335868.49 |
| 4900 | 315104.81 | 1335864.77 |
| 4901 | 315105.06 | 1335863.92 |
| 4902 | 315099.31 | 1335862.21 |
| 4903 | 315099.02 | 1335863.17 |
| 4904 | 315079.97 | 1335857.90 |
| 4905 | 315063.09 | 1335853.71 |
| 4906 | 315063.31 | 1335852.77 |
| 4907 | 315057.48 | 1335851.37 |
| 4908 | 315057.29 | 1335852.16 |
| 4909 | 315030.66 | 1335844.62 |
| 4910 | 315005.04 | 1335835.70 |
| 4911 | 315005.36 | 1335834.75 |
| 4912 | 314999.68 | 1335832.83 |
| 4913 | 314999.38 | 1335833.72 |
| 4914 | 314998.18 | 1335833.30 |
| 4915 | 314986.65 | 1335830.34 |
| 4916 | 314986.89 | 1335829.36 |

| | | |
|--------------|----------------|--------------|
| Инв. № подл. | Подпись и дата | Взам. инв. № |
| | | |

| | | | | | |
|------|---------|------|-------|---------|------|
| | | | | | |
| Изм. | Кол.уч. | Лист | № док | Подпись | Дата |

«Проектирование и строительство Падовского группового водопровода
муниципального района Пестравский Самарской области»

Лист

203

| Номер точки | Координаты | |
|-------------|------------|------------|
| | X | Y |
| 4917 | 314981.06 | 1335827.92 |
| 4918 | 314980.84 | 1335828.84 |
| 4919 | 314963.93 | 1335824.49 |
| 4920 | 314963.08 | 1335823.41 |
| 4921 | 314963.86 | 1335822.78 |
| 4922 | 314960.11 | 1335818.10 |
| 4923 | 314959.37 | 1335818.69 |
| 4924 | 314907.53 | 1335752.75 |
| 4925 | 314908.31 | 1335752.13 |
| 4926 | 314907.73 | 1335751.40 |
| 4927 | 314910.88 | 1335748.92 |
| 4928 | 314911.51 | 1335749.70 |
| 4929 | 314916.18 | 1335745.93 |
| 4930 | 314912.41 | 1335741.26 |
| 4931 | 314907.74 | 1335745.03 |
| 4932 | 314908.37 | 1335745.81 |
| 4933 | 314905.23 | 1335748.27 |
| 4934 | 314904.56 | 1335747.44 |
| 4935 | 314903.82 | 1335748.03 |
| 4936 | 314900.98 | 1335744.41 |
| 4937 | 314887.01 | 1335743.85 |
| 4938 | 314887.04 | 1335742.77 |
| 4939 | 314881.04 | 1335742.61 |
| 4940 | 314881.02 | 1335743.61 |
| 4941 | 314872.02 | 1335743.24 |
| 4942 | 314872.05 | 1335742.29 |
| 4943 | 314866.06 | 1335742.03 |
| 4944 | 314866.03 | 1335743.00 |
| 4945 | 314853.73 | 1335742.51 |
| 4946 | 314824.03 | 1335741.57 |
| 4947 | 314824.04 | 1335740.48 |
| 4948 | 314818.04 | 1335740.40 |
| 4949 | 314818.03 | 1335741.38 |
| 4950 | 314787.09 | 1335740.61 |
| 4951 | 314787.10 | 1335739.61 |
| 4952 | 314781.10 | 1335739.54 |
| 4953 | 314781.09 | 1335740.32 |
| 4954 | 314765.75 | 1335739.20 |
| 4955 | 314759.67 | 1335740.91 |
| 4956 | 314759.37 | 1335739.88 |
| 4957 | 314753.61 | 1335741.58 |
| 4958 | 314753.90 | 1335742.54 |
| 4959 | 314742.75 | 1335745.68 |
| 4960 | 314726.53 | 1335747.15 |
| 4961 | 314719.52 | 1335748.69 |
| 4962 | 314719.27 | 1335747.64 |
| 4963 | 314713.43 | 1335749.00 |
| 4964 | 314713.66 | 1335749.97 |
| 4965 | 314682.45 | 1335756.82 |
| 4966 | 314682.25 | 1335755.84 |
| 4967 | 314676.37 | 1335757.05 |
| 4968 | 314676.59 | 1335758.11 |
| 4969 | 314655.51 | 1335762.73 |
| 4970 | 314634.59 | 1335771.11 |
| 4971 | 314621.07 | 1335774.04 |
| 4972 | 314620.87 | 1335773.06 |
| 4973 | 314614.99 | 1335774.26 |
| 4974 | 314615.21 | 1335775.31 |
| 4975 | 314601.53 | 1335778.27 |
| 4976 | 314601.33 | 1335777.29 |
| 4977 | 314595.45 | 1335778.49 |
| 4978 | 314595.66 | 1335779.54 |

| | | |
|--------------|----------------|--------------|
| Инв. № подл. | Подпись и дата | Взам. инв. № |
| | | |

| | | | | | |
|-------------|----------------|-------------|--------------|----------------|-------------|
| | | | | | |
| <i>Изм.</i> | <i>Кол.уч.</i> | <i>Лист</i> | <i>№ док</i> | <i>Подпись</i> | <i>Дата</i> |

«Проектирование и строительство Падовского группового водопровода
муниципального района Пестравский Самарской области»

Лист

204

| Номер точки | Координаты | |
|-------------|------------|------------|
| | X | Y |
| 4979 | 314545.22 | 1335790.46 |
| 4980 | 314544.96 | 1335789.39 |
| 4981 | 314543.99 | 1335789.62 |
| 4982 | 314541.94 | 1335781.32 |
| 4983 | 314535.00 | 1335782.01 |
| 4984 | 314534.88 | 1335780.96 |
| 4985 | 314528.92 | 1335781.60 |
| 4986 | 314529.02 | 1335782.61 |
| 4987 | 314523.63 | 1335783.14 |
| 4988 | 314523.39 | 1335780.28 |
| 4989 | 314517.41 | 1335780.78 |
| 4990 | 314517.49 | 1335781.75 |
| 4991 | 314474.95 | 1335785.40 |
| 4992 | 314474.87 | 1335784.44 |
| 4993 | 314468.89 | 1335784.94 |
| 4994 | 314469.14 | 1335787.90 |
| 4995 | 314467.46 | 1335788.05 |
| 4996 | 314453.69 | 1335802.16 |
| 4997 | 314447.67 | 1335804.94 |
| 4998 | 314447.27 | 1335804.03 |
| 4999 | 314441.79 | 1335806.48 |
| 5000 | 314442.23 | 1335807.46 |
| 5001 | 314434.54 | 1335811.02 |
| 5002 | 314433.95 | 1335809.95 |
| 5003 | 314428.81 | 1335813.06 |
| 5004 | 314401.41 | 1335820.62 |
| 5005 | 314401.15 | 1335819.65 |
| 5006 | 314395.35 | 1335821.17 |
| 5007 | 314395.62 | 1335822.21 |
| 5008 | 314386.11 | 1335824.84 |
| 5009 | 314387.94 | 1335831.47 |
| 5010 | 314386.98 | 1335831.73 |
| 5011 | 314387.25 | 1335832.77 |
| 5012 | 314334.31 | 1335847.67 |
| 5013 | 314334.05 | 1335846.70 |
| 5014 | 314328.25 | 1335848.26 |
| 5015 | 314328.53 | 1335849.29 |
| 5016 | 314292.96 | 1335859.27 |
| 5017 | 314291.53 | 1335854.42 |
| 5018 | 314285.77 | 1335856.09 |
| 5019 | 314287.18 | 1335860.89 |
| 5020 | 314268.92 | 1335866.00 |
| 5021 | 314268.65 | 1335865.03 |
| 5022 | 314262.87 | 1335866.63 |
| 5023 | 314263.14 | 1335867.61 |
| 5024 | 314244.57 | 1335872.80 |
| 5025 | 314241.96 | 1335873.54 |
| 5026 | 314241.71 | 1335872.58 |
| 5027 | 314235.91 | 1335874.14 |
| 5028 | 314236.19 | 1335875.18 |
| 5029 | 314222.52 | 1335879.07 |
| 5030 | 314201.48 | 1335885.05 |
| 5031 | 314201.15 | 1335883.98 |
| 5032 | 314195.42 | 1335885.79 |
| 5033 | 314195.73 | 1335886.74 |
| 5034 | 314153.14 | 1335899.60 |
| 5035 | 314148.80 | 1335901.26 |
| 5036 | 314146.94 | 1335896.55 |
| 5037 | 314141.36 | 1335898.74 |
| 5038 | 314143.19 | 1335903.40 |
| 5039 | 314131.99 | 1335907.69 |
| 5040 | 314131.65 | 1335906.75 |

| | | |
|--------------|----------------|--------------|
| Инв. № подл. | Подпись и дата | Взам. инв. № |
| | | |

«Проектирование и строительство Падовского группового водопровода
муниципального района Пестравский Самарской области»

Лист

205

| | | | | | |
|------|---------|------|-------|---------|------|
| Изм. | Кол.уч. | Лист | № док | Подпись | Дата |
|------|---------|------|-------|---------|------|

| Номер точки | Координаты | |
|-------------|------------|------------|
| | X | Y |
| 5041 | 314126.02 | 1335908.82 |
| 5042 | 314126.39 | 1335909.83 |
| 5043 | 314123.86 | 1335910.80 |
| 5044 | 314076.81 | 1335931.48 |
| 5045 | 314076.42 | 1335930.58 |
| 5046 | 314070.90 | 1335932.93 |
| 5047 | 314071.33 | 1335933.95 |
| 5048 | 314063.00 | 1335937.70 |
| 5049 | 314040.41 | 1335946.34 |
| 5050 | 314025.04 | 1335955.04 |
| 5051 | 314024.56 | 1335954.16 |
| 5052 | 314019.30 | 1335957.05 |
| 5053 | 314019.82 | 1335957.99 |
| 5054 | 314018.84 | 1335958.55 |
| 5055 | 314011.34 | 1335960.50 |
| 5056 | 314011.11 | 1335959.52 |
| 5057 | 314005.28 | 1335960.96 |
| 5058 | 314005.54 | 1335962.00 |
| 5059 | 313991.96 | 1335965.53 |
| 5060 | 313991.72 | 1335964.56 |
| 5061 | 313985.90 | 1335966.00 |
| 5062 | 313986.15 | 1335967.04 |
| 5063 | 313978.74 | 1335968.96 |
| 5064 | 313959.90 | 1335972.96 |
| 5065 | 313959.71 | 1335971.98 |
| 5066 | 313953.82 | 1335973.16 |
| 5067 | 313954.03 | 1335974.21 |
| 5068 | 313940.11 | 1335977.17 |
| 5069 | 313925.67 | 1335980.24 |
| 5070 | 313925.47 | 1335979.26 |
| 5071 | 313919.59 | 1335980.43 |
| 5072 | 313919.80 | 1335981.49 |
| 5073 | 313882.63 | 1335989.39 |
| 5074 | 313882.43 | 1335988.41 |
| 5075 | 313876.55 | 1335989.58 |
| 5076 | 313876.76 | 1335990.64 |
| 5077 | 313872.44 | 1335991.56 |
| 5078 | 313865.03 | 1335993.16 |
| 5079 | 313864.84 | 1335992.19 |
| 5080 | 313858.95 | 1335993.37 |
| 5081 | 313859.17 | 1335994.43 |
| 5082 | 313818.12 | 1336003.34 |
| 5083 | 313817.92 | 1336002.36 |
| 5084 | 313812.04 | 1336003.53 |
| 5085 | 313812.25 | 1336004.58 |
| 5086 | 313753.55 | 1336016.91 |
| 5087 | 313735.90 | 1336020.56 |
| 5088 | 313735.71 | 1336019.56 |
| 5089 | 313729.82 | 1336020.73 |
| 5090 | 313730.03 | 1336021.77 |
| 5091 | 313718.28 | 1336024.20 |
| 5092 | 313718.08 | 1336023.20 |
| 5093 | 313712.19 | 1336024.38 |
| 5094 | 313712.40 | 1336025.42 |
| 5095 | 313693.79 | 1336029.26 |
| 5096 | 313693.60 | 1336028.27 |
| 5097 | 313687.71 | 1336029.44 |
| 5098 | 313687.92 | 1336030.48 |
| 5099 | 313663.87 | 1336035.65 |
| 5100 | 313663.26 | 1336035.27 |
| 5101 | 313663.83 | 1336034.36 |
| 5102 | 313658.73 | 1336031.20 |

| | | |
|--------------|----------------|--------------|
| Инв. № подл. | Подпись и дата | Взам. инв. № |
| | | |

| | | | | | |
|------|---------|------|-------|---------|------|
| | | | | | |
| Изм. | Кол.уч. | Лист | № док | Подпись | Дата |

«Проектирование и строительство Падовского группового водопровода
муниципального района Пестравский Самарской области»

Лист

206

| Номер точки | Координаты | |
|-------------|------------|------------|
| | X | Y |
| 5103 | 313658.20 | 1336032.05 |
| 5104 | 313652.23 | 1336028.24 |
| 5105 | 313620.09 | 1336036.01 |
| 5106 | 313619.74 | 1336034.98 |
| 5107 | 313614.06 | 1336036.92 |
| 5108 | 313614.38 | 1336037.86 |
| 5109 | 313583.56 | 1336047.97 |
| 5110 | 313579.26 | 1336049.03 |
| 5111 | 313578.99 | 1336047.99 |
| 5112 | 313573.18 | 1336049.51 |
| 5113 | 313573.43 | 1336050.47 |
| 5114 | 313555.10 | 1336055.00 |
| 5115 | 313554.93 | 1336054.12 |
| 5116 | 313549.04 | 1336055.29 |
| 5117 | 313549.26 | 1336056.36 |
| 5118 | 313508.22 | 1336065.28 |
| 5119 | 313508.02 | 1336064.31 |
| 5120 | 313502.14 | 1336065.48 |
| 5121 | 313502.35 | 1336066.55 |
| 5122 | 313480.30 | 1336071.34 |
| 5123 | 313480.10 | 1336070.38 |
| 5124 | 313474.22 | 1336071.55 |
| 5125 | 313474.43 | 1336072.62 |
| 5126 | 313472.61 | 1336073.01 |
| 5127 | 313448.56 | 1336074.80 |
| 5128 | 313431.49 | 1335845.32 |
| 5129 | 313434.95 | 1335828.93 |
| 5130 | 313438.31 | 1335829.68 |
| 5131 | 313439.62 | 1335823.82 |
| 5132 | 313438.63 | 1335823.60 |
| 5133 | 313481.67 | 1335619.89 |
| 5134 | 313482.59 | 1335620.10 |
| 5135 | 313483.90 | 1335614.24 |
| 5136 | 313480.47 | 1335613.47 |
| 5137 | 313483.11 | 1335600.99 |
| 5138 | 313453.26 | 1335552.64 |
| 5139 | 313450.01 | 1335458.99 |
| 5140 | 313455.01 | 1335458.82 |
| 5141 | 313455.05 | 1335459.82 |
| 5142 | 313461.05 | 1335459.53 |
| 5143 | 313461.00 | 1335458.61 |
| 5144 | 313474.94 | 1335458.13 |
| 5145 | 313474.96 | 1335459.05 |
| 5146 | 313480.96 | 1335458.92 |
| 5147 | 313480.94 | 1335457.92 |
| 5148 | 313495.19 | 1335457.42 |
| 5149 | 313524.98 | 1335455.36 |
| 5150 | 313525.06 | 1335456.36 |
| 5151 | 313531.04 | 1335455.87 |
| 5152 | 313530.95 | 1335454.84 |
| 5153 | 313569.37 | 1335450.77 |
| 5154 | 313569.41 | 1335451.57 |
| 5155 | 313575.40 | 1335451.26 |
| 5156 | 313575.35 | 1335450.26 |
| 5157 | 313581.89 | 1335449.83 |
| 5158 | 313581.97 | 1335450.83 |
| 5159 | 313587.95 | 1335450.36 |
| 5160 | 313587.88 | 1335449.44 |
| 5161 | 313619.81 | 1335447.36 |
| 5162 | 313619.88 | 1335448.35 |
| 5163 | 313625.87 | 1335447.89 |
| 5164 | 313625.80 | 1335446.97 |

| | | |
|--------------|----------------|--------------|
| Инв. № подл. | Подпись и дата | Взам. инв. № |
| | | |

| | | | | | |
|------|---------|------|-------|---------|------|
| | | | | | |
| Изм. | Кол.уч. | Лист | № док | Подпись | Дата |

«Проектирование и строительство Падовского группового водопровода муниципального района Пестравский Самарской области»

Лист

207

| Номер точки | Координаты | |
|-------------|------------|------------|
| | X | Y |
| 5165 | 313658.68 | 1335444.82 |
| 5166 | 313658.73 | 1335445.75 |
| 5167 | 313664.72 | 1335445.42 |
| 5168 | 313664.39 | 1335439.43 |
| 5169 | 313663.39 | 1335439.49 |
| 5170 | 313662.73 | 1335429.24 |
| 5171 | 313705.94 | 1335427.04 |
| 5172 | 313708.67 | 1335427.42 |
| 5173 | 313708.53 | 1335428.34 |
| 5174 | 313714.46 | 1335429.26 |
| 5175 | 313714.61 | 1335428.27 |
| 5176 | 313718.64 | 1335428.84 |
| 5177 | 313719.86 | 1335428.70 |
| 5178 | 313719.98 | 1335429.66 |
| 5179 | 313725.94 | 1335428.95 |
| 5180 | 313725.82 | 1335427.96 |
| 5181 | 313767.92 | 1335422.40 |
| 5182 | 313787.36 | 1335420.97 |
| 5183 | 313787.45 | 1335421.97 |
| 5184 | 313793.42 | 1335421.46 |
| 5185 | 313793.34 | 1335420.49 |
| 5186 | 313826.24 | 1335417.56 |
| 5187 | 313826.34 | 1335418.55 |
| 5188 | 313832.31 | 1335417.95 |
| 5189 | 313832.22 | 1335417.02 |
| 5190 | 313857.79 | 1335414.75 |
| 5191 | 313892.34 | 1335412.48 |
| 5192 | 313896.50 | 1335412.10 |
| 5193 | 313896.58 | 1335413.05 |
| 5194 | 313902.56 | 1335412.53 |
| 5195 | 313902.47 | 1335411.48 |
| 5196 | 313906.43 | 1335411.01 |
| 5197 | 313906.49 | 1335411.86 |
| 5198 | 313912.48 | 1335411.37 |
| 5199 | 313912.39 | 1335410.38 |
| 5200 | 313951.20 | 1335406.74 |
| 5201 | 313951.26 | 1335407.62 |
| 5202 | 313957.24 | 1335407.21 |
| 5203 | 313957.17 | 1335406.21 |
| 5204 | 313991.80 | 1335403.43 |
| 5205 | 314011.07 | 1335402.36 |
| 5206 | 314011.16 | 1335403.42 |
| 5207 | 314017.14 | 1335402.89 |
| 5208 | 314017.05 | 1335401.89 |
| 5209 | 314045.72 | 1335398.98 |
| 5210 | 314045.80 | 1335399.90 |
| 5211 | 314051.78 | 1335399.37 |
| 5212 | 314051.69 | 1335398.38 |
| 5213 | 314077.56 | 1335395.76 |
| 5214 | 314077.64 | 1335396.68 |
| 5215 | 314083.62 | 1335396.15 |
| 5216 | 314083.53 | 1335395.16 |
| 5217 | 314122.41 | 1335391.24 |
| 5218 | 314122.57 | 1335392.32 |
| 5219 | 314128.51 | 1335391.46 |
| 5220 | 314128.37 | 1335390.47 |
| 5221 | 314139.09 | 1335388.78 |
| 5222 | 314140.60 | 1335398.59 |
| 5223 | 314162.30 | 1335395.25 |
| 5224 | 314162.43 | 1335396.18 |
| 5225 | 314168.37 | 1335395.32 |
| 5226 | 314168.24 | 1335394.46 |

| | | |
|--------------|----------------|--------------|
| Инв. № подл. | Подпись и дата | Взам. инв. № |
| | | |

«Проектирование и строительство Падовского группового водопровода
муниципального района Пестравский Самарской области»

Лист

208

| | | | | | |
|------|---------|------|-------|---------|------|
| Изм. | Кол.уч. | Лист | № док | Подпись | Дата |
|------|---------|------|-------|---------|------|

| Номер точки | Координаты | |
|-------------|------------|------------|
| | X | Y |
| 5227 | 314193.88 | 1335391.54 |
| 5228 | 314193.92 | 1335392.31 |
| 5229 | 314199.91 | 1335392.01 |
| 5230 | 314199.86 | 1335391.01 |
| 5231 | 314224.86 | 1335389.44 |
| 5232 | 314224.94 | 1335390.43 |
| 5233 | 314230.92 | 1335389.98 |
| 5234 | 314230.87 | 1335389.23 |
| 5235 | 314263.13 | 1335389.05 |
| 5236 | 314283.68 | 1335392.44 |
| 5237 | 314283.53 | 1335393.43 |
| 5238 | 314289.46 | 1335394.33 |
| 5239 | 314289.58 | 1335393.55 |
| 5240 | 314322.75 | 1335400.57 |
| 5241 | 314322.55 | 1335401.55 |
| 5242 | 314328.44 | 1335402.72 |
| 5243 | 314328.62 | 1335401.81 |
| 5244 | 314342.25 | 1335404.70 |
| 5245 | 314342.05 | 1335405.59 |
| 5246 | 314347.89 | 1335406.94 |
| 5247 | 314348.12 | 1335405.95 |
| 5248 | 314368.66 | 1335410.31 |
| 5249 | 314368.46 | 1335411.19 |
| 5250 | 314374.30 | 1335412.55 |
| 5251 | 314374.53 | 1335411.55 |
| 5252 | 314398.01 | 1335416.53 |
| 5253 | 314397.80 | 1335417.42 |
| 5254 | 314403.65 | 1335418.77 |
| 5255 | 314403.88 | 1335417.78 |
| 5256 | 314422.05 | 1335421.64 |
| 5257 | 314424.06 | 1335412.18 |
| 5258 | 314464.90 | 1335421.33 |
| 5259 | 314464.68 | 1335422.12 |
| 5260 | 314470.47 | 1335423.70 |
| 5261 | 314470.70 | 1335422.85 |
| 5262 | 314489.81 | 1335428.64 |
| 5263 | 314489.54 | 1335429.61 |
| 5264 | 314495.30 | 1335431.27 |
| 5265 | 314495.58 | 1335430.32 |
| 5266 | 314520.03 | 1335437.12 |
| 5267 | 314519.81 | 1335437.65 |
| 5268 | 314525.35 | 1335439.95 |
| 5269 | 314525.72 | 1335439.06 |
| 5270 | 314556.56 | 1335451.81 |
| 5271 | 314556.19 | 1335452.67 |
| 5272 | 314561.71 | 1335455.02 |
| 5273 | 314562.29 | 1335453.66 |
| 5274 | 314575.27 | 1335456.56 |
| 5275 | 314575.06 | 1335457.47 |
| 5276 | 314580.90 | 1335458.83 |
| 5277 | 314581.12 | 1335457.89 |
| 5278 | 314587.03 | 1335459.27 |
| 5279 | 314584.60 | 1335468.96 |
| 5280 | 314598.21 | 1335472.27 |
| 5281 | 314597.98 | 1335473.24 |
| 5282 | 314603.83 | 1335474.60 |
| 5283 | 314604.04 | 1335473.69 |
| 5284 | 314633.18 | 1335480.79 |
| 5285 | 314632.96 | 1335481.76 |
| 5286 | 314638.80 | 1335483.12 |
| 5287 | 314639.02 | 1335482.20 |
| 5288 | 314664.29 | 1335488.28 |

| | | |
|--------------|----------------|--------------|
| Инв. № подл. | Подпись и дата | Взам. инв. № |
| | | |

| | | | | | |
|------|---------|------|-------|---------|------|
| | | | | | |
| Изм. | Кол.уч. | Лист | № док | Подпись | Дата |

«Проектирование и строительство Падовского группового водопровода
муниципального района Пестравский Самарской области»

Лист

209

| Номер точки | Координаты | |
|-------------|------------|------------|
| | X | Y |
| 5289 | 314664.07 | 1335489.24 |
| 5290 | 314669.92 | 1335490.60 |
| 5291 | 314670.13 | 1335489.69 |
| 5292 | 314701.17 | 1335497.15 |
| 5293 | 314703.50 | 1335487.67 |
| 5294 | 314716.13 | 1335490.77 |
| 5295 | 314715.90 | 1335491.74 |
| 5296 | 314721.74 | 1335493.10 |
| 5297 | 314721.95 | 1335492.20 |
| 5298 | 314751.09 | 1335499.34 |
| 5299 | 314750.86 | 1335500.32 |
| 5300 | 314756.71 | 1335501.68 |
| 5301 | 314756.92 | 1335500.77 |
| 5302 | 314783.82 | 1335507.37 |
| 5303 | 314783.67 | 1335508.70 |
| 5304 | 314789.63 | 1335509.37 |
| 5305 | 314789.74 | 1335508.37 |
| 5306 | 314806.92 | 1335510.06 |
| 5307 | 314806.82 | 1335510.98 |
| 5308 | 314812.78 | 1335511.64 |
| 5309 | 314812.89 | 1335510.64 |
| 5310 | 314818.64 | 1335511.21 |
| 5311 | 314864.38 | 1335516.22 |
| 5312 | 314888.44 | 1335518.96 |
| 5313 | 314911.25 | 1335521.61 |
| 5314 | 314911.13 | 1335522.53 |
| 5315 | 314917.08 | 1335523.30 |
| 5316 | 314917.21 | 1335522.31 |
| 5317 | 314937.83 | 1335524.70 |
| 5318 | 314954.96 | 1335526.92 |
| 5319 | 314954.84 | 1335527.93 |
| 5320 | 314960.80 | 1335528.60 |
| 5321 | 314960.92 | 1335527.62 |
| 5322 | 314964.94 | 1335528.03 |
| 5323 | 314964.85 | 1335529.02 |
| 5324 | 314970.83 | 1335529.56 |
| 5325 | 314970.91 | 1335528.64 |
| 5326 | 315007.48 | 1335532.37 |
| 5327 | 315015.56 | 1335531.12 |
| 5328 | 315028.45 | 1335528.00 |
| 5329 | 315033.29 | 1335527.32 |
| 5330 | 315033.41 | 1335528.24 |
| 5331 | 315039.36 | 1335527.48 |
| 5332 | 315039.23 | 1335526.49 |
| 5333 | 315054.35 | 1335524.37 |
| 5334 | 315083.79 | 1335513.57 |
| 5335 | 315084.13 | 1335514.48 |
| 5336 | 315089.76 | 1335512.40 |
| 5337 | 315089.42 | 1335511.50 |
| 5338 | 315093.38 | 1335510.05 |
| 5339 | 315105.27 | 1335505.24 |
| 5340 | 315105.60 | 1335506.10 |
| 5341 | 315111.19 | 1335503.92 |
| 5342 | 315110.83 | 1335502.98 |
| 5343 | 315170.32 | 1335478.90 |
| 5344 | 315170.85 | 1335479.98 |
| 5345 | 315171.75 | 1335479.53 |
| 5346 | 315172.61 | 1335481.29 |
| 5347 | 315171.71 | 1335481.72 |
| 5348 | 315174.30 | 1335487.13 |
| 5349 | 315175.25 | 1335486.68 |
| 5350 | 315176.97 | 1335490.29 |

| | | |
|--------------|----------------|--------------|
| Инв. № подл. | Подпись и дата | Взам. инв. № |
| | | |

| | | | | | |
|------|---------|------|-------|---------|------|
| Изм. | Кол.уч. | Лист | № док | Подпись | Дата |
|------|---------|------|-------|---------|------|

«Проектирование и строительство Падовского группового водопровода муниципального района Пестравский Самарской области»

Лист

210

| Номер точки | Координаты | |
|-------------|------------|------------|
| | X | Y |
| 5351 | 315174.27 | 1335491.64 |
| 5352 | 315176.98 | 1335497.00 |
| 5353 | 315179.63 | 1335495.64 |
| 5354 | 315180.98 | 1335498.37 |
| 5355 | 315222.77 | 1335583.67 |
| 5356 | 315220.04 | 1335585.05 |
| 5357 | 315222.75 | 1335590.41 |
| 5358 | 315225.41 | 1335589.06 |
| 5359 | 315231.29 | 1335601.04 |
| 5360 | 315230.34 | 1335601.51 |
| 5361 | 315233.03 | 1335606.88 |
| 5362 | 315233.93 | 1335606.43 |
| 5363 | 315241.46 | 1335621.81 |
| 5364 | 315251.06 | 1335636.85 |
| 5365 | 315250.42 | 1335637.18 |
| 5366 | 315253.14 | 1335642.53 |
| 5367 | 315253.89 | 1335642.15 |
| 5368 | 315270.34 | 1335680.23 |
| 5369 | 315269.40 | 1335680.63 |
| 5370 | 315271.78 | 1335686.14 |
| 5371 | 315272.72 | 1335685.73 |
| 5372 | 315286.77 | 1335718.23 |
| 5373 | 315290.67 | 1335727.00 |
| 5374 | 315289.75 | 1335727.40 |
| 5375 | 315294.65 | 1335738.42 |
| 5376 | 315295.56 | 1335738.00 |
| 5377 | 315307.93 | 1335765.78 |
| 5378 | 315307.01 | 1335766.18 |
| 5379 | 315309.40 | 1335771.69 |
| 5380 | 315310.37 | 1335771.27 |
| 5381 | 315320.14 | 1335793.24 |
| 5382 | 315316.18 | 1335795.01 |
| 5383 | 315315.79 | 1335794.09 |
| 5384 | 315310.27 | 1335796.46 |
| 5385 | 315312.64 | 1335801.97 |
| 5386 | 315313.67 | 1335801.53 |
| 5387 | 315335.56 | 1335848.32 |
| 5388 | 315341.80 | 1335862.71 |
| 5389 | 315340.83 | 1335863.14 |
| 5390 | 315343.27 | 1335868.62 |
| 5391 | 315344.19 | 1335868.21 |
| 5392 | 315349.34 | 1335880.11 |
| 5393 | 315348.42 | 1335880.50 |
| 5394 | 315350.76 | 1335886.02 |
| 5395 | 315351.73 | 1335885.61 |
| 5396 | 315364.81 | 1335915.78 |
| 5397 | 315378.15 | 1335946.11 |
| 5398 | 315377.23 | 1335946.50 |
| 5399 | 315379.59 | 1335952.01 |
| 5400 | 315380.56 | 1335951.60 |
| 5401 | 315398.70 | 1335992.82 |
| 5402 | 315397.73 | 1335993.26 |
| 5403 | 315400.20 | 1335998.73 |
| 5404 | 315401.11 | 1335998.32 |
| 5405 | 315401.90 | 1336000.11 |
| 5406 | 315400.98 | 1336000.51 |
| 5407 | 315403.35 | 1336006.02 |
| 5408 | 315404.31 | 1336005.61 |
| 5409 | 315415.51 | 1336031.27 |
| 5410 | 315414.59 | 1336031.66 |
| 5411 | 315416.93 | 1336037.18 |
| 5412 | 315417.90 | 1336036.77 |

| | | |
|--------------|----------------|--------------|
| Инв. № подл. | Подпись и дата | Взам. инв. № |
| | | |

| | | | | | |
|------|---------|------|-------|---------|------|
| | | | | | |
| Изм. | Кол.уч. | Лист | № док | Подпись | Дата |

«Проектирование и строительство Падовского группового водопровода
муниципального района Пестравский Самарской области»

Лист

211

| Номер точки | Координаты | |
|-------------|------------|------------|
| | X | Y |
| 5413 | 315426.46 | 1336056.37 |
| 5414 | 315439.60 | 1336086.22 |
| 5415 | 315438.68 | 1336086.62 |
| 5416 | 315441.05 | 1336092.13 |
| 5417 | 315442.02 | 1336091.72 |
| 5418 | 315456.62 | 1336124.92 |
| 5419 | 315455.70 | 1336125.31 |
| 5420 | 315457.57 | 1336129.66 |
| 5421 | 315458.53 | 1336129.24 |
| 5422 | 315463.77 | 1336141.14 |
| 5423 | 315464.16 | 1336142.06 |
| 5424 | 315463.21 | 1336142.46 |
| 5425 | 315465.56 | 1336147.98 |
| 5426 | 315466.50 | 1336147.58 |
| 5427 | 315479.74 | 1336178.87 |
| 5428 | 315478.82 | 1336179.25 |
| 5429 | 315481.11 | 1336184.80 |
| 5430 | 315482.08 | 1336184.40 |
| 5431 | 315492.81 | 1336209.74 |
| 5432 | 315505.58 | 1336239.61 |
| 5433 | 315504.66 | 1336239.99 |
| 5434 | 315506.96 | 1336245.53 |
| 5435 | 315507.94 | 1336245.13 |
| 5436 | 315513.44 | 1336258.00 |
| 5437 | 315512.52 | 1336258.38 |
| 5438 | 315514.83 | 1336263.92 |
| 5439 | 315515.80 | 1336263.52 |
| 5440 | 315540.18 | 1336320.52 |
| 5441 | 315539.26 | 1336320.91 |
| 5442 | 315541.57 | 1336326.45 |
| 5443 | 315542.54 | 1336326.04 |
| 5444 | 315559.45 | 1336365.58 |
| 5445 | 315558.52 | 1336365.96 |
| 5446 | 315560.83 | 1336371.50 |
| 5447 | 315561.80 | 1336371.09 |
| 5448 | 315572.52 | 1336396.16 |
| 5449 | 315571.30 | 1336396.90 |
| 5450 | 315574.39 | 1336402.04 |
| 5451 | 315575.25 | 1336401.53 |
| 5452 | 315589.66 | 1336426.01 |
| 5453 | 315607.01 | 1336461.50 |
| 5454 | 315606.11 | 1336461.93 |
| 5455 | 315608.70 | 1336467.34 |
| 5456 | 315609.65 | 1336466.89 |
| 5457 | 315630.62 | 1336509.75 |
| 5458 | 315640.17 | 1336523.14 |
| 5459 | 315639.34 | 1336523.72 |
| 5460 | 315642.81 | 1336528.62 |
| 5461 | 315643.66 | 1336528.02 |
| 5462 | 315660.10 | 1336551.06 |
| 5463 | 315661.59 | 1336553.31 |
| 5464 | 315660.67 | 1336553.96 |
| 5465 | 315664.14 | 1336558.85 |
| 5466 | 315664.90 | 1336558.31 |
| 5467 | 315671.51 | 1336568.28 |
| 5468 | 315668.55 | 1336570.34 |
| 5469 | 315669.29 | 1336571.39 |
| 5470 | 315642.62 | 1336602.26 |
| 5471 | 315646.92 | 1336671.91 |
| 5472 | 315646.14 | 1336672.80 |
| 5473 | 315643.16 | 1336670.11 |
| 5474 | 315639.14 | 1336674.57 |

| | | |
|--------------|----------------|--------------|
| Инв. № подл. | Подпись и дата | Взам. инв. № |
| | | |

«Проектирование и строительство Падовского группового водопровода
муниципального района Пестравский Самарской области»

Лист

212

| | | | | | |
|------|---------|------|-------|---------|------|
| Изм. | Кол.уч. | Лист | № док | Подпись | Дата |
|------|---------|------|-------|---------|------|

| Номер точки | Координаты | |
|-------------|------------|------------|
| | X | Y |
| 5475 | 315639.94 | 1336675.28 |
| 5476 | 315568.31 | 1336756.34 |
| 5477 | 315567.56 | 1336755.66 |
| 5478 | 315563.54 | 1336760.12 |
| 5479 | 315566.56 | 1336762.84 |
| 5480 | 315525.51 | 1336809.29 |
| 4823 | 315479.15 | 1336829.45 |

Красные линии определены, исходя из сложившейся градостроительной ситуации в разработанных границах проектирования территории, и установлены по границам береговой линии поверхностных водных объектов, существующих автомобильных дорог, отделяя земли общего пользования от прочих территорий.

Перечень координат характерных точек устанавливаемых красных линий представлен приложением к чертежу планировки территории.

2.4 Перечень координат характерных точек границ зон планируемого размещения линейных объектов, подлежащих реконструкции в связи с изменением их местоположения

Разработанная документация по планировке территории, в соответствии со статьёй 42 Градостроительного кодекса Российской Федерации, осуществляется для выделения элементов планировочной структуры, установления границ территорий общего пользования, границ зон планируемого размещения объектов капитального строительства.

В зоне размещения проектируемого линейного объекта «Проектирование и строительство Падовского группового водопровода муниципального района Пестравский Самарской области» расположены ВЛ 10 кВ, Вл 0,4 кВ (кабель), нефтепровод, кабели связи, водопровод, газопроводы низкого, среднего и высокого давления, автомобильные дороги с асфальтовым покрытием.

Проектной документацией не предусматривается определение границ зон планируемого размещения линейных объектов, подлежащих реконструкции в связи с изменением их местоположения, в виду их отсутствия. Соответственно, перечень координат характерных точек границ зон планируемого размещения линейных объектов, подлежащих реконструкции в связи с изменением их местоположения, отсутствует.

2.5 Предельные параметры разрешенного строительства, реконструкции объектов капитального строительства, входящих в состав линейных объектов в границах зон их планируемого размещения

В ходе разработки документации по планировке территории использованы схемы территориального планирования муниципальных районов, генеральные планы и правила застройки и землепользования сельских поселений, на территориях которых устанавливаются зоны планируемого размещения проектируемого линейного объекта.

Предельные параметры разрешенного строительства - один из показателей градостроительного регламента, который, в свою очередь является одним из итогов градостроительного зонирования территорий муниципальных образований.

Строительство или реконструкция объектов на земельных участках должны происходить в режиме строгого соблюдения требований градостроительных и технических регламентов,

Инва. № подл. Подпись и дата Взам. инв. №

| | | | | | |
|-------------|----------------|-------------|--------------|----------------|-------------|
| | | | | | |
| <i>Изм.</i> | <i>Кол.уч.</i> | <i>Лист</i> | <i>№ док</i> | <i>Подпись</i> | <i>Дата</i> |

«Проектирование и строительство Падовского группового водопровода муниципального района Пестравский Самарской области»

региональных нормативов градостроительного проектирования и иных нормативно-технических документов и требований.

В состав предельных параметров разрешённого строительства, реконструкции ОКС, входящих в состав линейных объектов в границах зон их планируемого размещения, следует отнести:

- предельные размеры земельных участков, в том числе их площади;
- минимальные отступы от границ земельных участков в целях определения мест допустимого размещения ОКС, которые входят в состав линейных объектов и за пределами которых запрещено строительство таких объектов, в границах каждой зоны планируемого размещения объектов капитального строительства, входящих в состав линейных объектов;
- максимальный класс опасности (по санитарной классификации) объектов капитального строительства, размещаемых на территории земельных участков.

В соответствии с частью 4 статьи 36 Градостроительного кодекса Российской Федерации, действие градостроительных регламентов, в том числе предельные размеры земельных участков и предельные параметры разрешенного строительства, реконструкции объектов капитального строительства, установленные правилами застройки и землепользования муниципальных образований, на территории которых устанавливается зона планируемого размещения линейного объекта, на земельные участки, предназначенные для размещения линейных объектов, не распространяются.

При строительстве водопровода не требуется создание объектов капитального строительства, входящих в состав линейного объекта в границах зон планируемого размещения, для которых требуется установление предельных параметров разрешенного строительства, реконструкции.

Земельный участок, предоставляемый для размещения водопровода, выделяется в краткосрочное пользование на период строительства и представляет собой территорию вдоль запроектированной трассы, необходимую для выполнения комплекса подготовительных, земляных и строительных работ, ограниченные условными линиями, проведенными параллельно осям водопровода.

Ширина полосы отвода проектируемого объекта принята в соответствии с требованиями:

- СП 31.13330.2012 «Водоснабжение. Наружные сети и сооружения»;
- СП 42.13330.2016 «Градостроительство. Планировка и застройка городских и сельских поселений»;
- СН 456-73 «Нормы отвода земель для магистральных водоводов и канализационных коллекторов».

Ширина полосы отвода принимается по проекту организации строительства в зависимости от используемых механизмов.

Временный отвод земельных участков предоставляется для обеспечения необходимых условий производства работ по строительству объекта, для устройства проезда строительной техники, для хранения отвалов снятого растительного грунта, а земельные участки для размещения колодцев - для бессрочного пользования.

Ширина полосы отвода для магистральных трубопроводов принята 20 м (по 10 м в каждую сторону от оси трубопровода) для коллектора в 1 нитку, 24,5 м для коллекторов в 2 нитки (по 11 м в каждую сторону от оси трубопровода).

Для внутрипоселковых сетей ширина полосы отвода принята 4,0 м (по 2 м в каждую сторону от оси трубопровода) в связи со стесненными условиями.

| | | | | | | | | | | |
|--------------|----------------|--------------|------|---------|------|------|---------|------|--|-------------|
| Инв. № подл. | Подпись и дата | Взам. инв. № | | | | | | | «Проектирование и строительство Падовского группового водопровода муниципального района Пестравский Самарской области» | Лист 214 |
| | | | Изм. | Кол.уч. | Лист | №док | Подпись | Дата | | |

Постоянный отвод для колодца - 3х3 м. Постоянный отвод земли для камеры переключения - 10 х 10 м (п. 4. СН 456-73).

2.6 Информация о необходимости осуществления мероприятий по защите сохраняемых объектов капитального строительства от возможного негативного воздействия в связи с размещением линейных объектов

Строительно-монтажные работы по объекту ведутся вблизи действующих подземных и надземных коммуникаций, то есть в охранных зонах инженерных коммуникаций.

В соответствии со ст. 1 Градостроительного кодекса РФ, зоны с особыми условиями использования территорий (далее – ЗОУИТ) - это охранные, санитарно-защитные зоны, зоны объектов культурного наследия (памятников истории и культуры) народов РФ, водоохранные зоны, зоны затопления, подтопления, зоны санитарной охраны источников питьевого и хозяйственно-бытового водоснабжения, зоны охраняемых объектов, иные зоны, устанавливаемые в соответствии с законодательством РФ. Согласно статье 105 Земельного Кодекса РФ проектом предусмотрено установление следующих ЗОУИТ:

- зона санитарной охраны источников питьевого и хозяйственно-бытового водоснабжения.

Мероприятиями по защите сохраняемых ОКС (зданий, строений, сооружений, объектов, строительство которых не завершено), существующих и строящихся на момент подготовки проекта планировки территории, а также ОКС, планируемых к строительству является соблюдение действующих норм и правил, установленных нормативными документами.

2.7 Информация о необходимости осуществления мероприятий по сохранению объектов культурного наследия от возможного негативного воздействия в связи с размещением линейного объекта

Согласно письму Управления государственной охраны объектов культурного наследия Самарской области на земельном участке, отводимом для проведения работ, объекты культурного наследия, включенные в единый государственный реестр объектов культурного наследия народов Российской Федерации, и выявленные объекты культурного наследия (памятники архитектуры, истории и культуры) отсутствуют.

Испрашиваемый земельный участок расположен вне зон охраны и защитных зон объектов культурного наследия.

Вместе с тем, Управление не имеет данных об отсутствии на указанном земельном участке объектов, обладающих признаками объектов культурного наследия, в том числе, объектов археологического наследия. В адрес Управления необходимо представить результаты проведенных археологических полевых работ на земельном участке, предполагаемом к хозяйственному освоению, и заключение историко-культурной экспертизы по результатам проведенных археологических полевых работ на вышеназванном земельном участке.

| |
|----------------|
| Инд. № подл. |
| Подпись и дата |
| Взам. инв. № |

| | | | | | | | | |
|-------------|----------------|-------------|-------------|----------------|-------------|--|--|------|
| | | | | | | | «Проектирование и строительство Падовского группового водопровода муниципального района Пестравский Самарской области» | Лист |
| <i>Изм.</i> | <i>Кол.уч.</i> | <i>Лист</i> | <i>№док</i> | <i>Подпись</i> | <i>Дата</i> | | | 215 |

2.8 Информация о необходимости осуществления мероприятий по охране окружающей среды

Планируемое размещение линейного объекта не оказывает непосредственного влияния на окружающую среду, за исключением частичного воздействия в процессе строительства. По результатам оценки негативное воздействие на окружающую среду не превышает допустимые пределы, установленные действующим законодательством. В целях сокращения негативного воздействия линейного объекта на окружающую среду в период строительства необходимо разработка и осуществление мероприятий по охране окружающей среды, предусмотренные правилами благоустройства поселения.

Необходимость осуществления мероприятий по охране окружающей среды в период строительства должна быть предусмотрена при разработке проектной документации на линейный объект с учетом требований постановления Правительства Российской Федерации от 16.02.2008 № 87 «О составе разделов проектной документации и требованиях к их содержанию».

Уменьшение отрицательного воздействия на окружающую среду при проведении работ в значительной мере зависит от соблюдения правильной технологии и культуры планируемой деятельности. Для снижения негативного воздействия должны выполняться следующие требования:

- строительно-монтажные работы выполнять в строгом соответствии с проектом;
- соблюдать границы территории, отведенной для работ;
- осуществлять производственные процессы на площадках, имеющих специальные ограждения, предотвращающие появление на территории этих площадок диких животных;
- слив горюче-смазочных материалов производить в местах базирования строительной техники;
- организовать места временного хранения отходов в соответствии с нормативными требованиями природоохранного законодательства;
- не допускать несанкционированного захоронения отходов;
- для производства работ использовать технически исправные машины и механизмы;
- запрещение мойки машин и механизмов вне специально оборудованных мест;
- осуществление производственного контроля загрязнения окружающей среды и соблюдение природоохранных мероприятий с момента начала работ;
- после завершения планируемых работ производится восстановление рельефа, рекультивация нарушенных земель, благоустройство территории.

Для снижения вредного воздействия при эксплуатации объекта рекомендуется выполнять ряд мероприятий, направленных на сведение возможности загрязнения природной среды до минимума:

- соблюдать технологические решения при эксплуатации объекта;
- вести учет всех выявленных и потенциальных источников загрязнения;
- вести учет всех аварийных ситуаций, повлекших загрязнение окружающей среды, принимать все меры по их ликвидации;
- разработать план мероприятий по ликвидации аварий и обучить персонал действиям аварийных ситуациях;
- обеспечить возможности доступа людей и технических средств на пункты наблюдений.

| | | | | | | | | | | |
|--------------|----------------|---------|------|-------|---------|------|--|--|--|------|
| Взам. инв. № | | | | | | | | | | |
| | Подпись и дата | | | | | | | | | |
| Инв. № подл. | | | | | | | | | | |
| | Изм. | Кол.уч. | Лист | № док | Подпись | Дата | «Проектирование и строительство Падовского группового водопровода муниципального района Пестравский Самарской области» | | | Лист |
| | | | | | | | | | | 216 |

2.9 Информация о необходимости осуществления мероприятий по защите территории от чрезвычайных ситуаций природного и техногенного характера, в том числе по обеспечению пожарной безопасности и гражданской обороне

В границах территории, в отношении которой разрабатывается проект планировки территории для размещения линейного объекта, источниками возможных чрезвычайных ситуаций природного характера могут быть:

- опасные геологические процессы (землетрясение; оползень (обвал); карст (карстово-суффозионный процесс);
- опасные гидрологические явления и процессы (подтопление; наводнение);
- опасные метеорологические (атмосферные) явления и процессы (шквалистый ветер; сильные снегопады и морозы; ливневые дожди; гололед).

В границах территории, в отношении которой разрабатывается проект планировки территории, отсутствуют:

- химически опасные объекты с угрозой выброса аварийно-химически опасных веществ;
- пожаро-взрывоопасные объекты;
- радиационно-опасные объекты;
- гидродинамически опасные объекты.

В границах территории, в отношении которой разрабатывается проект планировки территории, источником чрезвычайных ситуаций техногенного характера являются: аварии на транспорте при перевозке опасных грузов (горючесмазочные материалы (ГСМ)).

В связи с наличием источников возможных чрезвычайных ситуаций природного и техногенного характера необходима разработка и осуществление мероприятий по защите территории от чрезвычайных ситуаций природного характера, которые должны быть предусмотрены при разработке проектной документации на линейный объект с учетом требований постановления Правительства Российской Федерации от 16.02.2008 № 87 «О составе разделов проектной документации и требованиях к их содержанию».

Линейный объект не относится к пожароопасным объектам, по признаку взрывопожарной и пожарной опасности не классифицируется.

Комплекс организационно-технических мероприятий по обеспечению пожарной безопасности линейного объекта не предусматривает необходимости реализации дополнительных решений по обеспечению первичных мер пожарной безопасности, кроме мероприятий при строительстве (реконструкции) объекта, с учетом фактического выполнения мероприятий по обеспечению первичных мер пожарной безопасности в муниципальном образовании:

- реализации полномочий органов местного самоуправления по решению вопросов организационно-правового, финансового, материально-технического обеспечения пожарной безопасности муниципального образования;
- разработки и осуществления мероприятий по обеспечению пожарной безопасности муниципального образования, которые должны предусматриваться в планах и программах развития территории, обеспечения надлежащего состояния источников противопожарного водоснабжения;
- разработки и организации выполнения муниципальных целевых программ по вопросам обеспечения пожарной безопасности;

Инев. № подл. Подпись и дата Взам. инв. №

| | | | | | | | |
|-------------|----------------|-------------|-------------|----------------|-------------|--|-------------|
| | | | | | | «Проектирование и строительство Падовского группового водопровода муниципального района Пестравский Самарской области» | <i>Лист</i> |
| <i>Изм.</i> | <i>Кол.уч.</i> | <i>Лист</i> | <i>№док</i> | <i>Подпись</i> | <i>Дата</i> | | 217 |

- разработки плана привлечения сил и средств для тушения пожаров и проведения аварийно-спасательных работ на территории муниципального образования и контроль за его выполнением;

- обеспечения беспрепятственного проезда пожарной техники к месту размещения проектируемого объекта по существующей дорожной сети;

- обеспечения связи и оповещения при пожаре с помощью устройств существующих систем проводной и радиотелефонной связи.

К линейному объекту отдельно не применяются мероприятия по гражданской обороне.

| | |
|----------------|--|
| Инв. № подл. | |
| Подпись и дата | |
| Взам. инв. № | |

| | | | | | | | |
|-------------|----------------|-------------|--------------|----------------|-------------|---|--------------------|
| | | | | | | «Проектирование и строительство Падовского группового водопровода муниципального района Пестравский Самарской области» | <i>Лист</i> 218 |
| <i>Изм.</i> | <i>Кол.уч.</i> | <i>Лист</i> | <i>№ док</i> | <i>Подпись</i> | <i>Дата</i> | | |
| | | | | | | | |